

Program Rewitalizacji
Gminy Bodzechów
na lata 2016-2023

listopad 2017



Program Rewitalizacji Gminy Bodzechów na lata 2016-2023 został opracowany przy udziale Funduszu Spójności w ramach PO PT 2014-2020

Opracowano na podstawie Wytycznych Ministra Infrastruktury i Rozwoju w zakresie rewitalizacji w programach operacyjnych na lata 2014-2020 (MliR/H 2014-2020/20(01)/07/2015

Dokument przygotowany przez firmę:

GRACZKOWSKI DOTACJE Sp. z o.o.

Ul. Targowa 18, 25-520 Kielce
IV piętro, pokoje 409a, 410/410a
Tel. fax. 41 343 01 23
e-mail: biuro@graczkowskidotacje.pl
www.graczkowskidotacje.pl

Zamawiający:



Gmina Bodzechów

ul. Reja 10, 27-400 Ostrowiec Świętokrzyski
ul. Reja 10, 27-400 Ostrowiec Świętokrzyski
Tel: (041) 265-38-38, (041) 265-27-45
Fax: 041) 265-54-40, (041) 265-10-38
e-mail: urząd@ugb.pl
www.ugb.pl

Autor	Podpis
<i>mgr Monika Goliat</i>	
<i>mgr Rafał Graczkowski</i>	

Spis treści

Wstęp	4
1 Opis powiązań programu rewitalizacji z dokumentami strategicznymi i planistycznymi gminy.....	8
2 Diagnoza czynników i zjawisk kryzysowych służąca wyznaczeniu granic obszarów zdegradowanych i obszaru rewitalizacji	14
3. Wyznaczenie obszaru zdegradowanego i obszaru rewitalizacji.....	74
4 Szczegółowa diagnoza podobszarów rewitalizacji oraz skala i charakter potrzeb rewitalizacyjnych	78
5 Zasięg przestrzenny podobszarów rewitalizacyjnych.....	106
6 Wizja obszaru po przeprowadzeniu rewitalizacji (planowany efekt rewitalizacji).....	113
7 Cele rewitalizacji oraz odpowiadające zidentyfikowanym potrzebom rewitalizacyjnym kierunki działań mających na celu eliminację lub ograniczenie negatywnych zjawisk	114
8 Lista planowanych, podstawowych projektów i przedsięwzięć rewitalizacyjnych.	118
9 Charakterystyka pozostałych rodzajów przedsięwzięć rewitalizacyjnych realizujących kierunki działań.	164
10 Mechanizmy zapewnienia komplementarności między poszczególnymi projektami/ przedsięwzięciami rewitalizacyjnymi oraz pomiędzy działaniami różnych podmiotów i funduszy na obszarze objętym programem rewitalizacji.	185
11 Indykatywne ramy finansowe w odniesieniu do przedsięwzięć, wraz z indykatywnymi wielkościami środków finansowych z różnych źródeł.....	192
12 Mechanizmy włączenia mieszkańców, przedsiębiorców i innych podmiotów i grup aktywnych na terenie gminy w proces rewitalizacji.....	216
13 System realizacji (wdrażania) programu rewitalizacji	219
14 System monitoringu i oceny skuteczności działań i system wprowadzania modyfikacji w reakcji na zmiany w otoczeniu programu.....	224
Spis tabel	228
Spis map	229
Spis zdjęć	230

Wstęp

Rewitalizację należy rozumieć jako wyprowadzanie ze stanu kryzysowego obszarów zdegradowanych poprzez przedsięwzięcia całościowe (integrujące interwencję na rzecz społeczności lokalnej, przestrzeni i lokalnej gospodarki), skoncentrowane terytorialnie i prowadzone we współpracy z lokalną społecznością w sposób zaplanowany oraz zintegrowany przez określenie i realizację programów rewitalizacji. W niniejszym dokumencie pojawią się liczne terminy specjalistyczne, np. związane z polityką społeczną, wymagające zdefiniowania. W ramach procesu rewitalizacji przyjmuje się, że wymienione poniżej terminy będą używane w opisanym znaczeniu.

BEZDOMNOŚĆ - to kryzysowy stan egzystencji osoby nieposiadającej faktycznego miejsca zamieszkania.

BEZROBOCIE - polega na tym, że osoba zdolna do pracy, aktywnie poszukująca jej i faktycznie gotowa do jej podjęcia nie znajduje zatrudnienia. Bezrobocie rejestrowane natomiast to formalny stan wpisania kogoś do rejestru prowadzonego przez Powiatowy Urząd Pracy.

NIEPEŁNOSPRAWNOŚĆ - według Europejskiego Forum Niepełnosprawności osobą niepełnosprawną jest jednostka w pełni swoich praw, znajdująca się w sytuacji upośledzającej ją na skutek barier środowiskowych, ekonomicznych i społecznych, których z powodu występujących u niej uszkodzeń nie może przezwyciężyć w taki sposób, jak inni ludzie.

INTEGRACJA SPOŁECZNA - z punktu widzenia jednostki, proces jej włączania społecznego, przełamywania jej wykluczenia. Z punktu widzenia społeczeństwa – proces budowania spójności społecznej.

KAPITAŁ SPOŁECZNY - termin z pogranicza ekonomii i socjologii, oznaczający kapitał (jako element procesu produkcji i życia w zorganizowanym społeczeństwie), którego wartość opiera się na wzajemnych relacjach społecznych i zaufaniu jednostek, które dzięki niemu mogą osiągać więcej korzyści (z ekonomicznego i społecznego punktu widzenia).

MARGINALIZACJA - wykluczenie z udziału w życiu społecznym jednostek, grup społecznych lub w ujęciu globalnym społeczeństw w stosunku do ich otoczenia społecznego. Wykluczenie społeczne może odnosić się do procesu wykluczania jednostek jak i całych grup.

Wykluczenie jest rozumiane jako niemożliwość bycia uczestnikiem ważnych społecznie aspektów życia społecznego (zjawisk gospodarczych, politycznych czy kulturowych). Skutkiem marginalizacji (procesu) jest wykluczenie społeczne (stan).

OBSZAR ZDEGRADOWANY - obszar gminy znajdujący się w stanie kryzysowym z powodu koncentracji negatywnych zjawisk społecznych, w szczególności bezrobocia, ubóstwa, przestępczości, niskiego poziomu edukacji lub kapitału społecznego, a także niewystarczającego poziomu uczestnictwa w życiu publicznym i kulturalnym, w przypadku występowania na nim ponadto, co najmniej jednego z następujących negatywnych zjawisk:

- gospodarczych – w szczególności niskiego stopnia przedsiębiorczości, słabej kondycji lokalnych przedsiębiorstw lub
- środowiskowych – w szczególności przekroczenia standardów, jakości środowiska, obecności odpadów stwarzających zagrożenie dla życia, zdrowia ludzi lub stanu środowiska, lub
- przestrzenno - funkcjonalnych – w szczególności niewystarczającego wyposażenia w infrastrukturę techniczną i społeczną lub jej złego stanu technicznego, braku dostępu do podstawowych usług lub ich niskiej jakości, niedostosowania rozwiązań urbanistycznych do

zmieniających się funkcji obszaru, niskiego poziomu obsługi komunikacyjnej, niedoboru lub niskiej, jakości terenów publicznych, lub

- technicznych – w szczególności degradacji stanu technicznego obiektów budowlanych, w tym o przeznaczeniu mieszkaniowym oraz niefunkcjonowaniu rozwiązań technicznych umożliwiających efektywne korzystanie z obiektów budowlanych, w szczególności w zakresie energooszczędności i ochrony środowiska.

Obszar zdegradowany może być podzielony na podobszary, w tym podobszary nieposiadające ze sobą wspólnych granic, pod warunkiem stwierdzenia na każdym z podobszarów występowania koncentracji negatywnych zjawisk społecznych oraz gospodarczych, środowiskowych, przestrzenno-funkcjonalnych lub technicznych.

OBSZAR REWITALIZACJI - obszar obejmujący całość lub część obszaru zdegradowanego, cechującego się szczególną koncentracją negatywnych zjawisk. Obszar rewitalizacji może obejmować max. **20% powierzchni gminy**, na którym zamieszkuje nie więcej niż **30% jej mieszkańców**.

REWITALIZACJA - to proces wyprowadzania ze stanu kryzysowego obszarów zdegradowanych, prowadzony w sposób kompleksowy poprzez zintegrowane działania na rzecz lokalnej społeczności, przestrzeni i gospodarki, skoncentrowane terytorialnie, prowadzone przez interesariuszy rewitalizacji.

Idea rewitalizacji polega na pobudzeniu rozwoju gospodarczego, zwiększeniu atrakcyjności inwestycyjnej zdegradowanego obszaru jak również na propagowaniu i wdrażaniu inicjatyw na rzecz społeczności lokalnej. Kompleksowość planowanych do przeprowadzenia projektów stanowi klucz do faktycznego i długotrwałego wyjścia wyznaczonego obszaru z sytuacji kryzysowej. **Rewitalizacja** zakłada zatem optymalne wykorzystanie specyficznych uwarunkowań danego obszaru oraz wzmacnianie jego lokalnych potencjałów. Sam dokument – Program Rewitalizacji - **przygotowuje, koordynuje i tworzy warunki do prowadzenia rewitalizacji – samorząd gminny, ale rewitalizacja prowadzona jest przez wielu interesariuszy**, w szczególności mogą to być:

- mieszkańcy obszaru rewitalizacji oraz właściciele, użytkownicy wieczyści nieruchomości i podmioty zarządzające nieruchomościami znajdującymi się na tym obszarze;
- mieszkańcy gminy inni niż wymienieni powyżej;
- podmioty prowadzące lub zamierzające prowadzić na obszarze gminy działalność gospodarczą;
- podmioty prowadzące lub zamierzające prowadzić na obszarze gminy działalność społeczną, w tym organizacje pozarządowe i grupy nieformalne;
- jednostki samorządu terytorialnego i ich jednostki organizacyjne;
- organy władzy publicznej;
- inne podmioty realizujące na obszarze rewitalizacji uprawnienia Skarbu Państwa.

Rewitalizacja jest procesem wieloletnim, prowadzonym przez szeroki i otwarty katalog interesariuszy ze szczególnym uwzględnieniem mieszkańców obszaru rewitalizacji.

Działania służące wspieraniu procesów rewitalizacji prowadzone są w sposób spójny: wewnątrz (poszczególne działania pomiędzy sobą) oraz zewnątrz (z lokalnymi politykami sektorowymi, np. transportową, energetyczną, celami i kierunkami wynikającymi z dokumentów strategicznych i planistycznych)¹.

Gmina Bodzechów powstała 1 stycznia 1973 roku, a siedzibą Urzędu Gminy jest Ostrowiec Świętokrzyski. Gmina położona jest w północno-wschodniej części województwa świętokrzyskiego w

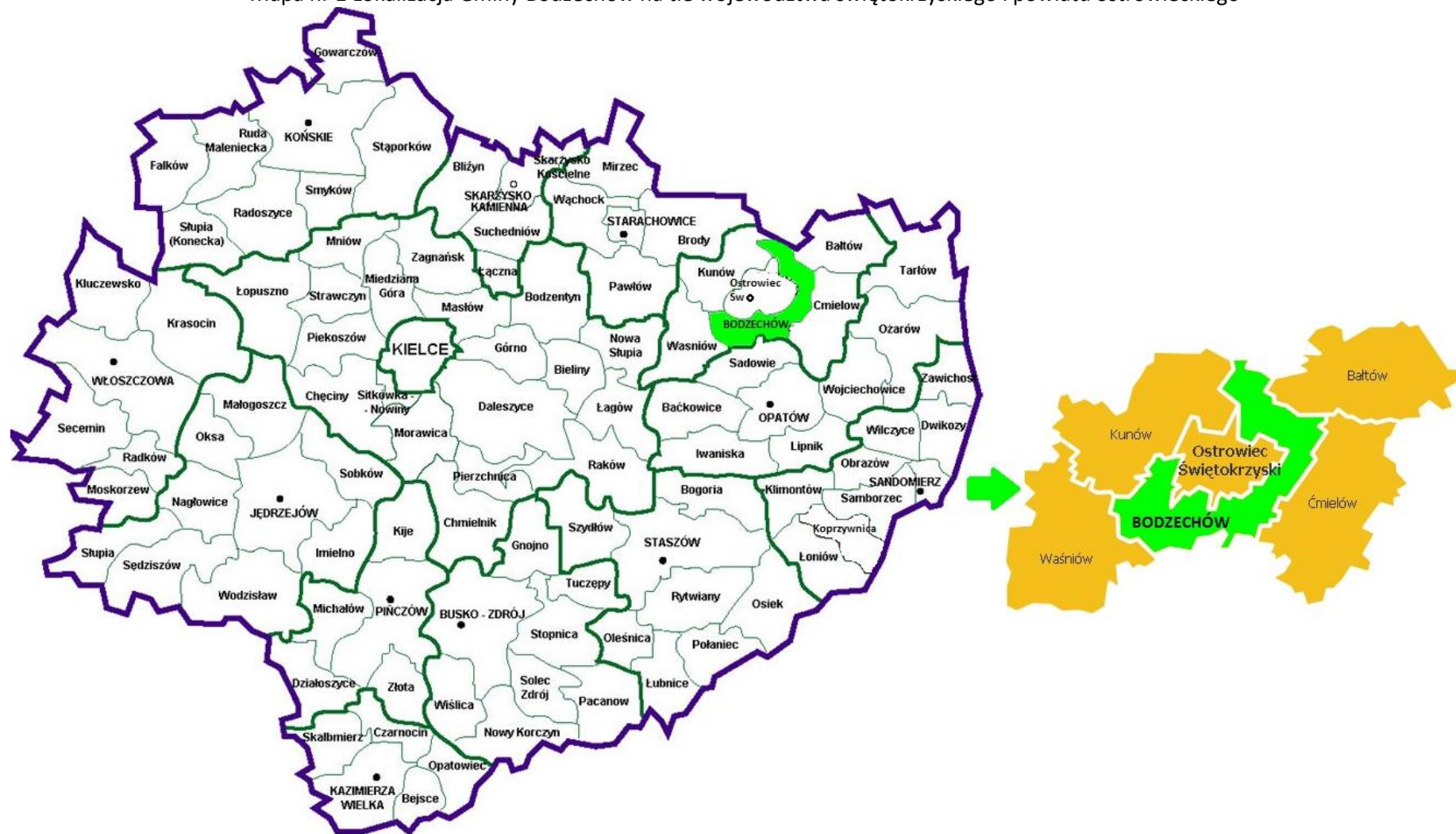
¹ Wytyczne w zakresie rewitalizacji w programach operacyjnych na lata 2014-2020, Warszawa, 3 lipca 2015 r.

powiecie ostrowieckim okalając miasto Ostrowiec Świętokrzyski z wyjątkiem północno-zachodniej części miasta sąsiadując:

- od zachodu i północnego zachodu z gminą Kunów,
 - od północy z gminą Siemno, która należy do województwa mazowieckiego,
 - od południowego zachodu z gminą Waśniów,
 - od południa częściowo z gminami: Waśniów, Sadowie i Ćmielów,
 - od wschodu z gminą Ćmielów, od północnego wschodu z gminą Bałtów.
- Powierzchnia gminy wynosi 122,8 km². W skład gminy wchodzi 27 sołectw.

Gmina Bodzechów leży w powiecie ostrowieckim, który jest na drugim miejscu w województwie świętokrzyskim pod względem potencjału przemysłowego, ludnościowego, intelektualnego i kulturowego. Miasto Ostrowiec Świętokrzyski, z którym graniczy gmina, wywierało i wywiera bardzo duży wpływ na jej rozwój. Zapewnia dla wielu mieszkańców miejsca pracy i nauki oraz jest głównym miejscem zaopatrzenia ludności, a także zbytu produktów rolnych. Biorąc pod uwagę powyższe uwarunkowania można powiedzieć, że gmina ma charakter podmiejski. Ze względu na jakość gleb gmina ma z kolei charakter rolniczy. W jej południowo-wschodniej części występują gleby dobre i bardzo dobre kompleksu pszenno-buraczanego. Jest to obszar o rzeźbie pagórkowatej z licznymi wąwozami erozyjnymi. W części północno-wschodniej występują gleby słabsze o kompleksie żytnio – ziemniaczanym. Według stanu na dzień 31.12.2015r. gminę zamieszkiwało 13566 mieszkańców. Najliczniejszymi sołectwami są Szewna oraz Bodzechów najmniej liczne natomiast to Sarnówek Mały i Romanów.

Mapa nr 1 Lokalizacja Gminy Bodzechów na tle województwa świętokrzyskiego i powiatu ostrowieckiego



Źródło: opracowanie własne

1 Opis powiązań programu rewitalizacji z dokumentami strategicznymi i planistycznymi gminy

Program Rewitalizacji dla Gminy Bodzechów na lata 2016-2023 nie jest jedynym opracowaniem, które dotyczy planowania strategicznego w gminie Bodzechów. Samorząd posiada kilka innych dokumentów dotyczących różnych sfer rozwoju określających sposoby, które mają sprzyjać ich osiągnięciu. Ważnym elementem jest umiejętne współgranie tych opracowań ze sobą. Wzajemna komplementarność *Programu Rewitalizacji* z innymi dokumentami strategicznymi zarówno lokalnymi jak i ponadlokalnymi, krajowymi ma podnieść efektywność podejmowanych w jego ramach działań, a dodatkowo podnosi znacznie jego ogólną wartość oraz prawdopodobieństwo realizacji. *Program Rewitalizacji* jest powiązany z niżej wymienionymi dokumentami strategicznymi gminy (poz. 1-4), powiatu (poz. 5), województwa (poz. 6), kraju (poz. 7-11) oraz Unii Europejskiej (poz. 12):

1. Strategia Rozwiązywania Problemów Społecznych w Gminie Bodzechów na lata 2016-2020,
2. Strategia Rozwoju Gminy Bodzechów na lata 2010-2020,
3. Plan Gospodarki Niskoemisyjnej dla Gminy Bodzechów,
4. Studium Uwarunkowań i Kierunków Zagospodarowania Przestrzennego Gminy Bodzechów,
5. Strategia Zrównoważonego Rozwoju Powiatu Ostrowieckiego do roku 2020,
6. Strategia Rozwoju Województwa Świętokrzyskiego do roku 2020,
7. Krajowa Strategia Rozwoju Regionalnego 2010-2020: Regiony, Miasta, Obszary Wiejskie,
8. Wytyczne w zakresie rewitalizacji w programach operacyjnych na lata 2014-2020,
9. Koncepcja Przestrzennego Zagospodarowania Kraju 2030,
10. Krajowa Polityka Miejska 2023,
11. Narodowy Program Rewitalizacji 2022 (założenia)
12. EUROPA 2020. Strategia na rzecz inteligentnego i zrównoważonego rozwoju sprzyjanego włączeniu społecznemu

1 Strategia Rozwiązywania Problemów Społecznych w Gminie Bodzechów na lata 2016-2020

Celem tego dokumentu jest minimalizowanie negatywnych zjawisk społecznych, a także integracja społeczna i zawodowa grup wykluczonych lub dyskryminowanych. Większość problemów z jakimi borykają się mieszkańcy Gminy Bodzechów uznawana jest za problemy społeczne, będące konsekwencją zakłóceń organizacji życia zbiorowego. Ich przykładem są: bezrobocie, ubóstwo, niepełnosprawność, choroby przewlekłe, uzależnienia. Proces rewitalizacji wpisuje się w cel główny oraz we wszystkie cele pośrednie opisane z SRPS (s.50)

Cel główny: Doskonalenie działań gminy Bodzechów w sferze polityki społecznej

Cele pośrednie:

- 1.1. Poprawa standardu życia w gminie Bodzechów
- 1.2. Podniesienie standardu oraz kompleksowości usług społecznych
- 1.3. Zapobieganie występowaniu zjawisk patologicznych, w tym uzależnień
- 1.4. Integracja i aktywizacja środowiska lokalnego
- 1.5. Współpraca regionalna w zakresie rozwiązywania problemów społecznych

W ramach rewitalizacji planowane są działania zmierzające do poprawy dostępu do usług społecznych (zdrowotnych, edukacyjnych) oraz poprawy jakości ich świadczenia. Działania skierowane do osób bezrobotnych, zagrożonych wykluczeniem społecznym, osób starszych, mające na celu zapobieganie występowaniu zjawisk patologicznych, jak również działania związane ze zwiększeniem dostępu do obiektów kulturalnych, zwiększenie liczby działań skierowanych do dzieci. Wszystkie działania przewidziane w ramach rewitalizacji mają za zadanie m.in. poprawę warunków życia społeczności lokalnej, zmniejszenie występowania wykluczenia społecznego na obszarze rewitalizacji.

2. Strategia Rozwoju Gminy Bodzechów na lata 2010-2020

Proces rewitalizacji będzie wpisujący się w następujące kierunki działań określone z SRG Bodzechów na lata 2010-2020

Sfera społeczna (s. 69, 73)

- zapewnienie dzieciom i młodzieży lepszych warunków dostępności do szkół wszystkich szczebli oraz kształcenie na coraz wyższym poziomie (-systematyczne dostosowywanie sieci szkół podstawowych i gimnazjów do ilości dzieci w poszczególnych wsiach, budowa, modernizacja i bieżące remonty placówek oświatowych, systematyczne doposażanie szkół w pomoce naukowe i sprzęt komputerowy).
- tworzenie warunków do rozwoju przedsiębiorczości (rozwój usług turystycznych i agroturystycznych)
- Rozwój turystyki, sportu i rekreacji (budowa boisk, modernizacja stadionu)
- Poprawa bezpieczeństwa i ochrona zdrowia (doposażenie OSP w sprzęt przeciwpożarowy, wyposażenie w sprzęt przeciwpowodziowy)

Infrastruktura techniczna s. (78)

- budowa kanalizacji sanitarnej i modernizacja istniejącej sieci wodociągowej.
- Modernizacja dróg

Powyższe kierunki działań wpisują się w działania rewitalizacyjne jakie Gmina zamierza realizować. Proces rewitalizacji gminy Bodzechów wpłynie pozytywnie na obszar:

- społeczny (działania rewitalizacyjne w tym zakresie będą kierowane do osób zamieszkujących podobszary rewitalizacyjne zagrożonych wykluczeniem społecznym, modernizacja budynków pełniących funkcje społeczne np. kulturalne i ich ożywienie),
- gospodarczy (powstanie nowych firm, wspieranie istniejących),
- środowiskowy (termomodernizacja obiektów użyteczności publicznej),
- przestrzenny (uporządkowanie przestrzeni publicznej, poprawa estetyki).

3. Plan Gospodarki Niskoemisyjnej dla Gminy Bodzechów,

Plan gospodarki niskoemisyjnej dla Gminy Bodzechów do 2020 r. jest dokumentem strategicznym, opisującym kierunki działań zmierzających do osiągnięcia celów pakietu klimatyczno-energetycznego tj. redukcji gazów cieplarnianych, zwiększenia udziału energii pochodzącej ze źródeł odnawialnych, zwiększenia efektywności energetycznej, poprawy jakości powietrza oraz zmiany postaw konsumpcyjnych użytkowników energii. W dokumencie tym określono następujące cele

- redukcję emisji gazów cieplarnianych,
- zwiększenie udziału energii pochodzącej ze źródeł odnawialnych,
- redukcję zużycia energii finalnej, co ma zostać zrealizowane poprzez podniesienie efektywności energetycznej, a także poprawę jakości powietrza

Program rewitalizacji będzie zmierzał do realizacji wszystkich trzech celów. Termomodernizacja obiektów użyteczności publicznej, modernizacja dróg przyczynią się m.in. do zmniejszenia emisji dwutlenku węgla, redukcji zużycia energii finalnej. W Programie Rewitalizacji uwzględniono również zadania związane z montażem instalacji OZE.

4. Studium Uwarunkowań i Kierunków Zagospodarowania Przestrzennego Gminy Bodzechów

Studium sporządzono w celu określenia polityki przestrzennej gminy, w tym lokalnych zasad zagospodarowania przestrzennego. Studium stanowi podstawowy dokument dla koordynacji działań samorządu lokalnego, uwzględniające potrzeby społeczności oraz wypełniające wymogi zgodności z prawem. Dokonana diagnoza uwarunkowań oraz ustalenie predyspozycji i określenie podstawowych celów rozwoju pozwoliło na wydzielenie w obszarze gminy trzech podstawowych stref funkcjonalno-przestrzennych określających główne kierunki rozwoju terenu gminy Bodzechów:

Wyznaczone w obszarze Gminy strefy funkcjonalno-przestrzenne to:

- strefa urbanizacji (I),
- strefa terenów rolnych i siedliskowych (II),
- strefa przyrodnicza (III).

Wszystkie inwestycje planowane w ramach procesu rewitalizacji uwzględniają zapisy niniejszego dokumentu.

5. Strategia Zrównoważonego Rozwoju Powiatu Ostrowieckiego do roku 2020

Głównym celem Strategii, jest określenie celów i priorytetów rozwoju powiatu na najbliższe lata. Sformułowane w dokumencie cele strategiczne, w pełni odpowiadają zidentyfikowanym potrzebom i wpisują się w cele oraz działania jakie gmina Bodzechów będzie podejmowała w ramach procesu rewitalizacji. Proces rewitalizacji jest zgodny m.in. z następującymi celami określonymi w dokumencie.

CEL PIERWSZORZĘDNY I. Realizować budowę i rozbudowę infrastruktury drogowej i komunikacyjnej.

CEL PIERWSZORZĘDNY II. Niwelować skutki wysokiego bezrobocia

CEL PIERWSZORZĘDNY III. Działać na rzecz zwiększenia poziomu i dostępności usług medycznych dla mieszkańców powiatu i poprawy bezpieczeństwa mieszkańców powiatu.

CEL PIERWSZORZĘDNY IV. Realizować budowę i przebudowę infrastruktury oświatowej i sportowej

CEL DRUGORZĘDNY I. Podjąć działania w kierunku wykorzystania walorów turystycznych i historycznych powiatu dla rozwoju gospodarczego

W ramach procesu rewitalizacji gmina Bodzechów zamierza m.in. zwiększyć dostępność do oferty kulturalnej poprzez modernizację/rozbudowę budynku OSP w Bodzechowie. Poprawić stan infrastruktury drogowej, kanalizacyjnej na terenie podobszarów rewitalizacji. W strefie gospodarczo-inwestycyjnej samorząd zamierza stworzyć warunki do rozwoju gospodarczego gminy m.in. poprzez zagospodarowanie obszarów na cele gospodarcze. Proces rewitalizacji zakłada również zwiększenie dostępu do usług podstawowej opieki zdrowotnej zwiększenia jakości świadczeń zdrowotnych.

6 Strategia Rozwoju Województwa Świętokrzyskiego do roku 2020

Aktualizacja Strategii Województwa Świętokrzyskiego do roku 2020 została przyjęta uchwałą Sejmiku Województwa Świętokrzyskiego nr XXXIII/589/13 z dnia 16 lipca 2013r. Strategia jest najważniejszym dokumentem na poziomie regionalnym który określa kierunki rozwoju województwa świętokrzyskiego na najbliższe lata.

Rewitalizacja Gminy Bodzechów wpisuje się w następujące cele strategiczne/szczegółowe

Cel strategiczny 1: Koncentracja na poprawie infrastruktury regionalnej (s. 31-32)

1.2 Poprawa infrastruktury społecznej i usług publicznych, czyli wzrost kapitału społecznego, wsparcie zatrudnienia i wyższa jakości życia w regionie.

Działania w tym obszarze koncentrują w dużej mierze na poprawie jakości i dostępności usług społecznych, poprzez inwestycje w infrastrukturę społeczną (edukacyjną, zdrowia, pomocy społecznej, kultury). Realizacja powyższego celu winna obejmować m.in.

- wspieranie zatrudnienia, wyłączenia społecznego i zwalczania ubóstwa;
- usprawnienie materialne i organizacyjne takich instytucji jak m.in.: szpitale, sanatoria, jednostki organizacyjne pomocy i integracji społecznej, szkoły, przedszkola, obiekty kultury, obiekty sportowe, instytucje administracji publicznej, organizacje pozarządowe;
- tworzenie na poziomie regionalnym i lokalnym systemowych rozwiązań, wzmacniających więzi społeczne mieszkańców oraz umożliwiających likwidację barier dla społecznej i obywatelskiej aktywności mieszkańców (szczególnie młodzieży);

Cel strategiczny 5: Koncentracja na rozwoju obszarów wiejskich. 5.1 Rozwój usług publicznych. Wg Strategii Rozwoju Województwa realizacja tego celu powinna obejmować rozwój usług publicznych (s. 40-41), w tym:

- poprawę dostępności i jakości opieki medycznej na terenach wiejskich (w ramach procesu rewitalizacji zakładana jest modernizacja oraz doposażenie ZOZ)
- zwiększenie dostępności i jakości usług edukacyjnych (w tym edukacji przedszkolnej) – gmina planuje modernizację obiektów szkolnych oraz ich doposażenie.

Cel strategiczny 5 jest także realizowany poprzez rozwój funkcji pozarolniczych, tj. m.in.:

- rozwój agroturystyki, która w przypadku województwa świętokrzyskiego jest jednym z wiodących turystycznych obszarów produktowych, stwarzających możliwości zwiększenia dochodów społeczności lokalnej,
- wsparcie przekwalifikowania siły roboczej pod kątem wymogów gospodarki i rynku pracy;
- wsparcie inwestycji w odnawialne źródła energii, w szczególności wykorzystujących biomasę.

W/w działania są także ujęte w Programie Rewitalizacji dla Gminy Bodzechów.

Cel strategiczny 6. Koncentracja na ekologicznych aspektach rozwoju regionu

6.1 Energia versus emisja, czyli próba rozwiązania dylematu, jak nie szkodzić jednocześnie środowisku i gospodarce. Realizacja powyższego celu winna obejmować m.in.

- promocja i wspieranie znacznie szerszego niż dotychczas wykorzystania odnawialnych źródeł energii (OZE), jako istotnego elementu dywersyfikacji źródeł energii oraz budownictwa energooszczędnego.

Gmina w ramach zadań rewitalizacyjnych zamierza m.in. zmodernizować obiekty szkolne oraz budynki OSP na których będą również i montowane instalacje OZE.

7 Krajowa Strategia Rozwoju Regionalnego 2010-2020: Regiony, Miasta, Obszary Wiejskie

Najważniejszym celem Krajowej Strategii Rozwoju Regionalnego jest wykorzystanie specyficznych atutów (tzw. potencjałów rozwojowych), które ma każdy obszar Polski, dla osiągnięcia celów rozwoju kraju – wzrostu, zatrudnienia i spójności. Chodzi o politykę rozwoju „szytą na miarę” konkretnej części naszego kraju. Strategia mówi o tym, że „środki na rozwój trzeba inwestować tak, by wspierały mocne strony danego obszaru, dawały szansę na wzrost gospodarczy i większe zatrudnienie oraz niwelowały różnice w poziomie rozwoju”.

Strategia wyznacza też trzy cele szczegółowe. Dotyczą one:

- **wzrostu konkurencyjności regionów** (chodzi o rozwijanie potencjałów największych miast i otaczających je gmin oraz tworzenie warunków do korzystania z tego rozwoju przez pozostałe obszary).
- **niwelowania różnic w rozwoju poszczególnych obszarów kraju** (chodzi szczególnie o obszary wiejskie o najniższym poziomie dostępu mieszkańców do dóbr i usług, miasta, które tracą dotychczasowe funkcje społeczno-gospodarcze, np. niektóre były stolice województw, obszary przygraniczne czy te części Polski, które nie mają nowoczesnej sieci drogowej czy kolejowej),
- **sprawnego zarządzania polityką rozwoju** (m.in. większa rola województw w prowadzeniu polityki rozwoju, nowe narzędzia polityki regionalnej – kontrakty terytorialne, obserwatoria terytorialne, krajowe i regionalne fora terytorialne).

Program Rewitalizacji dąży do wzrostu konkurencyjności Gminy Bodzechów poprzez wykorzystanie jej potencjałów, zmniejszając w ten sposób różnice w rozwoju pomiędzy obszarami wiejskimi a miejskimi. Sam dokument przyczynia się także do sprawniejszego zarządzania polityką rozwoju na poziomie samorządu.

8 Wytyczne w zakresie rewitalizacji w programach operacyjnych na lata 2014-2020

Wytyczne wskazują warunki i sposoby zapewnienia komplementarności interwencji dla projektów rewitalizacyjnych współfinansowanych z funduszy EFRR, EFS i FS w ramach różnych celów tematycznych, priorytetów inwestycyjnych, zarówno w ramach Regionalnego Programu Operacyjnego, jak i Krajowego Programu Operacyjnego.

Podstawowym celem Wytycznych jest ujednoczenie warunków i procedur wdrażania programów operacyjnych na lata 2014-2020 w zakresie projektów realizujących cele rewitalizacji. Dokumentem odniesienia dla Wytycznych jest Umowa Partnerstwa, która formułuje wyzwania związane z zapewnieniem warunków dla właściwej rewitalizacji, tj. zintegrowanego, kompleksowego oraz przygotowanego i prowadzonego z uwzględnieniem realnej partycypacji społecznej przeciwdziałania procesom degradacji obszarów dotkniętych kryzysem. Niniejszy Program Rewitalizacji jest opracowany z uwzględnieniem przedmiotowych wytycznych Ministerstwa Infrastruktury i Rozwoju.

9. Koncepcja Przestrzennego Zagospodarowania Kraju 2030 (KPZK 2030)

Koncepcja Przestrzennego Zagospodarowania Kraju jest najważniejszym dokumentem strategicznym w kwestii zagospodarowania przestrzennego kraju. Został on stworzony w celu zapewnienia efektywnego wykorzystania jego przestrzeni. Dokument zawiera cele i kierunki działań służące takiemu planowaniu przestrzennemu, który pozwoli na wzrost społeczno-gospodarczy państwa. Cele określone w dokumencie to:

1. Podwyższenie konkurencyjności głównych ośrodków miejskich Polski w przestrzeni europejskiej poprzez ich integrację funkcjonalną przy zachowaniu policentrycznej struktury systemu osadniczego sprzyjającego spójności.
2. Poprawa spójności wewnętrznej i terytorialnej kraju poprzez promowanie integracji funkcjonalnej, tworzenie warunków dla rozprzestrzeniania się czynników rozwoju, wielofunkcyjny rozwój obszarów wiejskich oraz wykorzystywanie potencjału wewnętrznego wszystkich terytoriów.
3. Poprawa dostępności terytorialnej kraju w różnych skalach przestrzennych poprzez rozwijanie infrastruktury transportowej i telekomunikacyjnej.
4. Kształtowanie struktur przestrzennych wspierających osiągnięcie i utrzymanie wysokiej jakości środowiska przyrodniczego i walorów krajobrazowych Polski.
5. Zwiększanie odporności struktury przestrzennej kraju na zagrożenia naturalne i utraty bezpieczeństwa energetycznego oraz kształtowanie struktur przestrzennych wspierających zdolności obronne państwa.
6. Przywrócenie i utrwalanie ładu przestrzennego.

Wdrożenie działań przewidzianych w Programie Rewitalizacji Gminy Bodzechów wpisuje się w cele:

- nr 2 dotyczący wielofunkcyjnego rozwoju obszarów wiejskich oraz wykorzystywania potencjałów w procesie zarządzania rozwojem lokalnym,
- nr 3 ponieważ planujemy w ramach procesu rewitalizacji rozwijać infrastrukturę transportową,
- nr 6, gdyż Program Rewitalizacji zakłada uporządkowanie i przywrócenie ładu przestrzennego na terenach pogrążonych w kryzysie.

10 Krajowa Polityka Miejska 2023

Choć sam dokument koncentruje się na rozwoju miast, można znaleźć w nim wiele inspirujących wskazówek, które zostały także uwzględnione w niniejszym dokumencie. Warto zwrócić uwagę, że Krajowa Polityka Miejska bierze pod uwagę następujące wątki tematyczne:

- kształtowanie przestrzeni,
- partycypacja publiczna,
- transport i mobilność miejska,
- niskoemisyjność i efektywność energetyczna,
- rewitalizacja,
- polityka inwestycyjna,
- rozwój gospodarczy,
- ochrona środowiska i adaptacja do zmian klimatu,
- demografia,

- zarządzanie obszarami miejskimi.

Program Rewitalizacji jako dokument planistyczny i strategiczny wpisuje się w cel strategiczny Polityki Miejskiej tj. „wzmocnienie zdolności miast i obszarów zurbanizowanych do zrównoważonego rozwoju i tworzenia miejsc pracy oraz poprawa jakości życia mieszkańców” (s. 12). Jednym z najważniejszych elementów branych pod uwagę w rozwoju wg Krajowej Polityki Miejskiej jest właśnie jakość życia mieszkańców.

„(...) jest ona pochodną szeregu czynników ją determinujących, w tym także zrównoważonego rozwoju miasta oferującego wysokiej jakości miejsca pracy. Patrząc z tej samej perspektywy na całość Krajowej Polityki Miejskiej należy stwierdzić, że każde podejmowane działanie, tak z poziomu centralnego, jak i z poziomu poszczególnych szczebli samorządu terytorialnego (a szczególnie władz miejskich) należy rozpatrywać i oceniać przez pryzmat potrzeb człowieka i jakości jego życia” (s. 15).

Program Rewitalizacji Gminy Bodzechów dąży do tworzenia nowych lepszych miejsc pracy, a także niweluje chaos wizualny i wpływa na poprawę estetyki gminy, zwłaszcza terenów rewitalizacji. Wszelkie działania ujęte w Programie mają na celu podniesienie jakości życia mieszkańców Gminy, w szczególności osób zamieszkujących podobszary rewitalizacji.

11 Narodowy Program Rewitalizacji 2022 (założenia)

Jak czytamy w dokumencie (s. 2):

„Myślą przewodnią Narodowego Planu Rewitalizacji ma być **zapewnienie mu możliwie powszechnego charakteru** tak, aby jak najszersze grono obywateli i podmiotów mogło się utożsamić z ideą naprawy środowiska miejskiego i włączać się lub podejmować z własnej inicjatywy działania w tym zakresie”.

Niniejszy Program Rewitalizacji wpisuje się rozumienie rewitalizacji wskazanej w założeniach do Narodowego Programu Rewitalizacji „nie jedynie jako modernizacji w wymiarze infrastrukturalnym (i to dotychczas często punktowej i nieco przypadkowej), ale jako **zespołu działań prowadzonych kompleksowo, wielowymiarowo, skoordynowanych i skoncentrowanych tematycznie i terytorialnie w celu osiągnięcia założonych przemian w obszarach kryzysowych**” (s.3).

Zapewniamy także udział mieszkańców gminy Bodzechów, zwłaszcza obszarów zdegradowanych, w procesie uspołecznienia procesu rewitalizacji (powołano Komitet ds. rewitalizacji).

12 EUROPA 2020. Strategia na rzecz inteligentnego i zrównoważonego rozwoju sprzyjanego włączeniu społecznemu

Strategia ta jest nową długookresową strategią rozwoju Unii Europejskiej na lata 2010-2020. Strategia „Europa 2020” zastąpiła realizowaną w latach 2000-2010 Strategię Lizbońską i jest próbą odpowiedzi na słabości europejskiej gospodarki, które ujawniły się szczególnie podczas ostatniego kryzysu. Jak czytamy w dokumencie (s. 12):

„U podstaw strategii Europa 2020 powinny leżeć trzy priorytety:

- rozwój inteligentny – rozwój gospodarki opartej na wiedzy i innowacji;
- rozwój zrównoważony – wspieranie gospodarki efektywniej korzystającej z zasobów,
- bardziej przyjaznej środowisku i bardziej konkurencyjnej;
- rozwój sprzyjający włączeniu społecznemu – wspieranie gospodarki charakteryzującej się wysokim poziomem zatrudnienia i zapewniającej spójność gospodarczą, społeczną i terytorialną”.

W ramach Programu Rewitalizacji podejmujemy szereg działań wpisujących się w Strategię „EUROPA 2020”, tj. m.in.:

- wspieramy kształcenie i uczenie się przez całe życie,
- tworzymy społeczeństwo cyfrowe m.in. poprzez wyposażenie klasopracowni informatycznych w szkołach na terenie gminy,
- inwestycje w energię odnawialną m.in. panele fotowoltaiczne, termomodernizacja budynków użyteczności publicznej i prywatnych,
- zwiększenie kwalifikacji zawodowych.

2 Diagnoza czynników i zjawisk kryzysowych służąca wyznaczeniu granic obszarów zdegradowanych i obszaru rewitalizacji

Streszczenie diagnozy

1. Diagnoza wskazuje podział gminy na jednostki struktury wewnętrznej

a) Sposób wyznaczenie jednostek planistycznych służących badaniu zróżnicowania wewnątrzgminnego i uzasadniono metodę podziału

W diagnozie podstawową jednostką planistyczną są jednostki pomocnicze gminy tj. sołectwo.

b) Przestrzenne zróżnicowanie diagnozowanych zjawisk

W diagnozie dokonano analizy problemów społecznych, gospodarczych, środowiskowych, technicznych i funkcjonalno-przestrzennych występujących na terenie wszystkich sołectw gminy Bodzechów.

c) Diagnoza dotyczy całej gminy, w tym obszarów niezamieszkałych i przemysłowych

Diagnozie zostały całe jednostki pomocnicze, w tym terenie niezamieszkałe. Obszary przemysłowe zostało przedstawione w dalszej części diagnozy.

2. Diagnoza gminy zawiera analizę sfery społecznej

a) diagnoza zawiera analizę (ilościową i jakościową) zjawisk społecznych

Analizując sferę społeczną wzięto m.in. pod uwagę w szczególności dane dot. **bezrobocia, ubóstwa, niskiego poziomu edukacji, a także niewystarczającego poziomu uczestnictwa w życiu publicznym i kulturalnym.**

b) diagnoza wykazuje niekorzystny poziom mierników poszczególnych zjawisk

Diagnoza pokazuje trendy zachodzące w sferze społecznej np. analizy demograficzne, wzrost/spadek przestępczości, itp.

c) diagnoza identyfikuje czynniki powodujące sytuację kryzysową w sferze społecznej w odniesieniu do jednostek planistycznych podlegające analizie

Diagnoza porównuje ze sobą poszczególne jednostki pomocnicze gminy i w ten sposób określa skalę potrzeb społecznych.

d) diagnoza definiuje główne problemy w sferze społecznej w odniesieniu do jednostek planistycznych podlegających analizie

Główne problemy społeczne określono na podstawie danych Gminnego Ośrodka Pomocy Społecznej Bodzechów (GOPS) w zakresie korzystania z zasiłków. Gminny Ośrodek Pomocy Społecznej jest gminną jednostką organizacyjną i budżetową utworzoną do realizacji zadań własnych i zleconych gminy z zakresu pomocy społecznej. W Gminie Bodzechów w 2015 r. czterema głównymi powodami udzielania pomocy i wsparcia były: **bezrobocie, ubóstwo, niepełnosprawność oraz alkoholizm.** W 2013 oraz 2014 r. powyższy ranking wyglądał podobnie. Liczbę osób/rodzin oraz przyczyny korzystania z pomocy społecznej w latach 2013-2015 obrazuje poniższa tabela.

Tabela 1 Liczba rodzin i osób korzystających z pomocy GOPS w latach 2013-2015

Wyszczególnienie	2013		2014		2015	
	Liczba rodzin	Liczba osób	Liczba rodzin	Liczba osób	Liczba rodzin	Liczba osób
Bezrobocie	448	1545	402	1352	347	1140
Ubóstwo	339	1101	341	1064	311	943
Niepełnosprawność	141	462	167	510	184	524
Długotrwała lub ciężka choroba	31	98	26	78	26	81
Przemoc	19	71	10	43	23	87
Bezradność w sprawach opiekuńczo-wychowawczych	42	171	43	178	13	86
Trudności po opuszczeniu zakładów karnych	8	24	7	18	5	21
Alkoholizm	35	97	38	98	39	104
Sytuacja kryzysowa	20	75	14	35	18	46
Zdarzenia losowe	2	5	1	3	2	4
RAZEM	1085	3649	1049	3379	968	3036

Źródło: dane GOPS w Bodzechowie

Wykres nr 1 Przyczyny przyznawania pomocy przez GOPS w Bodzechowie w 2015r.



Źródło: dane GOPS w Bodzechowie

3. Diagnoza zawiera analizę sfery gospodarczej, środowiskowej, funkcjonalno-przestrzennej

a) diagnoza zawiera analizę (ilościową i jakościową) zjawisk gospodarczych, środowiskowych, przestrzenno-funkcjonalnych, technicznych

Przedstawiono w dalszej części diagnozy analizę ilościową i jakościową w podziale na jednostki pomocnicze i porównano je ze sobą w zakresie stopnia przedsiębiorczości, kondycji lokalnych firm, azbestu pozostającego do utylizacji na terenie poszczególnych sołectw, dostępu do sieci wodociągowej, kanalizacyjnej, itd.

- b) **diagnoza identyfikuje czynniki powodujące sytuację kryzysową w sferze gospodarczej, środowiskowej, funkcjonalno-przestrzennej, technicznej w odniesieniu do jednostek planistycznych podlegających analizie.**

Czynnikami tymi są m.in.:

- niewystarczające środki finansowe na realizację zadań samorządowych,
- starzenie się społeczeństwa,
- mała liczba firm na lokalnym rynku,
- niska świadomość społeczna.

- c) **diagnoza definiuje główne problemy w sferze gospodarczej, środowiskowej, funkcjonalno-przestrzennej, technicznej w odniesieniu do jednostek planistycznych podlegających analizie.**

Główne problemy na terenie gminy:

- bezrobocie,
- ubóstwo,
- niepełnosprawność,
- alkoholizm,
- wysoka przestępczość,
- mała liczba miejsc pracy na lokalnym rynku,
- słaba aktywność organizacji pozarządowych,
- przestarzała kanalizacja lub jej brak,
- zły stan dróg lokalnych,
- niewystarczający dostęp do wysokiej jakości infrastruktury sportowej, rekreacyjnych, zdrowotnej, edukacyjnej, kulturalnej,

4. Diagnoza pozwala na wskazania delimitacji obszaru zdegradowanego

Obszary zdegradowane wskazują na występowanie na ich terenie problemów w sferze gospodarczej, środowiskowej, funkcjonalno-przestrzennej, technicznej w odniesieniu do jednostek planistycznych podlegających diagnozie. Obszar zdegradowany tworzą sołectwa: Bodzechów, Sudół, Szewna, Chmielów, Goździelin, Gromadzice i Miłków.

5. Na podstawie przeprowadzonej diagnozy wyznaczono obszar rewitalizacji

- W Programie obszar rewitalizacji tworzą:
 - podobszar 1 sołectwo Bodzechów,
 - podobszar 2 – fragment sołectwa Szewna,
 - podobszar 3 – fragment sołectwa Chmielów,
 - podobszar 4 – fragment sołectwa Sudół.
 - podobszar 5 – fragment sołectwa Gromadzice.

- a) Obszary rewitalizacji nie przekraczają 20% powierzchni gminy i obejmują nie więcej niż 30% jej mieszkańców.
- b) W pogłębionej diagnozie przedstawiono uzasadnienie wskazania tych obszarów.

Poniżej prezentujemy analizę ilościowo-jakościową, która ma na celu identyfikację czynników i zjawisk kryzysowych oraz wytypowanie sołectw, które są najbardziej dotknięte kryzysem społecznym oraz gospodarczym, technicznym, funkcjonalno-społecznym i/lub środowiskowym. Na wstępie warto zaznaczyć, że gmina znajduje się na obszarach strategicznej interwencji – gmin o najgorszym dostępie do usług.

Mapa nr 2 Obszar realizacji dokumentu



Źródło: Urząd Marszałkowski Województwa Świętokrzyskiego

<http://www.2014-2020.rpo-swietokrzyskie.pl/dowiedz-sie-wiecej-o-programie/zapoznaj-sie-z-prawami-i-dokumentami/dokumenty-regionalne/item/385-mapy-obszarow-strategicznej-interwencji>

Analiza ilościowa problemów w sferze społecznej

Analizując problemy społeczne wzięto pod uwagę przede wszystkim dane z Ośrodka Pomocy Społecznej, Policji, Powiatowego Urzędu Pracy nt. bezrobocia rejestrowanego w poszczególnych sołectwach, dane dotyczące sytuacji demograficznej z Ewidencji Ludności.

Liczba rodzin korzystających z pomocy GOPS w poszczególnych sołectwach w latach 2014-2015

Z pomocy Ośrodka w 2015 r. korzystało łącznie 1460 osób co stanowi 10,42% ogółu mieszkańców gminy. Względem roku 2014 liczba osób korzystających z pomocy zmalała o 176 osób. Skala pomocy była największa w następujących sołectwach:

- Szewna – 56 rodzin (167 osób) w 2015, 52 rodziny (176 osób) w 2014r.
- Bodzechów – 50 rodzin (165 osób) w 2015r., 69 rodzin (233 osoby) w 2014r.
- Chmielów – 38 rodzin (124 osoby) w 2015r. korzystały z pomocy ośrodka, 37 rodzin (127 osób) w 2014r.
- Goździelin – 28 rodzin (95 osób) w 2015, 31 rodzin (100 osób) w 2014,
- Gromadzice- 27 rodzin (86 osób) w 2015, 27 rodzin (81 osób) w 2014r.
- Sudół – 27 rodzin (71 osób) w 2015r., 32 rodziny (85 osób) w 2014r.

Tabela 2 Liczba rodzin korzystających z pomocy GOPS w latach 2014-2015 w podziale na sołectwa

Wyszczególnienie	2014		% do ogółu	2015		% do ogółu
	Liczba rodzin	Liczba osób		Liczba rodzin	Liczba osób	
Bodzechów	69	233	14,2%	50	165	35,6%
Broniszowice	5	17	1,0%	4	15	3,2%
Chmielów	37	127	7,8%	38	124	26,7%
Denkówek	15	39	2,4%	15	40	8,6%
Goździelin	31	100	6,1%	28	95	20,5%
Gromadzice	27	81	5,0%	27	86	18,5%
Jędrzejowice	16	57	3,5%	16	55	11,9%
Jędrzejów	12	41	2,5%	8	30	6,5%
Kosowice	4	12	0,7%	4	14	3,0%
Magonie	8	22	1,3%	10	32	6,9%
Miłków	20	79	4,8%	15	54	11,6%
Mirkowice	6	26	1,6%	5	19	4,1%
Mychów	12	56	3,4%	12	41	8,8%
Mychów Kolonia	9	22	1,3%	8	21	4,5%
Nowa Dębowa Wola	13	42	2,6%	13	44	9,5%
Podszkodzie	12	48	2,9%	9	31	6,7%
Przyborów	24	69	4,2%	23	59	12,7%
Romanów	1	4	0,2%	1	4	0,9%
Sarnówek Duży	24	78	4,8%	25	86	18,5%
Sarnówek Mały	0	0	0,0%	0	0	0,0%
Stara Dębowa Wola	13	34	2,1%	10	22	4,7%
Sudół	32	85	5,2%	27	71	15,3%
Szewna	52	176	10,8%	56	167	36,0%
Szwarszowice	14	54	3,3%	14	49	10,6%
Szyby	11	32	2,0%	13	39	8,4%
Świrna	12	40	2,4%	10	37	8,0%
Wólka Bodzechowska	21	62	3,8%	23	60	12,9%
	500	1636		464	1460	

Źródło: analiza własna na podstawie danych GOPS w Bodzechowie

Liczba dzieci i młodzieży korzystająca z dożywiania w latach 2014-2015

Państwowy program „Pomoc państwa w zakresie dożywiania” nakłada na gminę obowiązek dożywiania dzieci oraz zapewnienia posiłku osobom jego pozbawionym, zwłaszcza jeżeli chodzi o osoby z terenów objętych wysokim poziomem bezrobocia i ze środowisk wiejskich. Zjawisko dożywiania dzieci i młodzieży w gminie Bodzechów w ostatnich latach wzrosło. W 2015r. 380 dzieci było objętych dożywianiem to o 16 dzieci więcej niż w 2014r. Ilościowo zjawisko to jest największe w Bodzechowie gdzie dożywianiem objętych jest 57 dzieci tj. 15% ogółu dzieci objętych dożywianiem z terenu gminy. Kolejne sołectwa to:

- Szewna - 43 dzieci w 2015r., tj. 11,3% ogółu dożywianych dzieci,
- Chmielów – 35 dzieci w 2015r., tj. 9,2 %
- Gromadzice – 30 dzieci tj. 7,9%.

Tabela 3 Liczba dzieci i młodzieży korzystająca z dożywiania w latach 2014-2015 z podziałem na sołectwa

Wyszczególnienie	2014	% ogółu korzystających	2015	% ogółu korzystających
Bodzechów	54	14,8%	57	15,0%
Broniszowice	4	1,1%	4	1,1%
Chmielów	34	9,3%	35	9,2%
Denkówek	8	2,2%	9	2,4%
Goździelin	19	5,2%	25	6,6%
Gromadzice	26	7,1%	30	7,9%
Jędrzejowice	8	2,2%	12	3,2%
Jędrzejów	9	2,5%	6	1,6%
Kosowice	1	0,3%	3	0,8%
Magonie	3	0,8%	4	1,1%
Miłków	15	4,1%	15	3,9%
Mirkowice	2	0,5%	1	0,3%
Mychów	14	3,8%	11	2,9%
Mychów Kolonia	4	1,1%	5	1,3%
Nowa Dębowa Wola	11	3,0%	12	3,2%
Podszkodzie	10	2,7%	9	2,4%
Przyborów	11	3,0%	16	4,2%
Romanów	1	0,3%	0	0,0%
Sarnówek Duży	20	5,5%	18	4,7%
Sarnówek Mały	0	0,0%	0	0,0%
Stara Dębowa Wola	10	2,7%	6	1,6%
Sudół	13	3,6%	10	2,6%
Szewna	40	11,0%	43	11,3%
Szwarszowice	15	4,1%	18	4,7%
Szyby	9	2,5%	12	3,2%
Świrna	7	1,9%	6	1,6%
Wólka Bodzechowska	16	4,4%	13	3,4%
RAZEM	364	100,0%	380	100,0%

Źródło: analiza własna na podstawie danych GOPS w Bodzechowie

Liczba osób w poszczególnych sołectwach, która skorzystała z zasiłków stałych, okresowych i celowych w latach 2014-2015

Zasiłek stały jest świadczeniem pieniężnym pomocy społecznej, które przysługuje pełnoletniej osobie samotnie gospodarującej, niezdolnej do pracy z powodu wieku lub całkowicie niezdolnej do pracy, jeżeli jej dochód jest niższy od kryterium dochodowego osoby samotnie gospodarującej oraz – pełnoletniej osobie pozostającej w rodzinie, niezdolnej do pracy z powodu wieku lub całkowicie niezdolnej do pracy, jeżeli jej dochód, jak również dochód na osobę w rodzinie są niższe od kryterium dochodowego na osobę w rodzinie. W gminie Bodzechów wzrosła w badanym okresie liczba osób korzystających z zasiłku stałego (wzrost względem roku 2014 o 4 osoby). Najwięcej osób w 2015r.

Program Rewitalizacji Gminy Bodzechów na lata 2016-2023

pobierało to świadczenie w: Szewnej – 13 osób co stanowi 15,1% ogółu pobierających ten zasiłek, sołectwie Sudół – 9 osób tj. 10,5%, oraz Bodzechowie – 8 osób tj. 9,3%.

Tabela 4 Liczba osób korzystająca z zasiłku stałego w poszczególnych sołectwach Gminy Bodzechów w latach 2014-2015

Wyszczególnienie	2014	% ogółu korzystających	2015	% ogółu korzystających
Bodzechów	8	9,8%	5	5,8%
Broniszowice	1	1,2%	1	1,2%
Chmielów	7	8,5%	8	9,3%
Denkówek	4	4,9%	4	4,7%
Goździelin	2	2,4%	2	2,3%
Gromadzice	3	3,7%	3	3,5%
Jędrzejowice	2	2,4%	1	1,2%
Jędrzejów	0	0,0%	0	0,0%
Kosowice	0	0,0%	0	0,0%
Magonie	0	0,0%	2	2,3%
Miłków	3	3,7%	4	4,7%
Mirkowice	1	1,2%	1	1,2%
Mychów	1	1,2%	1	1,2%
Mychów Kolonia	2	2,4%	2	2,3%
Nowa Dębowa Wola	1	1,2%	2	2,3%
Podszkodzie	1	1,2%	2	2,3%
Przyborów	4	4,9%	6	7,0%
Romanów	0	0,0%	0	0,0%
Sarnówek Duży	6	7,3%	5	5,8%
Sarnówek Mały	0	0,0%	0	0,0%
Stara Dębowa Wola	3	3,7%	3	3,5%
Sudół	11	13,4%	9	10,5%
Szewna	11	13,4%	13	15,1%
Szwarszowice	2	2,4%	4	4,7%
Szyby	4	4,9%	4	4,7%
Świrna	1	1,2%	0	0,0%
Wólka Bodzechowska	4	4,9%	4	4,7%
RAZEM	82	100,0%	86	100,0%

Źródło: analiza własna na podstawie danych GOPS w Bodzechowie

Zasiłek okresowy jest świadczeniem pieniężnym pomocy społecznej, które przysługuje w szczególności ze względu na długotrwałą chorobę, niepełnosprawność, bezrobocie, możliwość utrzymania lub nabycia uprawnień do świadczeń z innych systemów zabezpieczenia społecznego, osobie samotnie gospodarującej albo rodzinie, której dochód jest niższy od kryterium dochodowego. Zasiłek okresowy ustala się w przypadku osoby samotnie gospodarującej – do wysokości różnicy między kryterium dochodowym osoby samotnie gospodarującej a dochodem tej osoby, a w przypadku rodziny – do wysokości różnicy między kryterium dochodowym rodziny a dochodem

tej rodziny. W ostatnich latach obserwujemy spadek ogólnej liczby osób korzystających z zasiłków okresowych (o 16 osób w roku 2015 względem roku 2014). Najwięcej osób które z tego zasiłku w 2015r. skorzystało zamieszkiwało sołectwo Bodzechów (10 osób tj. 18,2% ogółu korzystających z tego zasiłku). Kolejnym sołectwem, gdzie liczba osób pobierających to świadczenie jest wysoka jest Chmielów (9 osób tj. 16,4% ogółu korzystających).

Tabela 5 Liczba osób korzystająca z zasiłku okresowego w poszczególnych sołectwach Gminy Bodzechów w latach 2014 - 2015

Wyszczególnienie	2014	% ogółu korzystających	2015	% ogółu korzystających
Bodzechów	14	19,7%	10	18,2%
Broniszowice	1	1,4%	1	1,8%
Chmielów	10	14,1%	9	16,4%
Denkówek	1	1,4%	1	1,8%
Goździelin	1	1,4%	2	3,6%
Gromadzice	2	2,8%	1	1,8%
Jędrzejowice	6	8,5%	0	0,0%
Jędrzejów	1	1,4%	0	0,0%
Kosowice	0	0,0%	1	1,8%
Magonie	0	0,0%	0	0,0%
Miłków	2	2,8%	1	1,8%
Mirkowice	1	1,4%	0	0,0%
Mychów	4	5,6%	3	5,5%
Mychów Kolonia	1	1,4%	2	3,6%
Nowa Dębowa Wola	2	2,8%	0	0,0%
Podszkodzie	4	5,6%	3	5,5%
Przyborów	0	0,0%	2	3,6%
Romanów	0	0,0%	0	0,0%
Sarnówek Duży	2	2,8%	0	0,0%
Sarnówek Mały	0	0,0%	0	0,0%
Stara Dębowa Wola	0	0,0%	0	0,0%
Sudół	6	8,5%	2	3,6%
Szewna	8	11,3%	6	10,9%
Szwarszowice	4	5,6%	4	7,3%
Szyby	0	0,0%	0	0,0%
Świrna	1	1,4%	5	9,1%
Wólka Bodzechowska	0	0,0%	2	3,6%

Źródło: analiza własna na podstawie danych GOPS w Bodzechowie

Zasiłek celowy to świadczenie fakultatywne przyznawane na zaspokojenie niezbędnej potrzeby bytowej, a w szczególności na pokrycie części lub całości kosztów zakupu żywności, leków i leczenia, opatu, odzieży, niezbędnych przedmiotów użytku domowego, drobnych remontów i napraw w mieszkaniu, a także kosztów pogrzebu. W roku 2015 spadła liczba osób pobierających ten zasiłek o 19 osób (względem 2014). Wśród sołectw zjawisko to było największe w:

Program Rewitalizacji Gminy Bodzechów na lata 2016-2023

- Sudół - w sołectwie tym 22 osoby pobierały ten zasiłek tj., 13,6% ogółu korzystających,
- Bodzechów 18 osób tj. 11,1% ogółu,
- Sudół – 10 osób (j. 6,2% ogółu,
- Chmielów – 15 osób tj. 9,3% ogółu.

Tabela 6 Liczba osób korzystająca z zasiłku celowego w poszczególnych sołectwach Gminy Bodzechów w latach 2014- 2015

Wyszczególnienie	2014	% ogółu korzystających	2015	% ogółu korzystających
Bodzechów	33	18,2%	18	11,1%
Broniszowice	0	0,0%	1	0,6%
Chmielów	14	7,7%	15	9,3%
Denkówek	5	2,8%	6	3,7%
Goździelin	11	6,1%	7	4,3%
Gromadzice	10	5,5%	8	4,9%
Jędrzejowice	9	5,0%	5	3,1%
Jędrzejów	6	3,3%	1	0,6%
Kosowice	1	0,6%	0	0,0%
Magonie	3	1,7%	4	2,5%
Miłków	6	3,3%	7	4,3%
Mirkowice	2	1,1%	2	1,2%
Mychów	4	2,2%	3	1,9%
Mychów Kolonia	5	2,8%	4	2,5%
Nowa Dębowa Wola	4	2,2%	4	2,5%
Podszkodzie	5	2,8%	6	3,7%
Przyborów	7	3,9%	9	5,6%
Romanów	0	0,0%	1	0,6%
Sarnówek Duży	1	0,6%	2	1,2%
Sarnówek Mały	0	0,0%	0	0,0%
Stara Dębowa Wola	0	0,0%	1	0,6%
Sudół	15	8,3%	10	6,2%
Szewna	16	8,8%	22	13,6%
Szwarszowice	8	4,4%	8	4,9%
Szyby	3	1,7%	7	4,3%
Świrna	6	3,3%	4	2,5%
Wólka Bodzechowska	7	3,9%	7	4,3%

Źródło: analiza własna na podstawie danych GOPS w Bodzechowie

Liczba rodzin korzystająca z zasiłków GOPS z powodu bezrobocia w poszczególnych sołectwach gminy Bodzechów w latach 2014-2015

Bezrobocie jest zjawiskiem negatywnym dla osób nim dotkniętych. W skali masowej jest ogromnym ciężarem dla całej gospodarki. Na przestrzeni lat 2013-2015 liczba rodzin korzystających z pomocy z tytułu bezrobocia zmalała o 101 rodzin i w 2015 r. wyniosła 345 rodzin. W latach 2013-2015 zmalał również odsetek tych rodzin w liczbie korzystających ogółem z pomocy o 5,44%. Najwięcej rodzin

Program Rewitalizacji Gminy Bodzechów na lata 2016-2023

pobierających świadczenie z powodu bezrobocia na terenie gminy Bodzechów zamieszkiwało sołectwa:

- Bodzechów 42 rodziny pobierało zasiłek z tego tytułu co stanowiło 12,2% wszystkich rodzin korzystających z pomocy z powodu bezrobocia. Względem roku 2014 nastąpił spadek natomiast nadal jest to sołectwo gdzie zjawisko to jest największe.
- Szewna- 38 rodzin pobierało zasiłek z tego tytułu co stanowiło 11% wszystkich rodzin korzystających z pomocy z powodu bezrobocia,
- Chmielów – 25 rodzin tj. 7,2% ogółu korzystających,
- Goździelin – 21 rodzin tj. 6,1% ogółu.
- Sudół – 20 rodzin co stanowi 5,8% ogółu

W roku 2014 powyższe zestawienie wyglądało podobnie.

Tabela 7 Liczba rodzin korzystająca z zasiłków z powodu bezrobocia w latach 2014-2015

Wyszczególnienie	2014	% ogółu	2015	% ogółu
Bodzechów	58	14,5%	42	12,2%
Broniszowice	4	1,0%	3	0,9%
Chmielów	26	6,5%	25	7,2%
Denkówka	10	2,5%	8	2,3%
Goździelin	25	6,3%	21	6,1%
Gromadzice	22	5,5%	19	5,5%
Jędrzejowice	14	3,5%	15	4,3%
Jędrzejów	9	2,3%	3	0,9%
Kosowice	4	1,0%	4	1,2%
Magonie	6	1,5%	8	2,3%
Miłków	17	4,3%	13	3,8%
Mirkowice	4	1,0%	4	1,2%
Mychów	11	2,8%	9	2,6%
Mychów Kolonia	4	1,0%	3	0,9%
Nowa Dębowa Wola	12	3,0%	12	3,5%
Podszkodzie	9	2,3%	6	1,7%
Przyborów	21	5,3%	17	4,9%
Romanów	1	0,3%	1	0,3%
Sarnówek Duży	19	4,8%	18	5,2%
Sarnówek Mały	0	0,0%	0	0,0%
Stara Dębowa Wola	10	2,5%	7	2,0%
Sudół	24	6,0%	20	5,8%
Szewna	44	11,0%	38	11,0%
Szwarszowice	9	2,3%	9	2,6%
Szyby	8	2,0%	12	3,5%
Świrna	10	2,5%	9	2,6%
Wólka Bodzechowska	18	4,5%	19	5,5%

Źródło: analiza własna na podstawie danych GOPS w Bodzechowie

Liczba rodzin korzystająca z zasiłków GOPS z powodu ubóstwa w poszczególnych sołectwach gminy Bodzechów w latach 2014-2015

W Gminie Bodzechów w latach 2013-2015 nieznacznie zmalała liczba rodzin korzystających z pomocy i wsparcia z tytułu ubóstwa (spadek o 28 rodziny). W 2015 r. odsetek rodzin korzystających z pomocy z powodu ubóstwa stanowił 32,13% rodzin korzystających z pomocy ogółem. Ubóstwo było na drugim miejscu zaraz po bezrobociu, jako najczęstszy powód udzielania pomocy i wsparcia. Najwięcej rodzin pobierających zasiłek z tego powodu zamieszkuje sołectwa:

- Szewna – 43 rodziny, co stanowi 14,1% ogółu pobierających świadczenia z tego powodu
- Bodzechów – 28 rodzin tj. 9,2% oraz sołectwa
- Sudół i Gromadzice gdzie z powodu ubóstwa z pomocy ośrodka korzysta po 22 rodziny (7,2% ogółu)

Tabela 8 Liczba rodzin korzystająca z zasiłków z powodu ubóstwa w latach 2014-2015

Wyszczególnienie	2014	% ogółu	2015	% ogółu
Bodzechów	38	11,2%	28	9,2%
Broniszowice	5	1,5%	3	1,0%
Chmielów	21	6,2%	21	6,9%
Denkówek	10	3,0%	7	2,3%
Goździelin	18	5,3%	17	5,6%
Gromadzice	26	7,7%	22	7,2%
Jędrzejowice	10	3,0%	7	2,3%
Jędrzejów	7	2,1%	3	1,0%
Kosowice	2	0,6%	3	1,0%
Magonie	6	1,8%	8	2,6%
Miłków	14	4,1%	14	4,6%
Mirkowice	4	1,2%	3	1,0%
Mychów	7	2,1%	4	1,3%
Mychów Kolonia	7	2,1%	6	2,0%
Nowa Dębowa Wola	10	3,0%	10	3,3%
Podszkodzie	6	1,8%	6	2,0%
Przyborów	20	5,9%	13	4,3%
Romanów	0	0,0%	0	0,0%
Sarnówek Duży	13	3,8%	11	3,6%
Sarnówek Mały	0	0,0%	0	0,0%
Stara Dębowa Wola	9	2,7%	8	2,6%
Sudół	28	8,3%	22	7,2%
Szewna	35	10,4%	43	14,1%
Szwarszowice	14	4,1%	13	4,3%
Szyby	7	2,1%	11	3,6%
Świrna	6	1,8%	7	2,3%
Wólka Bodzechowska	15	4,4%	14	4,6%

Źródło: analiza własna na podstawie danych GOPS w Bodzechowie

Liczba rodzin korzystająca z zasiłków GOPS z powodu niepełnosprawności w poszczególnych sołectwach gminy Bodzechów w latach 2014-2015

Niepełnosprawność oznacza trwałą lub okresową niezdolność do wypełniania ról społecznych z powodu stałego lub długotrwałego naruszenia sprawności organizmu, w szczególności powodującą niezdolność do pracy. Niepełnosprawność w Gminie Bodzechów zajmuje trzecie miejsce, w zestawieniu najczęstszych powodów przyznawania pomocy i wsparcia. Z roku na rok zwiększa się liczba osób niepełnosprawnych z terenu gminy w roku 2015 wynosiła ona 524 osoby (o 43 osoby więcej niż w 2013 r). Problem ten dotyczy przede wszystkim sołectwa Szewna (30 rodzin skorzystało z tej formy wsparcia w 2015r. tj. 16,8% ogółu względem poprzednich lata nastąpił tu wzrost o 4 rodziny). Kolejne sołectwa gdzie liczba rodzin pobierająca ten zasiłek jest znacząca są:

- Sudół – 15 rodzin pobierających zasiłek co stanowi 8,4% ogółu
- Chmielów – 13 rodzin (tj. 7,3% ogółu),
- Goździelin oraz Bodzechów po 12 rodzin (tj. 6,7% ogółu korzystających)

Tabela 9 Liczba rodzin korzystająca z zasiłków z powodu niepełnosprawności w latach 2014-2015

Wyszczególnienie	2014	% ogółu	2015	% ogółu
Bodzechów	15	9,1%	12	6,7%
Broniszowice	3	1,8%	1	0,6%
Chmielów	12	7,3%	13	7,3%
Denkówka	5	3,0%	6	3,4%
Goździelin	8	4,8%	12	6,7%
Gromadzice	8	4,8%	10	5,6%
Jędrzejowice	3	1,8%	2	1,1%
Jędrzejów	1	0,6%	1	0,6%
Kosowice	1	0,6%	1	0,6%
Magonie	1	0,6%	2	1,1%
Miłków	8	4,8%	9	5,0%
Mirkowice	3	1,8%	2	1,1%
Mychów	2	1,2%	3	1,7%
Mychów Kolonia	4	2,4%	5	2,8%
Nowa Dębowa Wola	3	1,8%	4	2,2%
Podszkodzie	7	4,2%	4	2,2%
Przyborów	4	2,4%	6	3,4%
Romanów	0	0,0%	0	0,0%
Sarnówek Duży	7	4,2%	7	3,9%
Sarnówek Mały	0	0,0%	0	0,0%
Stara Dębowa Wola	5	3,0%	5	2,8%
Sudół	16	9,7%	15	8,4%
Szewna	26	15,8%	30	16,8%
Szwarszowice	6	3,6%	5	2,8%
Szyby	5	3,0%	6	3,4%
Świrna	6	3,6%	8	4,5%
Wólka Bodzechowska	6	3,6%	10	5,6%

Źródło: analiza własna na podstawie danych GOPS w Bodzechowie

Liczba rodzin korzystająca z zasiłków GOPS z powodu długotrwałej lub ciężkiej choroby w poszczególnych sołectwach gminy Bodzechów w latach 2014-2015

Wzrosła nieznacznie względem roku 2014 liczba rodzin pobierająca zasiłek z powodu długotrwałej lub ciężkiej choroby (wzrost o 3 rodziny). Obserwując uwarunkowania demograficzne (a przede wszystkim wzrost trwania średniej długości życia) w kolejnych latach należy się spodziewać wzrostu tej kategorii beneficjentów pomocy społecznej. W 2015r. najwięcej osób skorzystało z tego wsparcia w następujących sołectwach:

- Goździelin 5 rodzin co stanowiło 20,8% ogółu rodzin korzystających z pomocy z tego powodu
- Gromadzice 3 rodziny tj. 12,5% ogółu.

Tabela 10 Liczba osób korzystająca z zasiłków z powodu długotrwałej lub ciężkiej choroby w latach 2014-2015

Wyszczególnienie	2014	% ogółu	2015	% ogółu
Bodzechów	5	23,8%	1	4,2%
Broniszowice	0	0,0%	0	0,0%
Chmielów	1	4,8%	1	4,2%
Denkówek	0	0,0%	1	4,2%
Goździelin	3	14,3%	5	20,8%
Gromadzice	4	19,0%	3	12,5%
Jędrzejowice	0	0,0%	1	4,2%
Jędrzejów	0	0,0%	0	0,0%
Kosowice	0	0,0%	0	0,0%
Magonie	1	4,8%	0	0,0%
Miłków	0	0,0%	1	4,2%
Mirkowice	0	0,0%	1	4,2%
Mychów	0	0,0%	0	0,0%
Mychów Kolonia	0	0,0%	0	0,0%
Nowa Dębowa Wola	1	4,8%	0	0,0%
Podszkodzie	1	4,8%	1	4,2%
Przyborów	2	9,5%	2	8,3%
Romanów	0	0,0%	0	0,0%
Sarnówek Duży	1	4,8%	1	4,2%
Sarnówek Mały	0	0,0%	0	0,0%
Stara Dębowa Wola	0	0,0%	0	0,0%
Sudół	1	4,8%	0	0,0%
Szewna	2	9,5%	2	8,3%
Szwarszowice	0	0,0%	1	4,2%
Szyby	1	4,8%	1	4,2%
Świrna	2	9,5%	2	8,3%
Wólka Bodzechowska	1	4,8%	1	4,2%

Źródło: analiza własna na podstawie danych GOPS w Bodzechowie

Liczba osób korzystająca z zasiłków GOPS z powodu bezradności w sprawach opiekuńczo-wychowawczych w poszczególnych sołectwach gminy Bodzechów w latach 2014-2015

Środowisko rodzinne jest pierwszym środowiskiem wychowawczym w życiu dziecka, w którym uczą się nawiązywać kontakty z innymi ludźmi i zdobywa pierwsze doświadczenia z dziedziny współżycia społecznego. Na środowisko rodzinne składają się: struktura rodziny, atmosfera wychowawcza w domu, warunki materialne i zdrowotne, stopień wykształcenia rodziców i ogólna struktura środowiska. W rodzinach zaburzonych rodzicom brakuje umiejętności tworzenia właściwego klimatu życia rodzinnego, rozładowywania napięć powstałych poza domem, właściwych wzorców komunikacji i dawania rodzinie poczucia bezpieczeństwa, obdarzania dzieci uwagą. Rodziny te często żyją w takich społecznościach, które nie chcą ingerować w życie innych lub nie potrafią pomóc, gdyż same nie posiadają właściwych wzorców. W wielu sytuacjach dzieci pochodzące z tych rodzin pozostawi one są "same sobie" większość wolnego czasu spędzają wśród rówieśników na podwórku, częściej pojawiają się u nich problemy szkolne. Dzieci odrzucone przez środowisko rodzinne szukają akceptacji wśród rówieśników, łączą się w grupy subkulturowe, zaczynają wagarować, uciekać z domu i popadać w konflikt z prawem. Problemy opiekuńczo - wychowawcze, przemoc w rodzinie, konflikty międzypokoleniowe wielokrotnie są przyczyną umieszczania dzieci i młodzieży w placówkach opiekuńczo - wychowawczych lub resocjalizacyjnych, a dla dorosłych ofiar rodzinnej przemocy są powodem szukania schronienia i porad w placówkach i organizacjach pomocowych. W 2015 roku z powodu bezradności w sprawach opiekuńczo - wychowawczych ze świadczeń pomocy społecznej w gminie skorzystały **13 rodzin**. Liczba ta w ostatnich latach zmalała. Sołectwa gdzie zjawisko bezradności w sprawach opiekuńczo wychowawczych jest największe są: **Gromadzice, Szewna, Bodzechów**.

Tabela 11 Liczba osób korzystająca z zasiłków z powodu bezradności w sprawach opiekuńczo-wychowawczych w latach 2013-2015

Wyszczególnienie	2014	% ogółu	2015	% ogółu
Bodzechów	3	6,8%	2	15,4%
Broniszowice	2	4,5%	0	0,0%
Chmielów	1	2,3%	0	0,0%
Denkówek	4	9,1%	0	0,0%
Goździelin	4	9,1%	1	7,7%
Gromadzice	4	9,1%	3	23,1%
Jędrzejowice	0	0,0%	0	0,0%
Jędrzejów	2	4,5%	0	0,0%
Kosowice	0	0,0%	0	0,0%
Magonie	2	4,5%	0	0,0%
Miłków	0	0,0%	0	0,0%
Mirkowice	0	0,0%	0	0,0%
Mychów	0	0,0%	0	0,0%
Mychów Kolonia	0	0,0%	0	0,0%
Nowa Dębowa Woła	3	6,8%	1	7,7%
Podszkodzie	1	2,3%	0	0,0%
Przyborów	4	9,1%	1	7,7%
Romanów	0	0,0%	0	0,0%
Sarnówek Duży	2	4,5%	0	0,0%

Program Rewitalizacji Gminy Bodzechów na lata 2016-2023

Sarnówek Mały	0	0,0%	0	0,0%
Stara Dębowa Wola	1	2,3%	0	0,0%
Sudół	1	2,3%	1	7,7%
Szewna	2	4,5%	2	15,4%
Szwarszowice	4	9,1%	0	0,0%
Szyby	1	2,3%	0	0,0%
Świrna	0	0,0%	0	0,0%
Wólka Bodzechowska	3	6,8%	2	15,4%

Źródło: OPS w Bodzechowie

Liczba osób korzystająca z zasiłków GOPS z powodu alkoholizmu w poszczególnych sołectwach gminy Bodzechów w latach 2013-2015

Alkoholizm jest jednym z najpoważniejszych problemów społecznych. Do czynników sprzyjających popadaniu w ten nałóg można zaliczyć uwarunkowania społeczne, nieprawidłowe wzorce rodzinne, brak celów życiowych, utrata zatrudnienia. Liczba osób i rodzin korzystających z pomocy GOPS z tytułu alkoholizmu w Gminie Bodzechów ulega stałemu wzrostowi co jest dość niepokojące. W 2015r. z powodu alkoholizmu wparcia udzielono 39 rodzinom (w 2014r wsparcia udzielono 38 rodzinom). Były to rodziny zamieszkujące przede wszystkim sołectwa: **Szewna, Gromadzice, Przyborów, Bodzechów.**

Tabela 12 Liczba osób z terenu gminy korzystających z pomocy z tytułu alkoholizmu w latach 2013-2015

Wyszczególnienie	2014	% ogółu	2015	% ogółu
Bodzechów	3	7,7%	4	10,3%
Broniszowice	0	0,0%	0	0,0%
Chmielów	3	7,7%	3	7,7%
Denkówka	0	0,0%	0	0,0%
Goździelin	2	5,1%	2	5,1%
Gromadzice	3	7,7%	5	12,8%
Jędrzejowice	0	0,0%	0	0,0%
Jędrzejów	1	2,6%	1	2,6%
Kosowice	0	0,0%	0	0,0%
Magonie	1	2,6%	1	2,6%
Miłków	1	2,6%	1	2,6%
Mirkowice	0	0,0%	0	0,0%
Mychów	1	2,6%	0	0,0%
Mychów Kolonia	1	2,6%	0	0,0%
Nowa Dębowa Wola	1	2,6%	1	2,6%
Podszkodzie	0	0,0%	0	0,0%
Przyborów	6	15,4%	4	10,3%
Romanów	0	0,0%	0	0,0%
Sarnówek Duży	1	2,6%	1	2,6%
Sarnówek Mały	0	0,0%	0	0,0%

Program Rewitalizacji Gminy Bodzechów na lata 2016-2023

Stara Dębowa Wola	2	5,1%	2	5,1%
Sudół	1	2,6%	1	2,6%
Szewna	4	10,3%	6	15,4%
Szwarszowice	2	5,1%	2	5,1%
Szyby	1	2,6%	1	2,6%
Świrna	1	2,6%	1	2,6%
Wólka Bodzechowska	4	10,3%	3	7,7%

Źródło: OPS w Bodzechowie

Liczba dokonanych przestępstw i wykroczeń w poszczególnych sołectwach Gminy Bodzechów w latach 2013-2015

Poczucie bezpieczeństwa – lub jego brak – przesądza o jakości życia i rozwoju społeczeństwa. Dlatego ochrona bezpieczeństwa i porządku publicznego należą do zasadniczych zadań instytucji państwa i samorządu oraz są elementem strategii rozwiązywania problemów społecznych. Bezpieczeństwu publicznemu zagraża przestępczość, mimo tego, że stanowi margines życia społecznego poprzez swą intensywność i częstotliwość może mieć wpływ na formowanie się postaw i zachowań ludności oraz odciskać ślad w jej funkcjonowaniu. Zgodnie z danymi przedstawionymi przez Powiatową Komendę Policji w Ostrowcu Świętokrzyskim w analizowanym okresie 2013-2015 liczba popełnionych przestępstw w roku 2015 w stosunku do roku 2013 **wzrosła co obrazują poniższe tabele**. W 2014r. najczęściej odnotowano przypadków kradzieży mienia.

Tabela 13 Przestępczość na terenie Gminy Bodzechów w latach 2013-2015

Wyszczególnienie	2013	2014	2015
Zabójstwo- art. 148. kk	-----	-----	-----
Rozboje i wymuszenia- art. 280. 281. kk	2	1	0
Bójki i pobicia- art. 158. 157. kk	5	5	2
Kradzieże rzeczy- art. 278. kk	67	34	40
Kradzieże z włamaniem- art. 279. kk	18	23	9
Pożary- art. 288. kk	0	0	0
Przemoc w rodzinie/znęcanie- art. 207. kk	8	3	6
Inne	90	84	122

Źródło: Opracowanie własne na podstawie danych Komisariatu Policji w Ostrowcu Świętokrzyskim

Tabela 14 Przestępstwa/wykroczenia odnotowane na terenie gminy Bodzechów w latach 2013-2015

L.p.	Kategoria przestępstwa	2013	2014	2015
1.	Nietrzeźwi kierujący	38	26	22
2.	Znęcanie się nad osobą najbliższą	8	3	6
3.	Kradzież z włamaniem	18	23	9
4.	Wypadek drogowy	2	5	6
5.	Kradzież mienia	67	34	40
6.	Naruszenie zakazu sądowego	----	3	8
7.	Uszkodzenie mienia	9	1	11
8.	Oszustwo	3	3	5
9.	Niealimentacja	4	5	4
10.	Uszkodzenie ciała	1	1	2
11.	Spowodowanie zagrożenia dla zdrowia i życia	4	4	0
12.	Posiadanie narkotyków	3	2	4

Program Rewitalizacji Gminy Bodzechów na lata 2016-2023

13.	Samobójstwo	1	0	5
14.	Wyrąb drewna	3	8	1
15.	Nieumyślne spowodowanie śmierci	4	4	4
16.	Podrobienie podpisu	2	0	0
17.	Paserstwo	0	0	0
18.	Kradzież dokumentu	1	0	0
19.	Przywłaszczenie mienia	2	3	2
20.	Fałszowanie znaków granicznych	0	0	0
21.	Groźby karalne	2	3	3
22.	Naruszenie miru domowego	1	0	1
23.	Z ustawy o rybactwie śródlądowym	0	0	0
24.	Pobicie	0	0	0
25.	Posiadanie papierosów bez akcyzy	0	0	0
26.	Znieważenie funkcjonariusza Policji	2	1	0
27.	Rozbój	2	1	0
28.	Wypadek lotniczy	0	0	0
29.	Podpalenie	0	0	0
30.	Uporczywe nękanie	2	1	1
31.	Kradzież linii telefonicznej	5	7	1
32.	Podrobienie oleju napędowego	0	1	0
33.	Korupcja	0	0	0

Źródło: Opracowanie własne na podstawie danych Komisariatu Policji w Ostrowcu Świętokrzyskim

W celu dokładnej analizy poziomu bezpieczeństwa na terenie gminy przeanalizowano liczbę przestępstw/wykroczeń odnotowanych w poszczególnych sołectwach w latach 2013-2015. Sołectwami, gdzie co roku odnotowywanych jest najwięcej przestępstw/wykroczeń są:

- Bodzechów- 134 przestępstwa/wykroczenia w ciągu ostatnich 3 lat, tj. 27,6% wszystkich tego typu przypadków na terenie gminy,
- Szewna – 50 przestępstw/wykroczeń w tym okresie,
- Przyborów – 36 przestępstw/ wykroczeń w tym okresie,
- Sudół -34 przestępstw/ wykroczeń w tym okresie.

Tabela 15: Miejscowości najbardziej zagrożone przestępczością na terenie gminy Bodzechów w latach 2013-2015

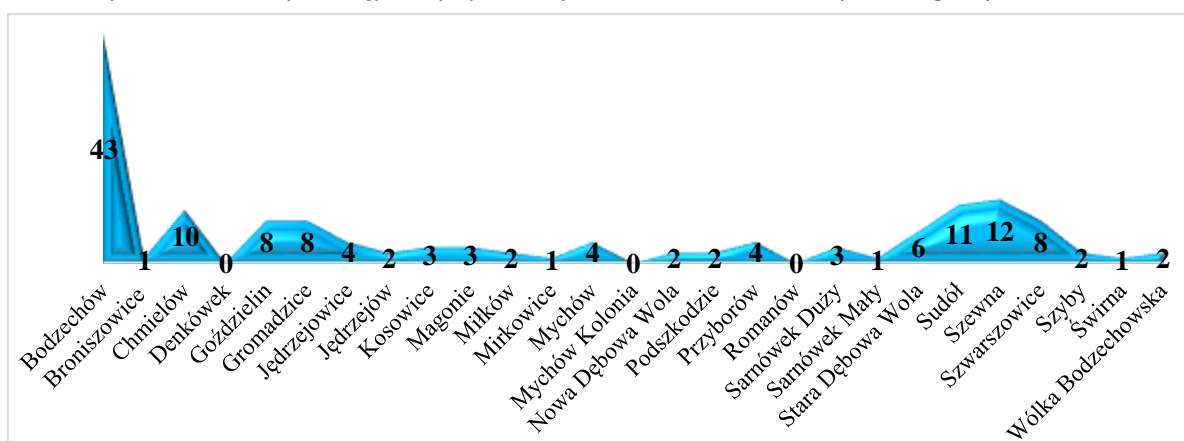
Wyszczególnienia	2013	% do ogółu	2014	% do ogółu	2015	% do ogółu
Bodzechów	67	35,1%	24	15,9%	43	30,1%
Broniszowice	1	0,5%	0	0,0%	1	0,7%
Chmielów	6	3,1%	8	5,3%	10	7,0%
Denkówka	0	0,0%	7	4,6%	0	0,0%
Goździelin	12	6,3%	5	3,3%	8	5,6%
Gromadzice	9	4,7%	7	4,6%	8	5,6%
Jędrzejowice	2	1,0%	4	2,6%	4	2,8%
Jędrzejów	4	2,1%	1	0,7%	2	1,4%
Kosowice	1	0,5%	2	1,3%	3	2,1%
Magonie	4	2,1%	2	1,3%	3	2,1%
Miłków	9	4,7%	5	3,3%	2	1,4%
Mirkowice	1	0,5%	3	2,0%	1	0,7%

Program Rewitalizacji Gminy Bodzechów na lata 2016-2023

Mychów	3	1,6%	4	2,6%	4	2,8%
Mychów Kolonia	2	1,0%	0	0,0%	0	0,0%
Nowa Dębowa Wola	1	0,5%	3	2,0%	2	1,4%
Podszkodzie	6	3,1%	3	2,0%	2	1,4%
Przyborów	16	8,4%	16	10,6%	4	2,8%
Romanów	0	0,0%	1	0,7%	0	0,0%
Sarnówek Duży	1	0,5%	9	6,0%	3	2,1%
Sarnówek Mały	1	0,5%	2	1,3%	1	0,7%
Stara Dębowa Wola	4	2,1%	7	4,6%	6	4,2%
Sudół	9	4,7%	14	9,3%	11	7,7%
Szewna	22	11,5%	16	10,6%	12	8,4%
Szwarszowice	3	1,6%	5	3,3%	8	5,6%
Szyby	1	0,5%	0	0,0%	2	1,4%
Świrna	1	0,5%	0	0,0%	1	0,7%
Wólka Bodzechowska	5	2,6%	3	2,0%	2	1,4%

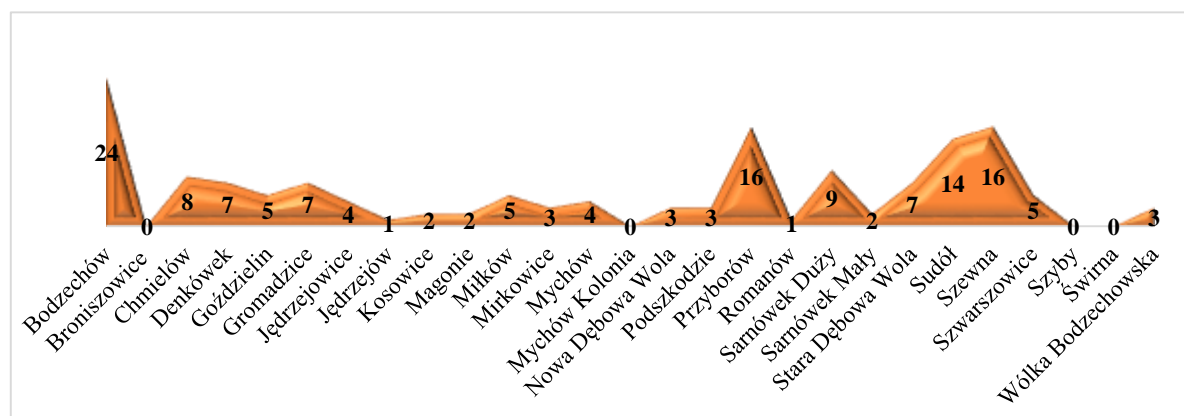
Źródło: Opracowanie własne na podstawie danych Komisariatu Policji w Ostrowcu Świętokrzyskim.

Wykres 1: Liczba przestępstw popełnionych w 2015r na terenie poszczególnych sołectw



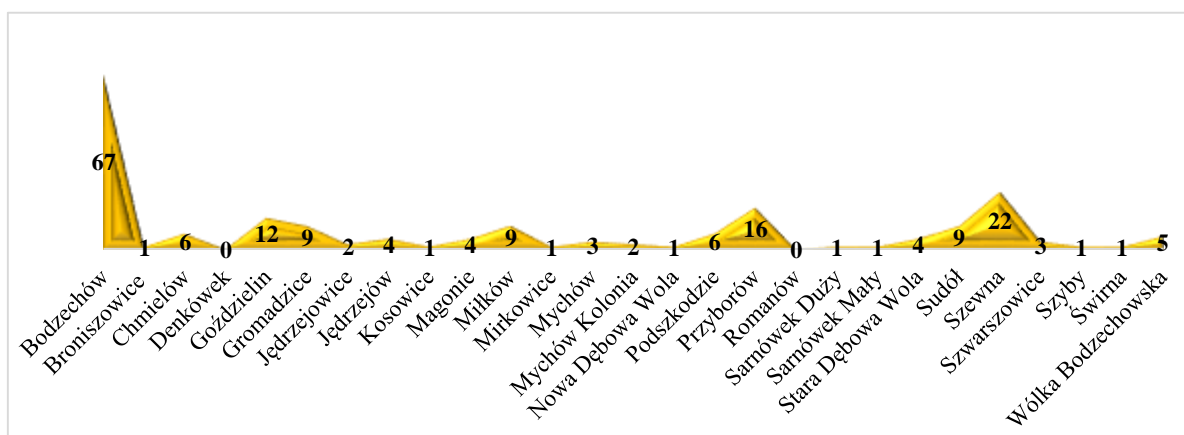
Źródło: Opracowanie własne na podstawie danych Komisariatu Policji w Ostrowcu Świętokrzyskim

Wykres 2: Liczba przestępstw popełnionych w 2014r na terenie poszczególnych sołectw



Źródło: Opracowanie własne na podstawie danych Komisariatu Policji w Ostrowcu Świętokrzyskim

Wykres 3: Liczba przestępstw popełnionych w 2013r na terenie poszczególnych sołectw



Źródło: Opracowanie własne na podstawie danych Komisariatu Policji w Ostrowcu Świętokrzyskim

Analiza demograficzna Gminy Bodzechów i poszczególnych sołectw

Według danych Urzędu Gminy Bodzechów w 2015 r. gminę zamieszkiwało 13566 osób w tym 6922 kobiet i 6644 mężczyzn jest to wzrost o 217 osób w stosunku do roku 2013. Poniższe tabele obrazują strukturę demograficzną Gminy Bodzechów na przestrzeni ostatnich 3 lat.

Tabela 16 Struktura ludności na terenie Gminy Bodzechów w latach 2013-2015

Struktura ludności	Stan na koniec roku 2013	Stan na koniec roku 2014	Stan na koniec roku 2015
Stan ludności ogółem, w tym:	13349	13611	13566
Kobiety	6830	6946	6922
Mężczyźni	6519	6665	6644
Urodzenia żywe ogółem	103	136	93
Zgony ogółem	157	158	145
Przyrost naturalny	-54	-22	-52
Ludność w wieku przedprodukcyjnym	2328	2332	2265
Ludność w wieku produkcyjnym	8442	8543	8495
Ludność w wieku poprodukcyjnym	2579	2736	2806

Źródło: Urząd Gminy Bodzechów

Wskaźnik obciążenia demograficznego.

Analiza wskaźnika obciążenia demograficznego, tj. liczby ludności w wieku poprodukcyjnym (powyżej 59/64 roku życia) na 100 osób w wieku produkcyjnym, potwierdza tendencję stałego wzrostu ludności w wieku emerytalnym. Poniżej przedstawiono tabelę obrazującą zmiany wskaźnika obciążenia demograficznego na przestrzeni czterech ostatnich lat.

Tabela 17: Zmiany wskaźnika obciążenia demograficznego w latach 2011-2014

GMINA BODZECHÓW	2011	2012	2013	2014
Ludność w wieku nieprodukcyjnym na 100 osób w wieku produkcyjnym	59,9	60,20	60,30	60,30
Ludność w wieku poprodukcyjnym na 100 osób w	107,5	110,3	115,8	119,2

Program Rewitalizacji Gminy Bodzechów na lata 2016-2023

wieku przedprodukcyjnym				
Ludność w wieku poprodukcyjnym na 100 osób w wieku produkcyjnym	31,00	31,50	32,30	32,8

Źródło: Opracowanie własne na podstawie danych Głównego Urzędu Statystycznego maj 2016r.

Na koniec 2014r. w Gminie Bodzechów wskaźnik obciążenia demograficznego osiągnął wartość **32,8** i był wyższy w porównaniu ze wskaźnikiem dla województwa, który wynosił 32,60; oraz dla Polski – 30,20. Świadczy to o tym, że społeczeństwo gminy szybciej się starzeje.

Demografia w poszczególnych sołectwach

Najliczniejszym sołectwem w gminie jest sołectwo Szewna liczące 2216 mieszkańców oraz Bodzechów 1636 mieszkańców. Najmniej liczne są sołectwa Sarnówek Mały 29 mieszkańców oraz Romanów – 38 mieszkańców.

Tabela 18 Liczba mieszkańców poszczególnych sołectw w latach 2013-2015

Wyszczególnienie	stan na dzień 31.12.2013r	stan na dzień 31.12.2014r.	stan na dzień 31.12.2015r.	Udział % w 2015r.
Bodzechów	1610	1649	1636	12,1%
Broniszowice	97	98	94	0,7%
Chmielów	922	952	952	7,0%
Denkówek	505	513	506	3,7%
Goździelin	636	644	642	4,7%
Gromadzice	473	478	478	3,5%
Jędrzejowice	372	373	364	2,7%
Jędrzejów	345	352	354	2,6%
Kosowice	280	284	282	2,1%
Magonie	244	249	252	1,9%
Miłków	862	873	871	6,4%
Mirkowice	206	207	204	1,5%
Mychów	310	317	317	2,3%
Mychów Kolonia	190	192	191	1,4%
Nowa Dębowa Wola	242	252	257	1,9%
Podszkodzie	442	454	447	3,3%
Przyborów	280	284	282	2,1%
Romanów	38	39	38	0,3%
Sarnówek Duży	508	506	501	3,7%
Sarnówek Mały	27	28	29	0,2%
Stara Dębowa Wola	323	332	325	2,4%
Sudół	844	858	866	6,4%
Szewna	2171	2211	2216	16,3%
Szwarszowice	376	383	381	2,8%
Szyby	181	186	190	1,4%
Świrna	412	425	425	3,1%

Program Rewitalizacji Gminy Bodzechów na lata 2016-2023

Wólka Bodzechowska	454	472	466	3,4%
Razem	13350	13611	13566	100,0%

Źródło: Analiza własna na podstawie danych Urzędu Gminy Bodzechów

Analiza wzrostu/spadku liczby mieszkańców w poszczególnych sołectwach gminy Bodzechów w latach 2013-2015

Analizując dynamikę wzrostu/spadku liczby mieszkańców w poszczególnych sołectwach wzięto pod uwagę liczbę mieszkańców na koniec 2013 i 2015 i porównano je ze sobą. Liczba mieszkańców gminy w tym okresie zwiększyła się o 217 osób. Są jednak na terenie gminy sołectwa gdzie liczba mieszkańców spadła są to:

- Jędrzejowice – ubyło 8 mieszkańców,
- Sarnówek Duży – spadek o 7 mieszkańców,
- Broniszowice -3,
- Mirkowice -2.

Najwięcej mieszkańców przybyło natomiast w sołectwach Szewna (45 osób), Chmielów (30), Bodzechów (26).

Tabela 19 Analiza wzrostu/spadku liczby mieszkańców w poszczególnych sołectwach gminy Bodzechów

Wyszczególnienie	stan na dzień 31.12.2013r	stan na dzień 31.12.2014r.	stan na dzień 31.12.2015r.	Wzrost/spadek
Bodzechów	1610	1649	1636	26
Broniszowice	97	98	94	-3
Chmielów	922	952	952	30
Denkówek	505	513	506	1
Goździelin	636	644	642	6
Gromadzice	473	478	478	5
Jędrzejowice	372	373	364	-8
Jędrzejów	345	352	354	9
Kosowice	280	284	282	2
Magonie	244	249	252	8
Miłków	862	873	871	9
Mirkowice	206	207	204	-2
Mychów	310	317	317	7
Mychów Kolonia	190	192	191	1
Nowa Dębowa Wola	242	252	257	15
Podszkodzie	442	454	447	5
Przyborów	280	284	282	2
Romanów	38	39	38	0
Sarnówek Duży	508	506	501	-7
Sarnówek Mały	27	28	29	2
Stara Dębowa Wola	323	332	325	2

Program Rewitalizacji Gminy Bodzechów na lata 2016-2023

Sudół	844	858	866	22
Szewna	2171	2211	2216	45
Szwarszowice	376	383	381	5
Szyby	181	186	190	9
Świrna	412	425	425	13
Wólka Bodzechowska	454	472	466	12
Razem	13350	13611	13566	216

Źródło: analiza własna na podstawie danych Urzędu Gminy Bodzechów

Analiza wzrostu/spadku liczby mieszkańców do 16 r. ż. w poszczególnych sołectwach gminy Bodzechów w latach 2013-2015

Analizując dynamikę wzrostu/spadku liczby mieszkańców do 16 r. ż. w poszczególnych sołectwach wzięto pod uwagę liczbę mieszkańców w wieku do 16 roku życia dla całej Gminy w roku 2015- **2247 osób tj. 16,6%**. Sołectwa porównano ze sobą. 11 sołectw ma % udział mieszkańców do 16 roku życia mniejszy niż średnia dla gminy. Sołectwa te zaznaczono w poniższej tabeli kolorem. Największy odpływ osób młodych w analizowanym okresie nastąpił w sołectwie Mirkowice, Broniszowice, Jędrzejowice.

Tabela 20 Liczba mieszkańców do 16 roku życia w poszczególnych sołectwach Gminy Bodzechów

Wyszczególnienie	2013	%	2015	%	Wzrost spadek
Bodzechów	245	15,2%	237	14,5%	-0,7%
Broniszowice	22	22,7%	19	20,2%	-2,5%
Chmielów	156	16,9%	161	16,9%	0,0%
Denkówek	64	12,7%	62	12,3%	-0,4%
Goździelin	109	17,1%	102	15,9%	-1,3%
Gromadzice	99	20,9%	99	20,7%	-0,2%
Jędrzejowice	62	16,7%	52	14,3%	-2,4%
Jędrzejów	55	15,9%	60	16,9%	1,0%
Kosowice	36	12,9%	31	11,0%	-1,9%
Magonie	36	14,8%	41	16,3%	1,5%
Miłków	153	17,7%	139	16,0%	-1,8%
Mirkowice	37	18,0%	31	15,2%	-2,8%
Mychów	66	21,3%	63	19,9%	-1,4%
Mychów Kolonia	34	17,9%	32	16,8%	-1,1%
Nowa Dębowa Wola	47	19,4%	47	18,3%	-1,1%
Podszkodzie	78	17,6%	72	16,1%	-1,5%
Przyborów	46	16,4%	53	18,8%	2,4%
Romanów	5	13,2%	8	21,1%	7,9%
Sarnówek Duży	103	20,3%	102	20,4%	0,1%
Sarnówek Mały	4	14,8%	5	17,2%	2,4%
Stara Dębowa Wola	55	17,0%	55	16,9%	-0,1%
Sudół	148	17,5%	142	16,4%	-1,1%

Program Rewitalizacji Gminy Bodzechów na lata 2016-2023

Szewna	368	17,0%	372	16,8%	-0,2%
Szwarszowice	71	18,9%	72	18,9%	0,0%
Szyby	36	19,9%	39	20,5%	0,6%
Świrna	75	18,2%	74	17,4%	-0,8%
Wólka Bodzechowska	72	15,9%	77	16,5%	0,7%
Razem	2282	17,1%	2247	16,6%	-0,5%

Źródło: analiza własna na podstawie danych Urzędu Gminy Bodzechów

Analiza kapitału społecznego

Kapitał społeczny zwykle oceniany jest następujących kategoriach: aktywność obywatelska, mierzona między innymi udziałem w wyborach i zaangażowaniem w działalność organizacji społecznych, zaradność mieszkańców, połączona z chęcią współpracy i pomagania innym (np. pomoc sąsiedzka), wzajemny poziom zaufania i bezpieczeństwa mieszkańców (również socjalnego), religijność oraz niski poziom występowania patologii społecznych. Analizując kapitał społeczny wzięto pod uwagę m.in.:

- organizacje pozarządowe (stowarzyszenia, fundacje) działające w poszczególnych sołectwach,
- frekwencję wyborczą.

Obecnie na terenie Gminy Bodzechów działa kilkanaście organizacji skupiające wokół swojej działalności liczne grupy mieszkańców. W poniższej tabeli zamieszczono krótkie informacje dotyczące poszczególnych organizacji pozarządowych działających na terenie gminy. Inicjatywy podejmowane przez mieszkańców zorganizowanych w stowarzyszeniach świadczą o dużym potencjale kapitału ludzkiego w gminie.

Tabela 21 Wykaz organizacji pozarządowych działających na terenie gminy

L.p.	Nazwa organizacji	Ilość osób działających w organizacji
1.	Stowarzyszenie Przyjaciół Szkoły Podstawowej w Miłkowie	49
2.	Stowarzyszenie Przyjaciół Oświaty w Szwarszowicach	46
4.	Fundacja Wspierania i Ochrony Zwierząt Domowych "Hug-Dog" w Chmielowie	15
5.	Stowarzyszenie dla Rozwoju Regionu Małopolski "Larix Polonica" w Goździelinie	15
6.	Fundacja Q-Słońcu w Szewnie	15
7.	Stowarzyszenie Pomocy Osobom Niepełnosprawnym - Idziemy Razem w Szewnie	15
8.	Świętokrzyskie Stowarzyszenie Ludzi z Inicjatywą w Szewnie	15
9.	Stowarzyszenie Ochrony Dziedzictwa Kulturowego Szewny Imienia Księdza Marcina Popiela "Sulima" w Szewnie	15
10.	Stowarzyszenie Oświatowe Wsi Bodzechów "Lisiny Bodzechowskie" w Bodzechowie	15
Ochotnicze Straże Pożarne		
11.	OSP w Bodzechowie	52
12.	OSP w Chmielowie	23
13.	OSP w Gromadnicach	24
14.	OSP w Jędrzejowicach	32
15.	OSP w Miłkowie	20
16.	OSP w Świrnie	28

Koła Gospodyń Wiejskich		
17.	Gminne Stowarzyszenie Gospodyń Wiejskich w Gminie Bodzechów	156
18.	Koło Gospodyń Wiejskich Bodzechów	11
19.	Koło Gospodyń Wiejskich Chmielów	12
20.	Koło Gospodyń Wiejskich Szewna	10
21.	Koło Gospodyń Wiejskich Szwarszowice	18
22.	Koło Gospodyń Wiejskich Jędrzejowice	11
23.	Koło Gospodyń Wiejskich Jędrzejów	11
24.	Koło Gospodyń Wiejskich Magonie	25
25.	Koło Gospodyń Wiejskich Sarnówek Duży	10
26.	Grupa Kobiet Aktywnych w Wólka Bodzechowska- Przyborów	23
27.	Koło Gospodyń Wiejskich Miłków	13
28.	Koło Gospodyń Wiejskich Goździelin	12

Źródło: dane Urzędu Gminy Bodzechów, stan na 31 stycznia 2016r.

W Gminie Bodzechów lokalne tradycje kultywują **Koła Gospodyń Wiejskich** zrzeszonych w Gminnym Stowarzyszeniu Gospodyń Wiejskich w Gminie Bodzechów. Prezesem Gminnego Stowarzyszenia jest Pani Teresa Cidziel, Zastępcą Przewodniczącej jest Pani Wanda Nowocień, Skarbnikiem jest Pani Zofia Kogut, Sekretarzem jest Pani Henryka Staroszcuk. Działające Koła współorganizują festyny dla mieszkańców, imprezy plenerowe, pikniki rodzinne, spotkania z ciekawymi ludźmi, warsztaty rękodzieła itp. Do stałego kalendarza wpisały się coroczne : Jarmark Wielkanocny, Letnie Spotkania z Folklorem, święto Pieczonego Ziemniaka, Dożynki, Kiermasz Bożonarodzeniowy. Wszystkie Koła Gospodyń Wiejskich to organizacje pielęgnując tradycje ludowe, podtrzymujące kulturę regionalną i rodzimy folklor. Poprzez swoją działalność umacniają więzi międzyludzkie i społeczne. Są inicjatorami przemian społecznych, śpiewają, szydełkują, haftują, pieką chleb i ciasta, popularyzują regionalne potrawy. Wszystkie Koła współpracują z placówkami oświatowymi i kulturalnymi na terenie gminy oraz powiatu. Wymieniają się osiągnięciami i doświadczeniami z zaprzyjaźnioną warszawską dzielnicą Żoliborz.

Krótką charakterystyka Kół Gospodyń Wiejskich z terenu Bodzechowa²

KGW BODZECHÓW rozpoczęło swoją działalność od stycznia 2000 roku przyjmując nazwę SŁONECZNY KRAJ. Panie spotykają się w Świetlicy Wiejskiej w Bodzechowie, przygotowują pokazy, wspólne spotkania andrzejkowe, wieczory wigilijne, ostatkowe. KGW Bodzechów uczestniczy we wszystkich imprezach o charakterze lokalnym, współpracuje ze związkiem Rencistów i Emerytów, ze szkołą podstawową i gimnazjum w Bodzechowie, z Radą Sołecką. Członkinie bodzechowskiego koła gospodyń specjalizują się w przygotowywaniu potraw regionalnych: parki, podplomyków, ciasta drożdżowego, serników, oponek i smalcu. Corocznie uczestniczą w Jarmarku Wielkanocnym, Letnich spotkaniach z folklorem, Dożynkach Gminnych, Świącie pieczonego ziemniaka, Kiermaszu Bożonarodzeniowym.

KGW Chmielów Koło Gospodyń Wiejskich w Chmielowie zostało utworzone 19 lipca 2002 roku. Funkcję przewodniczącej pełni pani Wanda Nowocień. Koło bardzo chętnie i owocnie współpracuje z Publiczną Szkołą Podstawową w Chmielowie, Zespołem Szkół Specjalnych w Ostrowcu, Domem Pomocy Społecznej i miejscową Parafią. Panie działające w kole przygotowują oprawę artystyczną na uroczystości w swojej miejscowości. Swoimi występami uświetniają imprezy, festyny i pikniki organizowane na terenie Gminy, powiatu i całego regionu. Zespół śpiewaczy z Chmielowa prowadzi

² <http://www.ugb.pl/kgw/>

grający na akordeonie Pan Jan Nowocień. KGW z Chmielowa corocznie prezentuje swoje umiejętności rękodzielnicze, kulinarne i artystyczne podczas Jarmarku wielkanocnego, Letnich spotka z folklorem, święcie pieczonego ziemniaka, Przeglądzie kolęd, Kiermaszu Bożonarodzeniowym, Dniach Otwartych Drzwi w Modliszewicach. Koło od wielu lat bierze udział w konkursie kulinarnym i estradowym podczas Festiwalu Chleba w Mińsku Mazowieckim skąd przywozi nagrody i wyróżnienia, oraz Międzypokoleniowym przeglądzie staropolskich kolęd i pastorałek w Kościele Św. Michała.

KGW Jędrzejowice powstało w marcu 2004 roku z inicjatywy radnego Wiesława Kopyry. Obecnie Koło liczy 13 osób. Przewodniczącą Koła jest Mirosława Turek. Grupa spotyka się na cotygodniowych zebraniach, podczas których panie wykonują robótki ręczne, gotują i wypiekają same pyszności oraz przygotowują się do wokalnych występów. Godnie reprezentują swoje okolice na wszystkich imprezach gminnych i powiatowych jak Dożynki, Jarmark Wielkanocny, Letnie spotkania z folklorem, Święto pieczonego ziemniaka, Kiermasz Bożonarodzeniowym, Święto Pszczoły w Bałtowie, Jarmark na Rynku w Ostrowcu Św. Biorą również udział w konkursach szerzących kulturę ludową podczas Przeglądu Buskich Spotkań z Folklorem.

KGW Magonie powstało jesienią 2004 roku. Do Koła obecnie należy 25 panie. Przewodniczącą Koła jest pani Halina Dunal. Koło Gospodyń Wiejskich z Magoni występowało kilkanaście razy, najczęściej w gminie Bodzechów. Panie corocznie występują na: Jarmarku Wielkanocnym w Szewnie, , Letnich Spotkaniach z Folklorem w Wólce Bodzechowskiej, Festynie Sportowym w Sudole, Dożynkach Gminnych i Powiatowych, Święcie pieczonego ziemniaka w Magoniach, Jarmarku Bożonarodzeniowym w Bodzechowie. W gminie Ostrowiec: zdobyły wyróżnienie w Ogólnopolskim Festiwalu Kolęd i Pastorałek występując w kinie Etiuda, wielokrotnie koncertowały na Rynku w Ostrowcu podczas wigilii, zaśpiewały w Publicznym gimnazjum nr.4. W gminie Bałtów wystąpiły na Ogólnopolskim święcie Pszczelarzy w 2012 roku, Nocy Świętojańskiej, brały udział w świętach parafialnych w kościele, Niedzieli Palmowej, Wielkiej Niedzieli, procesji Bożego Ciała. W gminie Ćmielów zaśpiewały na festynie rodzinnym w Bori. Corocznie biorą udział w przeglądzie rejonowym Buskich Spotkaniach z Folklorem, oraz Przeglądzie kolęd i pastorałek.

KGW Sarnówek zostało założone w sierpniu 2000 roku. Inicjatorami powstania takiej organizacji dla kobiet z Sarnówka był Pan Adam Gajewski - wieloletni sołtys i jego żona Gajewska Kazimiera, która pełniła funkcję przewodniczącej. Przez okres kilkunastu lat zachodziły różne zmiany, Koło przeżywało wznoszenia i upadki, ale od 2010 roku zaczęło działać prężnie z dużą dyscypliną i zaangażowaniem. Obecnie KGW Sarnówek liczy 9 osób a jego przewodniczącą jest pani Elżbieta Chudziak. Panie na wspólnych spotkaniach gotują regionalne potrawy, pieką ciasta, wykonują stroiki bożonarodzeniowe, wielkanocne, przygotowują repertuar muzyczny. Wzbogacają swoim dorobkiem wszelkie uroczystości, festyny, imprezy rekreacyjne na różnych szczeblach. Poza pracą związana z ćwiczeniem nowego repertuaru, integrują swoje grono na wycieczkach, kuligach czy spotkaniach przy ognisku. Dzięki ludziom dobrej woli, posiadają nowe stroje ludowe, za co są bardzo wdzięczne. Koło współpracuje z miejscową Szkołą Podstawową w Sarnówku. Corocznie prezentują swoje umiejętności rękodzielnicze, kulinarne i artystyczne podczas Jarmarku wielkanocnego, Letnich spotka z folklorem, Święcie pieczonego ziemniaka, Przeglądzie kolęd, Kiermaszu Bożonarodzeniowym i innych lokalnych uroczystościach.

KGW Szewna Koło Gospodyń Wiejskich w Szewnie istnieje już ponad 68 lat. Obecnie skupia w swoich szeregach 11 pań. Od wielu lat funkcję przewodniczącej Koła pełni pani Zofia Kogut. Członkinie Koła poprzez swoją działalność kultywują tradycje ludowe, podtrzymujące kulturę regionalną i rodzimy folklor. Panie z KGW w Szewnie na cotygodniowych poniedziałkowych spotkaniach wymieniają doświadczenia kulinarne, przygotowują zapomniane potrawy regionalne, wypiekają ciasta oparte na

starych jak i nowych przepisach, wspólnie szydełkują, tkają gobeliny, wykonują stroiki na różne okazje, palmy wielkanocne, wieńce dożynkowe, układają wiele nowych piosenki o swojej miejscowości i regionie. Chętnie przekazują swoje umiejętności dzieciom i młodzieży z Publicznej Szkołą Podstawową w Szewnie, Publicznego Gimnazjum w Szewnie i Zespołu Szkół Specjalnych w Ostrowcu Świętokrzyskim. Odwiedzają mieszkańców Domu Pomocy im. św. Brata Alberta w Nowym Skoszynie. Współpracują z Gminną Biblioteką Publiczną w Bodzechowie z siedzibą w Szewnie, Miejskim Centrum Kultury w Ostrowcu Św. biorąc czynny udział w organizowanych przez nich festynach. Wszelkie szkolne oraz kościelne uroczystości w Szewnie nie mogłyby się odbyć bez ich udziału. Panie uświetniają swymi występami uroczystości gminne typu Dożynki, Święto Pieczonego Ziemniaka, Jarmark Wielkanocny, Letnie spotkania z folklorem, Gminny przegląd kolęd i pastorałek, Jarmark Bożonarodzeniowy oraz organizują lokalne Święto Kobiet. KGW Szewna występują w oryginalnych strojach ludowych, które zostały odtworzone na podstawie zachowanych materiałów etnograficznych, pochodzących z Szewny i okolic. Wszystkie panie ze szczerym sercem i oddaniem poprzez swoją działalność mają na uwadze kultywowanie tradycji ludowych, podtrzymywanie kultury regionalnej oraz rodzimego folkloru. Służą to jak twierdzą umocnieniu więzi międzyludzkich. Przy Kole Gospodyń w Szewnie działa Kółko tkackie, w którym chętne osoby poznają techniki gobelinarstwa oraz wykonują gobeliny.

KGW Szwarszowice powstało w 1972 roku. Wówczas do Koła należało 10 pań, które prężnie działały reprezentując środowisko na różnych turniejach i przeglądach. Po 15 latach zawiesiło swą działalność. W marcu 2005 roku przy Szkole Podstawowej w Szwarszowicach reaktywowało się nowe Koło Gospodyń, w skład, którego weszło 14 pań ze Szwarszowic, Mirkowic i Podszkodzia. Przewodniczącą została Joanna Stępień, która funkcję tę pełniła do 2011 roku. Obecnie przewodniczącą jest pani Renata Kiszka. Panie uczestniczą we wszystkich imprezach gminnych: Jarmarku Wielkanocnym, Dożynkach, Święcie Pieczonego Ziemniaka i Letnich Spotkaniach z Folklorem. W ostatnich latach Szwarszowianki : 4-krotnie reprezentowały gminę Bodzechów na Dożynkach Powiatowych, 3-krotnie były reprezentantkami gminy na Festiwalu Chleba w Mińsku Mazowieckim. W 2011 roku przywiozły stamtąd najwyższą nagrodę za przygotowanie Stołu Chlebowego, zdobywając Mińską Bochnę i specjalne wyróżnienie w konkursie śpiewaczym. Od 2009 roku Szwarszowianki biorą udział w eliminacjach do Międzynarodowych Buskich Spotkań z Folklorem. W 2009 i 2011 roku odniosły sukces i zakwalifikowały się do Koncertu Finałowego w Busku -Zdroju. Panie współpracują ze Szkołą Podstawową w Szwarszowicach, Katolicką Szkołą Podstawową w Ostrowcu, Domem Pomocy Przystań w Ostrowcu. Na spotkaniach tych panie przekazują dzieciom wiedzę na temat strojów i tradycji ludowych w naszym regionie, uczą ludowych piosenek, oraz prezentują jak wykonać palmy wielkanocne, ozdobić jajka do koszyczka, wykonać stroik świąteczny, kwiaty z bibuły itp. Oprócz śpiewu mocną stroną Koła są nowinki kulinarne, które oferują przy różnych okazjach. Panie stawiają na zdrową żywność i dlatego większość ich propozycji kulinarnych oparta jest na produktach z własnych ogródków. Wśród Szwarszowianek są też takie panie, którym nie obce są robótki ręczne. Wspólnie uczą się sztuki deqpage , quillingu.

KGW z Jędrzejowa i Denkówka rozpoczęło swoją działalność w listopadzie 2009r. Obecnie Koło liczy 11 osób są to mieszkanki Jędrzejowa i Denkówka. Funkcję przewodniczącej pełni pani Barbara Pronobis. Panie bardzo aktywnie uczestniczą w cotygodniowych spotkaniach, podczas których chętnie wymieniają się przepisami różnych potraw ,pięką przepyszny chleb i ciasta, wspólnie szydełkują ,wykonują kwiaty z włóczki, orgiami ,komponują stroiki, organizują wycieczki rowerowe, spacerzy nordic walking, uczestniczą w warsztatach rękodzieła. Uczą się również śpiewać różne piosenki ludowe, pastorałki ,kolęd w zależności od odbywających się imprez a przygrywa paniom na akordeonie Edward Zięba. Choć koło jest młode stażem, to może pochwalić się udziałem w różnych imprezach kulturalnych jak Jarmark Wielkanocny, Letnie spotkanie z folklorem, Święto pieczonego ziemniaka, Dzień strażaka, Dzień seniora, Dożynki gminne, Wigilia, podczas których członkinie

prezentowały swoje umiejętności kulinarne, jak również arcydzieła ludowe tzn. serwetki robione na szydełku, haftowane, kwiaty, stroiki. Panie ciągle dbają o wizerunek swojego koła, wspólnymi siłami i przy wsparciu sponsorów uzupełniły stroje ludowe, organizują lokalne dożynki w Jędrzejowie. Koło reprezentowało naszą gminę na Świecie Chleba w Sadowiu gdzie otrzymało 1 miejsce za najciekawiej zaprezentowane stoisko. Corocznie uczestniczą w przeglądzie kołęd i pastorałek w Kościele p/w Św. Michała w Ostrowcu Św. Chętnie odwiedzają mieszkańców Domu Spokojnej Starości dla Rolników w Skoszynie, Dziennego Domu Pobytu dla Seniorów w Ostrowcu Św. Udział Koła w licznych imprezach organizowanych na terenie gminy i powiatu pozwala promować i szerzyć tradycje ludowe naszego regionu.

KGW w Goździelinie powstało w marcu 2012 roku. Obecnie liczy 10 członkiń. Inicjatorem powstania koła był sołtys Tomasz Kaczyński. Przewodniczącą Koła została pani Grażyna Gwałt. Mimo młodego stażu panie corocznie wykonują wieniec dożynkowy na Dożynki Gminne. Na wspólnych spotkaniach gotują, pieką przepyszne ciasta, wymieniają się przepisami kulinarnymi połączonymi z degustacją, oraz wykonują różnorodne „przepiękne ozdoby i stroiki. Aktywnie uczestniczą w Jarmarku Wielkanocnym, Letnich spotkaniach z folklorem, Dożynkach Gminnych, Świącie pieczonego ziemniaka, Kiermaszu Bożonarodzeniowym. Koło reprezentowało naszą gminę na Jarmarku Wielkanocnym w Ostrowcu Św. Panie aktywnie uczestniczyły w różnorodnych warsztatach z rękodzieła.

GRUPA KOBIET AKTYWNYCH z Wólki Bodzechowskiej i Przyborowia powstała 10 marca 2012 roku z inicjatywy radnej Hanny Masternak. Grupa liczy 22 członkinie. Choć nie posiada wielkiego stażu, jednak została zauważona biorąc czynny udział w festynach gminnych i miejskich, gdzie zaprezentowała swoje umiejętności kulinarne i rękodzielnicze. Były to prace wykonane techniką origami, hafty, stroiki, kwiaty z serwetek i krepiny, wiklina papierowa. Panie chętnie propagują zdrowy styl żywienia, wymieniają się przepisami, wspólnie gotują, wypiekają, oraz degustują zdrowe potrawy. Organizują wspólne ogniska z okazji 8 marca, zakończenia lata „Babie lato”, przywitania Nowego Roku. Są inicjatorkami organizowanej corocznie Nocy Świętojańskiej podczas której puszczane są wianki na wodę. Bardzo chętnie jeżdżą na wspólne wycieczki rowerowe. Czynnie pomagają w organizowaniu zawodów wędkarskich i festynów. Corocznie uczestniczą w Jarmarku Wielkanocnym, Letnich spotkaniach z folklorem, Dożynkach Gminnych, Świącie pieczonego ziemniaka, Kiermaszu Bożonarodzeniowym, festynach w Denkowie. Panie również pięknie śpiewają niejednokrotnie prezentując własne utwory pod kierunkiem Krzysztofa Żaka a ich występy uświetniają wiele imprez kulturalnych.

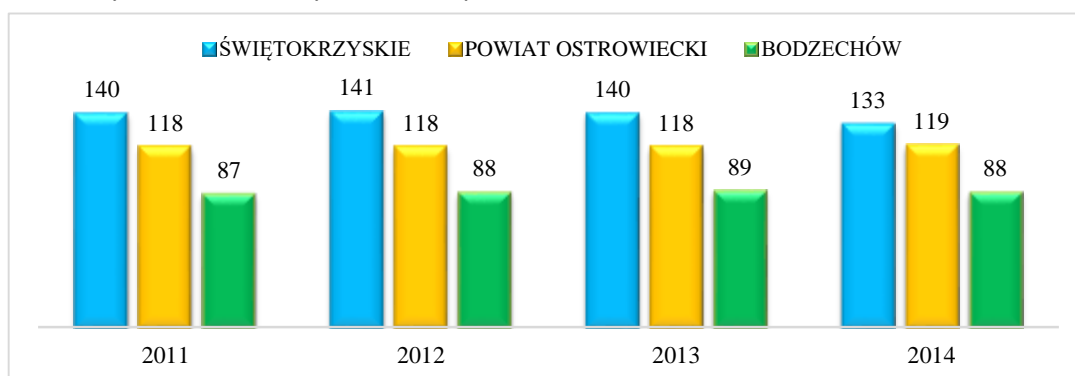
Grupy Przyjaciół Miłkowa 20 lipca 2015 r. w świetlicy szkolnej w Miłkowie odbyło się spotkanie Grupy Przyjaciół Miłkowa z Małgorzatą Sobieraj, sekretarz Gminy Bodzechów oraz Wandą Nowocię, wiceprzewodniczącą Gminnego Stowarzyszenia KGW, podczas którego po zapoznaniu się z formami pracy i działalnością stowarzyszenia podjęto decyzję przystąpienia do niego organizacji z Miłkowa, która działa aktywnie na terenie swojej miejscowości od połowy kwietnia 2015 r.

Członkowie Grupy Przyjaciół Miłkowa stawiają sobie za cel integrację środowiska, poprawę jakości i uatrakcyjnienie życia mieszkańców Miłkowa, współpracę z gminą oraz ze stowarzyszeniami z terenu gminy i kraju. Grupa Przyjaciół Miłkowa podjęła wiele ciekawych inicjatyw, nawiązała współpracę ze stowarzyszeniami ze Szkoły Podstawowej i OSP w Miłkowie.

Spółeczność lokalna ma możliwość spotykania się oraz organizowania wydarzeń kulturalnych w świetlicach zlokalizowanych na terenie gminy. Gmina dysponuje kilkoma takimi obiektami wymagają one jednak modernizacji. Na terenie sołectwa Bodzechów brakuje miejsca gdzie społeczność lokalna mogła by się spotykać. Istnieje zatem duża potrzeba przebudowy istniejącej remizy OSP na Gminne Centrum Kulturalne, które będzie miejscem spotkań lokalnych grup działania,

kół gospodyń wiejskich, miejsce spotkań osób starszych i młodzieży. W Budynku powinna również powstać dostępna dla mieszkańców nie tylko sołectwa ale i gminy świetlica i biblioteka. Jak pokazują dane GUS liczba osób czytających w przeliczeniu na 1000 mieszkańców na terenie gminy Bodzechów jest niższa niż w województwie i powiecie ostrowskim. Jest to spowodowane m.in. brakiem odpowiedniego zaplecza technicznego. Sołectwami gdzie również występuje niski poziom uczestnictwa mieszkańców w życiu społecznym i kulturalnym poza Bodzechowem są sołectwa Jędrzejowice oraz Jędrzejów.

Wykres 4: Liczba czytelników w przeliczeniu na 1000 osób w latach 2010-2014



Źródło: opracowanie własne na podstawie danych Głównego Urzędu Statystycznego

Aktywność społeczną można dodatkowo mierzyć aktywnością wyborczą. Poniżej zaprezentowano tabelę dotyczącą aktywności wyborczej mieszkańców Gminy Bodzechów podczas wyborów prezydenckich w 2015r. oraz w referendum przeprowadzonym w 2015r. na tle innych gmin powiatu ostrowieckiego.

Tabela 22 Dane dotyczące aktywności wyborczej mieszkańców Gminy Bodzechów podczas wyborów prezydenckich w 2015r. oraz w referendum na tle innych gmin powiatu ostrowieckiego

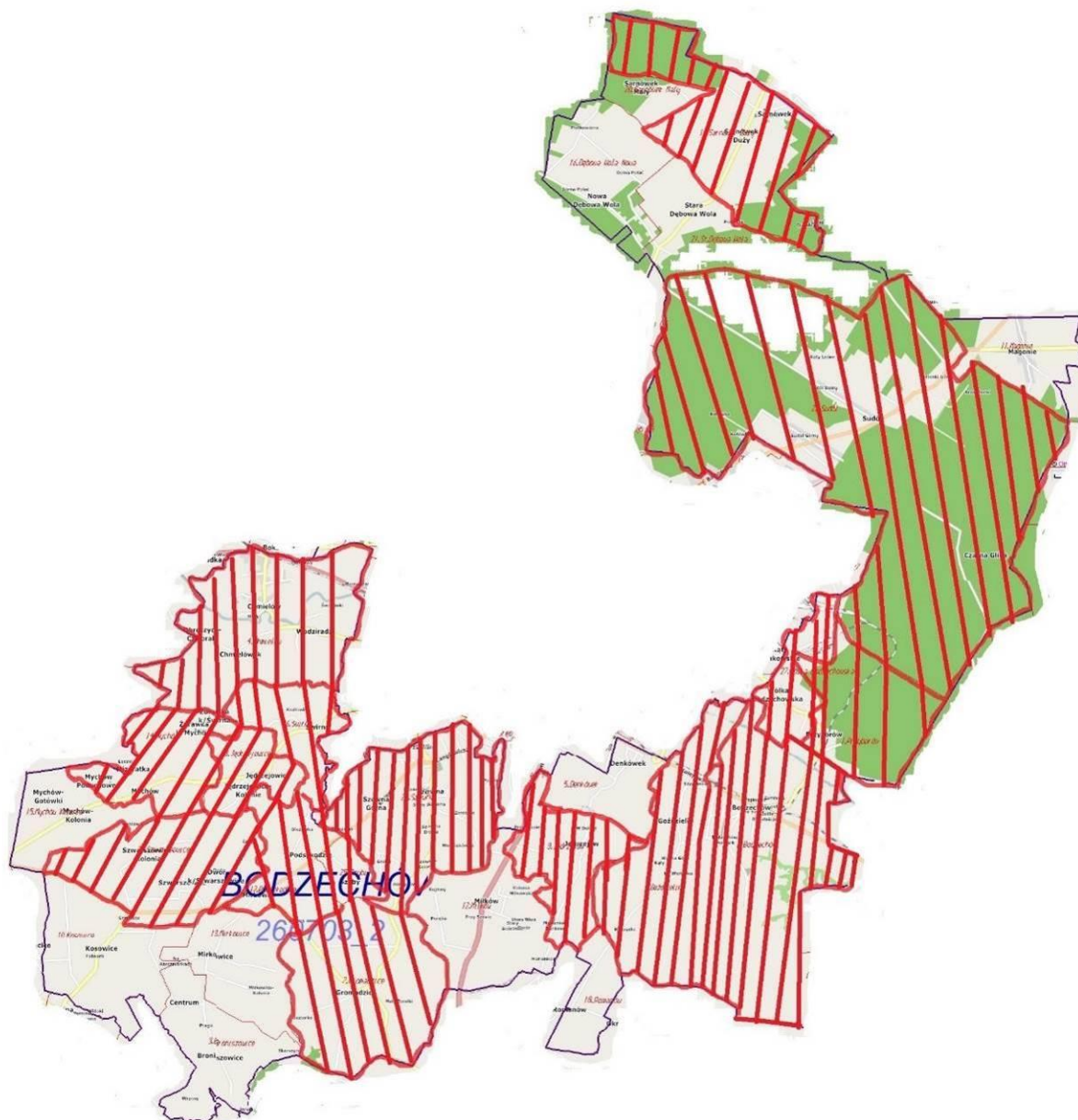
	Nazwa jednostki	Liczba wyborców uprawnionych do głosowania	Liczba kart ważnych	frekwencja	Głosy ważne
GMINY	Gmina Kunów	8179	3794	46,39%	3743
	Gmina Bałtów	3091	1477	47,78%	1456
	Gmina Ćmielów	6261	2655	42,41%	2602
	Gmina Waśniów	5609	2367	42,20%	2345
	Ostrowiec Świętokrzyski	58066	28438	48,98%	28030
	Gmina Bodzechów w tym	11065	5238	47,34%	5145
1	Publiczne Gimnazjum im. Jana Pawła II w Bodzechowie ul. Szkolna 12, 27-420 Bodzechów	1369	583	42,59%	573
2	Publiczna Szkoła Podstawowa w Miłkowie ul.Szkolna 13, 27-400 Ostrowiec Świętokrzyski	703	373	53,06%	364
3	Publiczna Szkoła Podstawowa w Szwarszowicach, Szwarszowice 20A, 27-400 Ostrowiec Świętokrzyski	1311	571	43,55%	560
4	Publiczne Gimnazjum w Szewnie	1826	1031	56,46%	1015

Program Rewitalizacji Gminy Bodzechów na lata 2016-2023

	Szewna ul. Langiewicza 3 27-400 Ostrowiec Świętokrzyski				
5	Świetlica Wiejska w Jędrzejowicach Jędrzejowice 17A, 27-400 Ostrowiec Świętokrzyski	1048	495	47,23%	489
6	Zespół Szkół Publicznych w Sarnówku, Sarnówek Duży 11 27-400 Ostrowiec Świętokrzyski	758	349	46,04%	339
7	Publiczna Szkoła Podstawowa im. Jana Brzechwy w Chmielowie, ul. Spacerowa 2, 27-400 Ostrowiec Świętokrzyski	873	386	44,22%	382
8	Ośrodek Szkoleniowo- Wypoczynkowy "Leśne Kąty" w Sudole, Sudół 3 27-400 Ostrowiec Świętokrzyski	899	358	39,82%	352
9	Świetlica Wiejska w Goździelinie, Goździelin 72B, 27-400 Ostrowiec Świętokrzyski	560	255	45,54%	248
10	Leśniczówka "Sowia Góra" w Przyborowiu, Przyborów 1, 27-420 Bodzechów	607	284	46,79%	279
11	Ośrodek Wsparcia Rodziny im. ks. Marcina Popiela w Jędrzejowie, Jędrzejów 23, 27-400 Ostrowiec Świętokrzyski	732	371	50,68%	364
12	Strażnica OSP w Gromadzicach Gromadzice ul. Szewieńska 37 27-400 Ostrowiec Świętokrzyski	379	182	48,02%	180
REFERENDUM 2015					
GMINY	Gmina Kunów	8265	542	6,56%	
	Gmina Bałtów	3105	148	4,77%	
	Gmina Ćmielów	6331	457	7,22%	
	Gmina Waśniów	5655	259	4,58%	
	Ostrowiec Świętokrzyski	59074	4192	7,10%	
	Gmina Bodzechów	11228	861	7,67%	

Źródło: Opracowanie własne na podstawie danych Państwowej Komisja Wyborczej lutego 2016r..

Jak widać na podstawie w/w tabeli w Gminie Bodzechów w wyborach prezydenckich wzięło udział niecałe 50% mieszkańców gminy. Na tle innych gmin powiatu ostrowieckiego Bodzechów uplasował się na trzecim miejscu zaraz po Ostrowcu Świętokrzyskim i Bałtowie. Najniższą frekwencję odnotowano w obrębie nr 8 (39,38%), 1 oraz 3. W przeprowadzonym w 2015r. referendum do głosowania poszło 7,67% mieszkańców. Analizując powyższe dane stwierdzono iż na terenie sołectw **Bodzechów, Jędrzejowice, Jędrzejów, Sudół** występują negatywne zjawiska związane z niewystarczającym poziomem uczestnictwa mieszkańców w życiu publicznym i kulturalnym. Dodatkowo na terenie całej gminy należy rozszerzyć i uatrakcyjnić ofertę kulturalną, zwłaszcza dla osób starszych i młodzieży.



Mapa nr 3: Obszary na terenie gminy Bodzechów gdzie występuje największa kumulacja negatywnych zjawisk społecznych

Analiza ilościowa problemów w sferze środowiskowej

Analizując aspekty środowiskowe wzięto pod uwagę w szczególności negatywne zjawiska dotyczące obecności odpadów stwarzających zagrożenie dla życia, zdrowia ludzi lub stanu środowiska (zwłaszcza na obszary chronione).

Azbest pozostający do utylizacji na terenie gminy

Jak wynika z poniższej tabeli na terenie gminy pozostaje jeszcze do utylizacji 307 036 m³ azbestu z czego najwięcej pozostaje w 4 sołectwach:

- Szewna 170 456 m³ co stanowi 8,4% ogółu azbestu występującego na obszarze gminy,
- Stara Dębowa Wola 146 739 m³ (7,3%)
- Sarnówek Mały 132 937 m³ (6,6%)

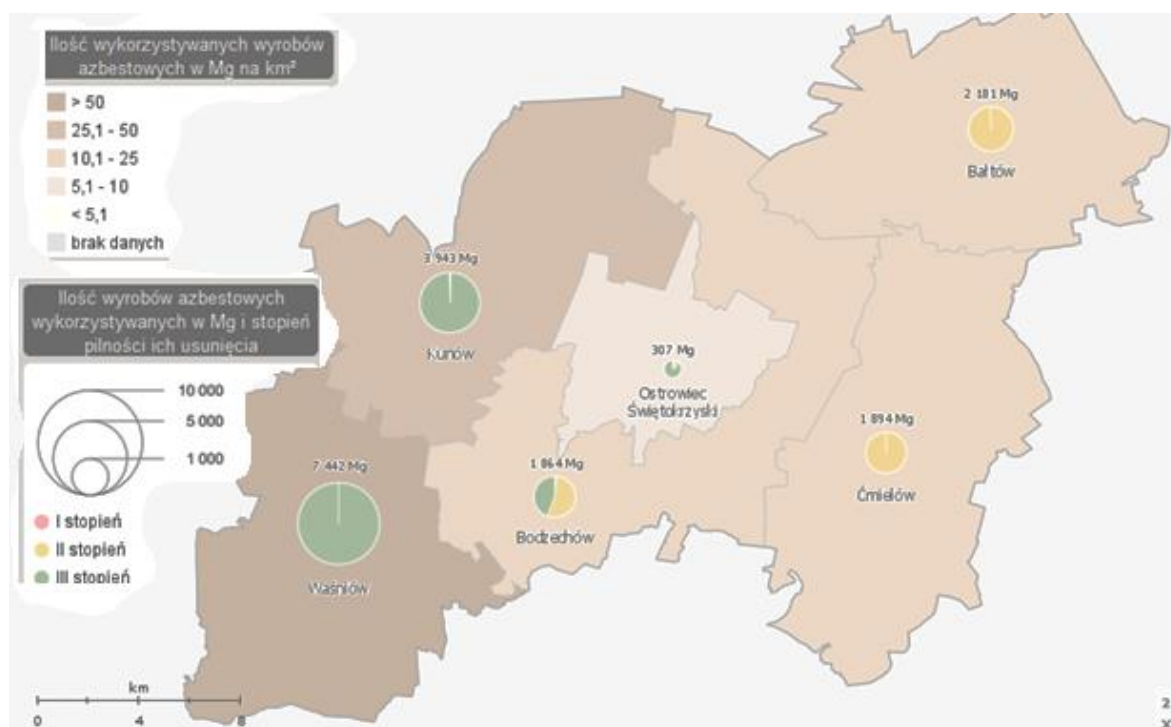
Program Rewitalizacji Gminy Bodzechów na lata 2016-2023

- Chmielów 131 065 m³ (6,5%)

Tabela 23 Inwentaryzacja azbestu na terenie Gminy Bodzechów w podziale na sołectwa

miejsowość	zinwentaryzowane			unieszkodliwione			pozostałe do unieszkodliwienia		
	razem	os. fizyczne	os. prawne	razem	os. fizyczne	os. prawne	razem	os. fizyczne	os. prawne
Bodzechów	118 631	118 631	0	6 640	6 640	0	111 991	111 991	0
Broniszowice	70 840	70 840	0	0	0	0	70 840	70 840	0
Chmielów	136 735	136 735	0	5 670	5 670	0	131 065	131 065	0
Denkówek	70 488	70 488	0	0	0	0	70 488	70 488	0
Goździelin	131 755	131 755	0	4 100	4 100	0	127 655	127 655	0
Gromadzice	36 359	36 359	0	1 280	1 280	0	35 079	35 079	0
Jędrzejowice	114 290	114 290	0	1 650	1 650	0	112 640	112 640	0
Jędrzejów	48 676	48 676	0	4 280	4 280	0	44 396	44 396	0
Kosowice	125 983	125 983	0	1 320	1 320	0	124 663	124 663	0
Magonie	63 888	63 888	0	1 408	1 408	0	62 480	62 480	0
Miłków	42 843	42 843	0	5 780	5 780	0	37 063	37 063	0
Mirkowice	121 737	121 737	0	5 610	5 610	0	116 127	116 127	0
Mychów	43 911	43 911	0	6 280	6 280	0	37 631	37 631	0
Mychów Kolonia	5 192	5 192	0	0	0	0	5 192	5 192	0
Nowa Dębowa Wola	47 113	47 113	0	0	0	0	47 113	47 113	0
Podszkodzie	79 590	79 590	0	1 570	1 570	0	78 020	78 020	0
Przyborów	39 248	39 248	0	0	0	0	39 248	39 248	0
Romanów	19 078	19 078	0	0	0	0	19 078	19 078	0
Sarnówek Mały	1 760	1 760	0	0	0	0	1 760	1 760	0
Sarnówek Duży	137257	137257	0	4 320	4 320	0	132 937	132 937	0
Stara Dębowa Wola	146 739	146 739	0	0	0	0	146 739	146 739	0
Sudół	50 186	50 186	0	0	0	0	50 186	50 186	0
Szewna	184 876	184 876	0	14 420	14 420	0	170 456	170 456	0
Szwarszowice	53 453	53 453	0	2 820	2 820	0	50 633	50 633	0
Szyby	52 393	52 393	0	0	0	0	52 393	52 393	0
Świrna	61 017	61 017	0	1 320	1 320	0	59 697	59 697	0
Wólka Bodzechowska	86 031	86 031	0	0	0	0	86 031	86 031	0
RAZEM	2 090 069	2 090 069	0	68 468	68 468	0	2 021 601	2 021 601	0

Źródło: PROGRAM USUWANIA WYROBÓW ZAWIERAJĄCYCH AZBEST NA TERENIE GMINY BODZECHÓW W PERSPEKTYWIE DO ROKU 2032



Mapa nr 4 Ilość wyrobów zawierających azbest oraz stopień pilności ich usunięcia

Stan powietrza na terenie gminy Bodzechów³

Emisja niska.

Głównym źródłem zanieczyszczeń na terenie gminy są procesy spalania, węgiel jest nadal podstawowym paliwem w sektorze energetycznym, komunalnym i mieszkaniowym. Poza tym w ostatnich latach znacznie wzrasta udział transportu drogowego (w odniesieniu do emisji tlenków azotu). Znaczny wpływ dla zanieczyszczenia powietrza mają przestarzałe kotłownie opalane węglem kamiennych niskiej jakości, o dużej zawartości siarki, pracujące dla potrzeb centralnego ogrzewania oraz małe przedsiębiorstwa spalające węgiel w celach grzewczych i technologicznych. Często nie posiadają one żadnych urządzeń do celów ochrony powietrza. Głównym nośnikiem energii jest nadal węgiel kamienny, choć sukcesywnie wzrasta wykorzystanie energii z bardziej ekologicznych źródeł, m.in. gaz ziemny i olej opałowy, co w znacznym stopniu ogranicza emisję zanieczyszczeń do środowiska. Głównymi zanieczyszczeniami powietrza są: **dwutlenek siarki, dwutlenek azotu, tlenek węgla i pył**. Wielkość emisji pochodząca z tych źródeł jest trudna do oszacowania i wykazuje zmienność sezonową (ściśle związek z sezonem grzewczym). Spala się w nich również różne materiały odpadowe, w tym odpady komunalne, które mogą być źródłem emisji dioksyn, ponieważ proces spalania jest niezupełny i zachodzi w niedostatecznie wysokich temperaturach.

Emisja komunikacyjna.

Bardzo ważnym źródłem zanieczyszczenia powietrza jest również transport komunikacyjny. W wyniku spalania paliw w pojazdach samochodowych do atmosfery przedostają się znaczne ilości zanieczyszczeń gazowych, m.in.: tlenki azotu, tlenki węgla, dwutlenek węgla, węglowodory (szczególnie benzen) oraz pyły zawierające związki ołowiu, kadmu, niklu i miedzi. Ponadto zanieczyszczenia komunikacyjne o dużym nasileniu mogą powodować powstawanie smogu w okresie zimowym a w okresie letnim, tzw. smogu fotochemicznego, co przyczynia się do

³ Plan Gospodarki Niskoemisyjnej dla Gminy Bodzechów

powstawania ozonu przyziemnego. Istotne znaczenie posiadają również zanieczyszczenia powstające przy ścieraniu się opon i nawierzchni dróg. Największe stężenia emisji znajdują się wzdłuż ciągów komunikacyjnych.

Emisja napływowa.

Na stan czystości powietrza w gminie Bodzechów może mieć wpływ zakłady zlokalizowane w sąsiednich gminach a nawet ponadregionalne zanieczyszczenia powietrza z dużych ośrodków przemysłowych. W bezpośrednim sąsiedztwie gminy Bodzechów znajdują się następujące zakłady, które mogą mieć znaczący wpływ na jakość powietrza atmosferycznego:

- „Celsa” Huta Ostrowiec Sp. z o.o.,
- Miejska Energetyka Ciepła Sp. z o.o.,
- Cegielnia polowa „Rudka” S.A.,

W ostatnich latach zauważa się spadek oddziaływania przemysłu na stan środowiska. Podsumowując, stan powietrza na terenie gminy Bodzechów jest bardzo dobry. Na terenie gminy nie ma źródeł powodujących znaczne pogorszenie jakości powietrza. tężenia większości związków nie przekraczają poziomów dopuszczalnych. Czyste powietrze może stanowić o jednym z głównych atutów gminy.

Zagrożenie powodziowe

Globalne ocieplenie oraz przeobrażenia zachodzące w układzie cyrkulacji atmosferycznej powodują zmiany klimatyczne na całej kuli ziemskiej. Przyczyniają się one do powstawania różnych anomalii pogodowych, w wyniku których coraz częściej obserwowane są zjawiska, które do tej pory w naszych szerokościach geograficznych nie występowały lub występowały sporadycznie w umiarkowanej strefie klimatycznej. W Polsce takim zjawiskami są coraz częstsze deszcze nawalne, powodujące lokalne podtopienia oraz powodzie. Na terenie województwa podtopienia mogą powstać głównie w dolinach rzek Wisły (141 km), Nidy (151,2 km), **Kamiennej (118,5 km)**, Czarnej Staszowskiej (61,0 km), Koprzywianki (65,9km). Główną rzeką gminy Bodzechów jest Kamienna, przepływająca z wschodu na zachód przez środkową część gminy. Wzdłuż doliny rzeki Kamiennej występują obszary szczególnego zagrożenia powodzią. Tereny te powinny pozostać otwarte, bez możliwości wprowadzania nowej zabudowy. Z punktu widzenia ochrony walorów powierzchni ziemi obszary te wymagają zabezpieczenia przed ich powiększaniem poprzez modernizację istniejących lub budowę nowych niezbędnych zabezpieczeń przeciwpowodziowych. Pozostałe rzeki gminy wykazują w ciągu roku wahania stanu wód powodowane zmiennością zasilania. Wysokie stany wód towarzyszą wezbraniom wiosennym (roztopy) i letnim (deszcze nawalne). Charakter, czas i zasięg tego rodzaju zagrożeń jest trudny do prognozowania jednak należy stwierdzić iż podtopienia występują na terenie gminy co roku. Powodzie należą do najgroźniejszych katastrof naturalnych. Poza ogromnymi stratami ekonomicznymi, jakie powodują, powodzie stanowią zagrożenie dla życia ludzi. W latach 1975 do 2000 na świecie zginęło w wyniku powodzi ponad 170 tysięcy ludzi. W Polsce, która nie jest narażona na duże katastrofy tego rodzaju, w roku 1997, w czasie jednej z największych powodzi w poprzednim stuleciu, zginęło 56 osób, w 2010 roku śmierć poniosło 25 osób.

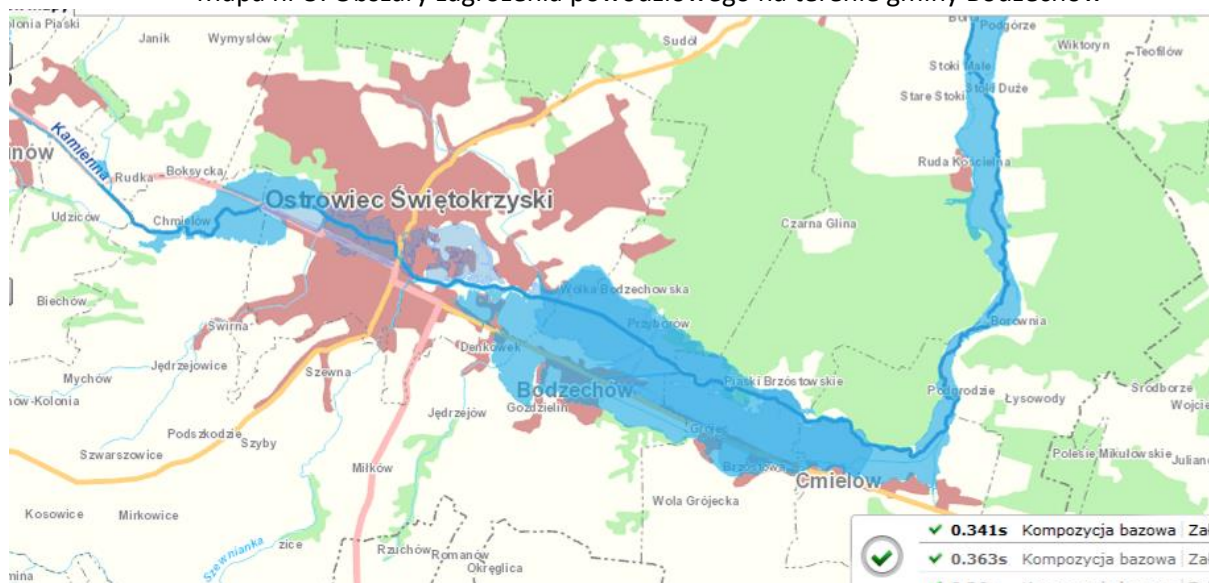
Na terenie Gminy Bodzechów w ostatnich latach miały miejsce trzy powodzie (**2005, 2007, 2010**), w wyniku których ucierpiało wielu mieszkańców gminy. Powódź w 2005 została wywołana gwałtownymi opadami deszczu trwającymi kilka dni. Taka sama sytuacja miała miejsce w 2007 r.. Powodzią dotknięte zostały wtedy gminy Kunów, Waśniów, **Bodzechów** dolna część Ostrowca Św. Rok 2010 był z punktu widzenia powodzi był rokiem szczególnym, gdyż w krótkim czasie wystąpiło kilka znacznych powodzi, zarówno w dorzeczu Wisły, jak i Odry i Kamiennej. Z dotychczas dostępnych danych wynika, że zalany został obszar o powierzchni 6800 km kw. w 811 gminach (w tym gmina

Bodzechów) około 25% wszystkich gmin w Polsce) Zalanych zostało 18 tys. budynków, 1300 przedsiębiorstw, 266 tys. osób zostało poszkodowanych.

Co roczne podtopienia

Co roku na terenie gminy występują podtopienia. W 2014r. blisko **80 posesji** w gminie Bodzechów zostało podtopionych. Podtopienie nastąpiło na skutek przepełnienia się rowu melioracyjnego, który zbiera nadmiar wody w Bodzechowie. Poniższa mapa przedstawia obszary zagrożone powodzią na terenie gminy Bodzechów.

Mapa nr 5: Obszary zagrożenia powodziowego na terenie gminy Bodzechów



Źródło: <http://mapy.isok.gov.pl/imap/>

Legenda

Obszar zagrożenia powodziowego

- Prawdopodobieństwo wystąpienia powodzi Q 0,2% - raz na 500 lat

Drogi

- krajowe
- wojewódzkie

Pokrycie terenu

- wody powierzchniowe
- tereny zantropogenizowane
- tereny rolne
- lasy

Pożary na terenie gminy

W okresie od 01 stycznia 2015 do 31 grudnia 2015 roku na terenie gminy Bodzechów odnotowano **154 zdarzeniach** w tym przy:

- **106 pożarach**, stanowiących 68,83 % wszystkich powstałych zdarzeń,
- **36 miejscowych zagrożeniach (bez wypadków drogowych)**, stanowiących 23,38 % powstałych zdarzeń,
- **12 wypadkach drogowych**, stanowiących 7,79% powstałych zdarzeń

W ostatnich latach obserwujemy stopniowy wzrost występowania negatywnych zjawisk

atmosferycznych, które negatywnie wpływają na stan środowiska naturalnego.

Tabela 24: Liczba zdarzeń na terenie gminy Bodzechów w latach 2012-2015

Rok	Pożary	Miejscowe zagrożenia	Wypadki drogowe
2015	106	48	12
2014	52	166	12
2013	47	83	14
2012	109	52	11

Źródło: Urząd Gminy Bodzechów

Obszary chronione i cenne przyrodniczo

Na terenie Gminy Bodzechów występują:

- **Obszary Natura 2000** mające znaczenie dla Wspólnoty: **Dolina Kamiennej PHL260019, Krzemionki Opatowskie PLH260024 oraz Wzgórza Kunowskie PLH260039.**
- Rezerwat przyrody „Lisiny Bodzechowskie” Podstawa prawna: Zarządzenie Ministra Leśnictwa i Przemysłu Drzewnego Nr 145 z dnia 05.05.1959r. (Monitor Polski Nr 59, poz. 291), Obwieszczenie Wojewody Świętokrzyskiego z 15.10.2001r. w sprawie ogłoszenia wykazu rezerwatów przyrody (Dz. Urz. Woj. Świąt. Nr 107, poz. 1270)
- Rezerwat przyrody „Krzemionki Opatowskie” Podstawa prawna: Zarządzenie Ministra Ochrony Środowiska, Zasobów Naturalnych i Leśnictwa z dnia 27.06.1995 r. (Monitor Polski Nr 33, poz.396), obwieszczenie Wojewody Świętokrzyskiego z 15.10.2001 r. w sprawie ogłoszenia wykazu rezerwatów przyrody (Dz. Urz. Woj. Świąt. Nr 107, poz. 1270) Numer w Centralnym Rejestrze Form Ochrony Przyrody:
- Obszar Chronionego Krajobrazu Dolina Kamiennej. Podstawa prawna: Rozporządzenie Wojewody Kieleckiego Nr 12/95 z dnia 29.09.1995 r. (Dz. Urz. Woj. Kiel. z dn. 06.11.1995r., Nr 21, poz. 145), Rozporządzenie Wojewody Świętokrzyskiego Nr 89/2005 z dn. 14.07.2005 r. (Dz. Urz. Woj. Świąt. z dn. 20.07.2005r., Nr 156, poz. 1950) oraz Uchwała NR XXXV/617/13 Sejmiku Województwa Świętokrzyskiego z dnia 23 września 2013r. dotycząca wyznaczenia Obszaru Chronionego Krajobrazu Dolina Kamiennej (Dz. Urz. Woj. Świąt., poz. 3309)

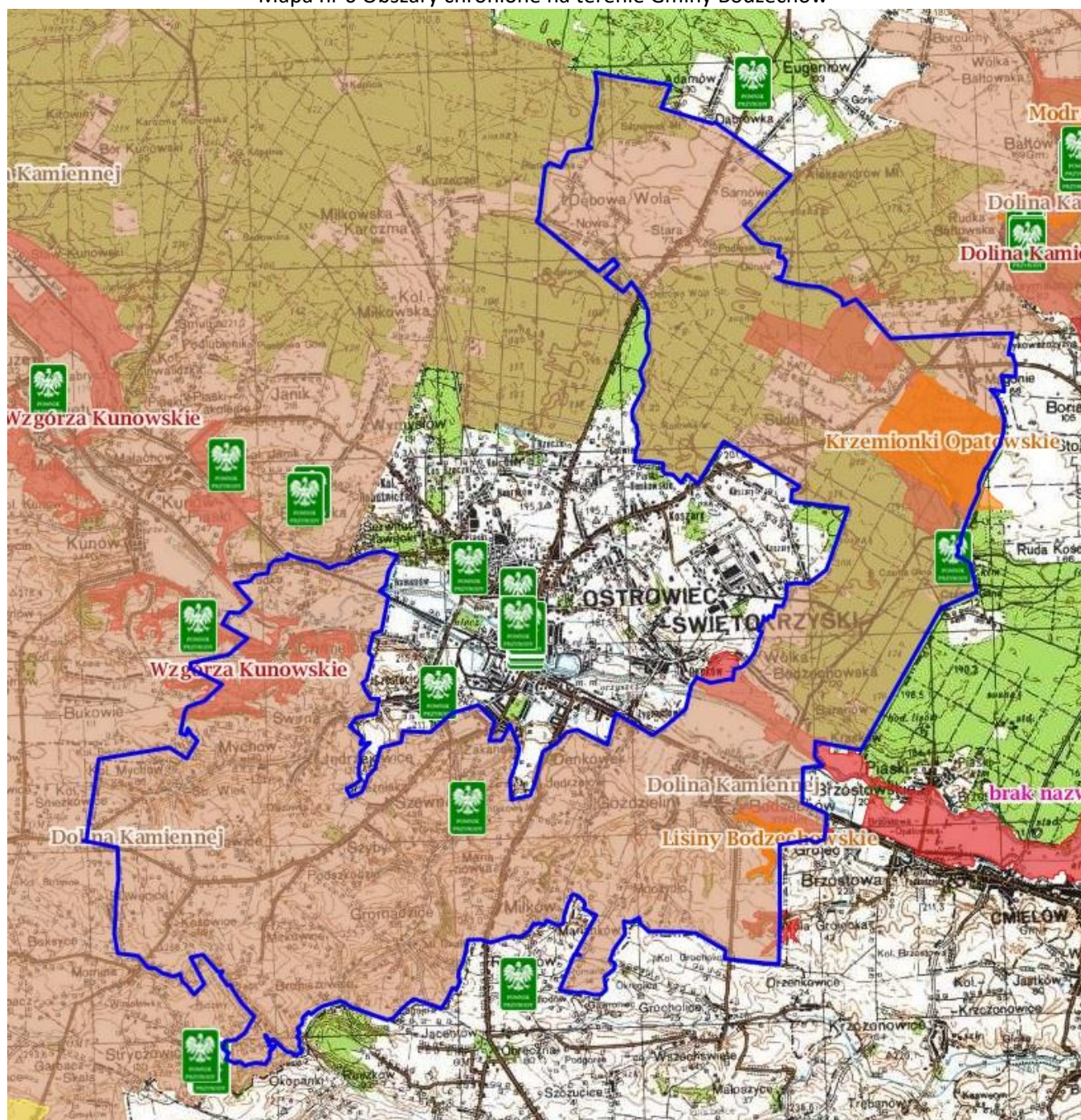
Ponadto na terenie gminy znajdują się 2 pomniki przyrody nr rej. RDOŚ:132, 133 Pomnik przyrody, Skałka „Sfinks” , Pomnik przyrody, Głaz narzutowy

Na obszarze gminy nie znajdują się

- Parki Krajobrazowe
- Parki Narodowe
- Zespoły Przyrodniczo Krajobrazowe
- Użytki ekologiczne

Poniższa mapa przedstawia obszary chronione na terenie gminy Bodzechów.

Mapa nr 6 Obszary chronione na terenie Gminy Bodzechów



Źródło: <http://geoserwis.gdos.gov.pl/mapy/>

Legenda: ■ Użytki ekologiczne ■ Rezerваты ■ Parki Krajobrazowe ■ Parki Narodowe ■ Obszar Chronionego Krajobrazu ■ Zespoły Przyrodniczo Krajobrazowe ■ Natura 2000 – obszary ptasie ■ Natura 200 Obszary siedliskowe ■ Stanowiska dokumentujące ■ Pomnik przyrody

Program Rewitalizacji Gminy Bodzechów na lata 2016-2023

Tabela 25 Obszary Specjalnej Ochrony Siedlisk NATURA 2000 na terenie gminy Bodzechów

L.p.	Nazwa obszaru	Data utworzenia	Powierzchnia [w ha]	Dane aktu prawnego o utworzeniu, ustanowieniu lub wyznaczeniu	Gmina	Sprawujący nadzór nad obszarem	Opis
1.	Wzgórza Kunowskie NATURA 2000	01.03.2011	1868,67	DECYZJA KOMISJI z dnia 10 stycznia 2011 r. w sprawie przyjęcia na mocy dyrektywy Rady 92/43/EWG czwartego zaktualizowanego wykazu terenów mających znaczenie dla Wspólnoty składających się na kontynentalny region biogeograficzny (notyfikowana jako dokument nr C(2010) 9669)(2011/64/UE)	Kunów, Waśniów, Bodzentyn, Pawłów, Bodzechów, Brody	Regionalna Dyrekcja Ochrony Środowiska w Kielcach	Dolina Kamiennej wraz z dopływami, a zwłaszcza rzeką Świśliną stanowi ważny korytarz ekologiczny o randze ogólnokrajowej. Ogółem stwierdzono tu występowanie 11 typów siedlisk przyrodniczych z załącznika I Dyrektywy Siedliskowej, zajmujących łącznie ponad 34 % obszaru. Do najcenniejszych należą murawy kserotermiczne położone na zboczach dolin rzecznych, na ścianach wąwozów i skarpach śródpolnych, łąki o różnym stopniu wilgotności oraz starorzecza. Na różnego typu murawach kserotermicznych występuje wiele rzadkich i zagrożonych w skali kraju gatunków, np. liczne populacje wisienka stepowa <i>Cerasus fruticosa</i> , a także pięciornik skalny <i>Potentilla rupestris</i> , goryczka krzyżowa <i>Gentiana cruciata</i> , powojnik prosty <i>Clematis recta</i> , zaraza wielka <i>Orobanche elatior</i> . Stwierdzono występowanie jednego gatunku z II załącznika Dyrektywy Siedliskowej – dzwonecznik wonny <i>Adenophora liliifolia</i> . W Ostoi zlokalizowany jest także szereg rozproszonych grądów, występujących głównie na zboczach dolin rzecznych, a także w obrębie często głębokich wąwozów lessowych. W dolinach rzecznych spotyka się płaty łągów, głównie wierzbowych, wierzbowo-topolowych i olszowych. Niewielkie powierzchnie zajmują także murawy napiaskowe. Teren posiada także znaczne walory krajobrazowe. Ostoja jest ważna zwłaszcza dla zachowania następujących siedlisk: dobrze zachowanych w skali kraju muraw kserotermicznych, z wieloma rzadkimi gatunkami,

Program Rewitalizacji Gminy Bodzechów na lata 2016-2023

							<p>płatów łąk, zwłaszcza świeżych, ekstensywnie użytkowanych, fragmentów łąk trzęślicowych, oraz fragmentów zbiorowisk łągowych oraz grądów. Ostoja Wzgórza Kunowskie ma bardzo duże znaczenie dla zachowania gatunków motyli z Załącznika II Dyrektywy Rady 92/43/EWG, związanych ze środowiskiem wilgotnych łąk</p>
	Dolina Kamiennej NATURA 2000	01.03.2011	2586,45	<p>DECYZJA KOMISJI z dnia 10 stycznia 2011 r. w sprawie przyjęcia na mocy dyrektywy Rady 92/43/EWG czwartego zaktualizowanego wykazu terenów mających znaczenie dla Wspólnoty składających się na kontynentalny region biogeograficzny (notyfikowana jako dokument nr C(2010) 9669)(2011/64/UE)</p>	Tartów, Solec nad Wisłą, Ostrowiec Świętokrzyski, Bałtów, Bodzechów, Ćmielów	Regionalna Dyrekcja Ochrony Środowiska w Kielcach	<p>Obszar znajduje się w obrębie mezoregionu Przedgórze Łżeckie. Ostoję stanowi rozległa dolina Kamiennej, która jest klasyczną równiną denudacyjną, której wysokości absolutne rzadko przekraczają 200 m. Od Ćmielowa Kamienna wykorzystuje zagłębienie uskoku i płynie w kierunku północnym. Na tym odcinku tworzy ona dwa malownicze przełomy, jeden w Podgradziu, a drugi w Bałtowie. Dla tego fragmentu charakterystyczne są strome lessowe lub wapienne krawędzie urozmaicone przez liczne odsłonięcia skał wapiennych, wąwozy, jaskinie lub jary. Obszar zbudowany jest ze skał wapiennych stanowiących obrzeże mezozoiczne Gór świętokrzyskich, z utworów środkowej i górnej jury oraz skał kredowych, cechuje się znacznymi wyniosłościami, schodzącymi stromymi krawędziami w dolinę rzeki. Dolina rzeki jest rozległa, podlega zalewom. Obfituje w starorzecza i zastoiska. W dolinie dominują rozległe ekstensywnie Użytkowane łąki o zmiennym uwilgotnieniu, a także łągi, zarośla wierzbowe, trafiają się także torfowiska niskie. Krawędzie i zbocza doliny zajęte są przez dobrze wykształcone murawy kserotermiczne. Obszar dodatkowo urozmaicają wydmy i liczne leje krasowe. Od północnego przełomu Kamienna skręca w kierunku północnym i uchodzi do Wisły. Ogółem stwierdzono tu występowanie 13 typów</p>

Program Rewitalizacji Gminy Bodzechów na lata 2016-2023

							siedlisk przyrodniczych z załącznika I Dyrektywy Siedliskowej, zajmujących łącznie ponad 42% obszaru.
	Krzemionki Opatowskie	01.03.2011	691,12	DECYZJA KOMISJI z dnia 10 stycznia 2011 r. w sprawie przyjęcia na mocy dyrektywy Rady 92/43/EWG czwartego zaktualizowanego wykazu terenów mających znaczenie dla Wspólnoty składających się na kontynentalny region biogeograficzny (notyfikowana jako dokument nr C(2010) 9669)(2011/64/UE)	Bałtów, Bodzechów, Ćmielów	Regionalna Dyrekcja Ochrony Środowiska w Kielcach	<p>Obszar położony jest w obrębie mezoregionu Przedgórze Łżeczkie. Są to tereny głównie zajęte przez zbiorowiska leśne, w tym bory sosnowe i mieszane, grądy, a także świetliste dąbrowy. Niewielkie powierzchnie zajmują także murawy kserotermiczne. W Ostoi znajduje się rez. Krzemionki Opatowskie, neolityczna kopalnia krzemienia pasiastego, eksploatowana 3500-1800 lat p.n.e. Na powierzchni pola górniczego występuje ok. 1000 szybów, część z nich udostępniona jest zwiedzającym. Murawy kserotermiczne mają charakter wtórny i wykształcają się na dawnych polach pogórnich lub w okolicy nieczynnych wyrobisk wapienia. Obszar położony jest na mniej więcej płaskiej równinie denudacyjnej, w dużej mierze zbudowanej z wapieni jurajskich, pokrytych cienką powłoką piaszczystych i piaszczysto-gliniastych osadów plejstoceniowych. W południowej części rez. Krzemionki Opatowskie występują leje krasowe, doliny erozyjne oraz antropogeniczne deformacje powierzchni w postaci wyrobisk dawnych kamieniołomów. Cały teren jest suchy, pozbawiony zbiorników i cieków wodnych. Na obszarze utrzymują się dosyć duże powierzchnie zajęte przez świetliste dąbrowy i zbiorowiska grądowe. Pozostałe drzewostany mają charakter głównie gospodarczy i stanowią podstawowe fitocenozy obszaru, są to m.in. bór subkontynentalny Peucedano-Pinetum oraz bór suboceaniczny Leucobyro-Pinetum. łącznie stwierdzono tu występowanie 3 typów siedlisk z załącznika I Dyrektywy Siedliskowej, pokrywających</p>

Program Rewitalizacji Gminy Bodzechów na lata 2016-2023

							ponad 16% obszaru. We florze roślin naczyniowych wyróżnia się duża grupa gatunków reliktowych oraz rzadkich i zagrożonych. Występuje tu 6 gatunków zamieszczonych w Polskiej Czerwonej Księdze roślin.
--	--	--	--	--	--	--	--

Źródło: Rejestr RDOŚ pn. „Obszary NATURA 2000 w województwie świętokrzyskim”, stan prawny 03-09-2013r.

Tabela 26 Rezerwaty przyrody występujące na terenie Gminy Bodzechów

L.p.	Nazwa obszaru	Data utworzenia	Powierzchnia [w ha]	Dane aktu prawnego o utworzeniu, ustanowieniu lub wyznaczeniu	Gmina	Opis
1.	Krzemionki Opatowskie	01.05.1995	378,79 ha	Zarządzenie Ministra Ochrony Środowiska, Zasobów Naturalnych i Leśnictwa z dn. 27.06.1995r.	Bodzechów, Ćmielów	Rodzaj rezerwatu: przyrody nieożywione, Typ rezerwatu: fitocenotyczny, Podtyp rezerwatu: nie określono w akcie prawnym, Typ ekosystemu: leśny i borowy, Podtyp ekosystemu: lasów nizinnych. Celem ochrony jest zachowanie ze względów naukowych, dydaktycznych i historycznych rzadkich i chronionych gatunków roślin oraz kopalni krzemienia pasiastego, a także wyrobisk górniczych i śladów obozowisk górników
2.	Lisiny Bodzechowskie	01.07.1959	31,8 ha	Zarządzenie Ministra Leśnictwa i Przemysłu Drzewnego Nr 145 z dnia 5 maja 1959 r. w sprawie uznania za rezerwat przyrody	Bodzechów, Ćmielów	Celem ochrony jest zachowanie ze względów naukowych i dydaktycznych porastającego jary lessowe lasu mieszanego o charakterze zespołu naturalnego.

Źródło: Rejestr RDOŚ pn. „Rezerwaty przyrody w województwie świętokrzyskim”, stan prawny 25-03-2016r

Program Rewitalizacji Gminy Bodzechów na lata 2016-2023

Tabela 27 Obszary Chronionego Krajobrazu na terenie Gminy Bodzechów

L.p.	Nazwa obszaru	Data utworzenia	Powierzchnia [w ha]	Dane aktu prawnego o utworzeniu, ustanowieniu lub wyznaczeniu	Gmina	Sprawujący nadzór nad obszarem	Opis
1.	Obszar Chronionego Krajobrazu Dolina Kamiennej	01.01.1995	72634	Rozporządzenie Nr 12/95 Wojewody Kieleckiego z dnia 29 września 1995 r. w sprawie ustanowienia obszarów chronionego krajobrazu w województwie kieleckim	Kunów, Tartów, Nowa Słupia, Skarżysko Kościelne, Mirzec, Pawłów, Bodzechów, Bałtów, Ćmielów, Skarżysko-Kamienna, Suchedniów, Brody, Łlża, Sadowie, Wąchock, Wierzbica, Starachowice, Waśniów, Mirów, Ostrowiec Świętokrzyski, Sienno, Rzecznów	Marszałek Województwa Świętokrzyskiego	Tereny Obszaru rozciągają się wzdłuż doliny rzeki Kamiennej i jednego z jej prawobrzeżnych dopływów-Kamionki. Ze względu na występujące rudy żelaza i urodzajne gleby brunatne rozwinięte na lessach opatowskich, dolina Kamiennej i położone wzdłuż niej tereny zostały już bardzo dawno zasiedlone i intensywnie zagospodarowane rolniczo, a następnie przemysłowo. Pomimo to zachowało się tutaj bardzo wiele wartości przyrodniczych, krajobrazowych i kulturowych. Szczególnie atrakcyjna jest tutaj szata roślinna, zróżnicowana i bogata ze względu na bardzo urozmaicone siedliska uwarunkowane zmiennym podłożem, rzeźbą terenu, stosunkami wodnymi, a także silnym wpływem działalności człowieka. Do najbardziej wartościowych osobliwości florystycznych należą murawy i zarośla kserotermiczne

Źródło: Rejestr RDOŚ pn. „Obszary chronionego Krajobrazu w województwie świętokrzyskim”, stan prawny 03-09-2013r.

Program Rewitalizacji Gminy Bodzechów na lata 2016-2023

Tabela 28 Pomniki przyrody występujące na terenie Gminy Bodzechów

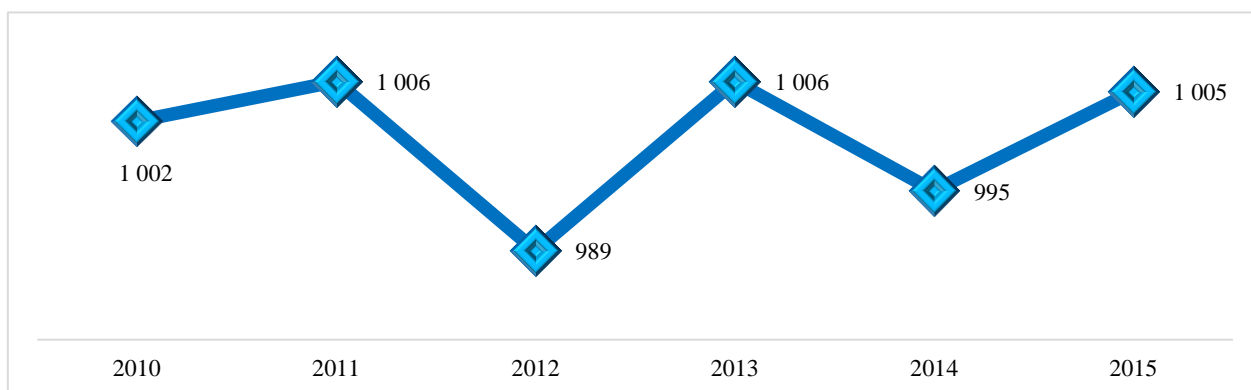
Numer w rej. RDOŚ	Nazwa pomnika przyrody	Data utworzenia	Opis pomnika	Miejscowość	Sołectwo	Nr działki
132	głaz narzutowy	1987-10-02	Owalny głaz w znacznym stopniu zagłębiony w zbocze zapadliska krasowego (lub bardzo starego wyrobiska). Odsłonięta część głazu ma wymiary: obwód - 500 cm, długość - 170 cm, szerokość - 120 cm, wysokość - 100 cm. Zbudowany jest z czerwonego granitu grubozi	Sudół	Sudół	180/1200 (obręb 22)
133	Skała Sfinks	02.10.1987	Skałka mająca kształt baszty o średnicy ok.. 5 m i wysokości do 8 m, oraz bogato urzeźbionych ścianach. Zbudowana jest z piaskowców dolnojurajskich.	Szewna	Szewna	862 (obręb 23)

Źródło: Rejestr RDOŚ pn. „Pomniki przyrody w województwie świętokrzyskim”, stan prawny 25-03-2016r.

Analiza ilościowa problemów w sferze gospodarczej

Analizując sferę gospodarczą wzięto pod uwagę negatywne zjawiska dotyczące niskiego stopnia przedsiębiorczości. Liczba podmiotów gospodarczych na przestrzeni ostatnich lat ulega ciągłym wahaniom. W ostatnim roku możemy zaobserwować wzrost liczby podmiotów działających na terenie gminy. Są to głównie mikroprzedsiębiorstwa zatrudniające do 9 pracowników. Liczba podmiotów wpisanych do rejestru REGON na 1000 mieszkańców od pięciu lat utrzymuje się na tym samym poziomie i wynosi 73 jest to wartość niższa niż dla powiatu ostrowieckiego i województwa.

Wykres 5: Liczba przedsiębiorstw na terenie gminy Bodzechów w latach 2010 -2015



Źródło: opracowanie własne na podstawie danych GUS sierpień 2016r.

Analiza liczby firm zarejestrowanych w poszczególnych sołectwach w rejestrze REGON

Najwięcej podmiotów zarejestrowanych jest w sołectwie Szewna – 226, Bodzechów – 115, Miłków 91. Najmniej podmiotów zarejestrowanych jest w sołectwie Broniszowice -4.

Tabela 29 Liczba podmiotów zarejestrowanych w rejestrze REGON w latach 2013-2015

L.p.	Wyszczególnienie	2013	2014	2015
1.	Przyborów	13	12	11
2.	Bodzechów	121	115	115
3.	Broniszowice	2	4	4
4.	Chmielów	73	72	68
5.	Denkówka	41	36	34
6.	Goździelin	44	45	50
7.	Gromadzice	19	17	19
8.	Jędrzejowice	17	16	17
9.	Jędrzejów	36	28	32
10.	Kosowice	8	9	10
11.	Magonie	27	27	24
12.	Miłków	81	86	91
13.	Mirkowice	9	9	10
14.	Mychów	8	8	7
15.	Mychów-Kolonia	8	6	6
16.	Nowa Dębowa Wola	18	15	19
17.	Podszkodzie	25	24	25
18.	Sarnówek Duży	43	39	40
19.	Sarnówek Mały	2	4	6
20.	Stara Dębowa Wola	30	33	34

Program Rewitalizacji Gminy Bodzechów na lata 2016-2023

21.	Sudół	67	74	70
22.	Szewna	224	226	226
23.	Szwarszowice	25	23	23
24.	Szyby	19	18	18
25.	Świrna	29	33	30
26.	Wólka Bodzechowska	17	16	16

Źródło: GUS, sierpień 2016r.

Liczba nowo powstałych podmiotów w latach 2013-2015 w poszczególnych sołectwach gminy Bodzechów

Potencjał przedsiębiorczości to nie tylko potencjał istniejących podmiotów gospodarczych, ale też potencjał postawy przedsiębiorczej wśród mieszkańców, a więc gotowość do podejmowania aktywności z własnej inicjatywy. Potencjał istniejących przedsiębiorstw jest pośrednim wskaźnikiem obrazującym lokalne szanse na znalezienie zatrudnienia. Natomiast od potencjału postawy przedsiębiorczej zależy gotowość do podejmowania ryzyka: przekwalifikowywania się, poszukiwania lepszej pracy oraz podejmowania własnej działalności gospodarczej.

Tabela 30: Liczba nowo powstałych podmiotów w latach 2013-2015 w sołectwach gminy Bodzechów

Wyszczególnienie	ogółem			Średnia wieloletnia
	2013	2014	2015	
Przyborów	0	1	2	1,5
Bodzechów	13	6	8	13,5
Broniszowice	1	2	0	1,5
Chmielów	14	5	4	11,5
Denkówka	2	0	1	1,5
Goździelin	6	4	10	10
Gromadzice	2	0	3	2,5
Jędrzejowice	3	0	3	3
Jędrzejów	3	1	4	4
Kosowice	0	1	0	0,5
Magonie	2	3	0	2,5
Miłków	4	7	9	10
Mirkowice	1	0	1	1
Mychów	1	0	2	1,5
Mychów-Kolonia	1	1	1	1,5
Nowa Dębowa Wola	0	0	3	1,5
Podszkodzie	5	4	2	5,5
Sarnówek Duży	3	4	0	3,5
Sarnówek Mały	0	1	2	1,5
Stara Dębowa Wola	3	2	5	5
Sudół	9	12	2	11,5
Szewna	18	31	15	32
Szwarszowice	0	2	4	3
Szyby	0	1	0	0,5
Świrna	1	5	2	4
Wólka Bodzechowska	2	2	3	3,5

Źródło: GUS, sierpień 2016r.

W ostatnich trzech latach najwięcej podmiotów gospodarczych zostało zarejestrowanych na terenie sołectw Szewna, Bodzechów, Sudół, Chmielów. W analizowanym okresie najmniej podmiotów zarejestrowano w sołectwie Szyby (1), Mirkowice (1).

Analiza lokalizacji obiektów noclegowo-gastronomicznych

Na podstawie danych Urzędu Gminy Bodzechów przeprowadzono analizę liczby obiektów noclegowo-gastronomicznych (gospodarstwa agroturystyczne, restauracje, bary, pizzerie, pensjonaty, schroniska, itp.) w poszczególnych sołectwach gminy. Tego typu obiektów jest stosunkowo niewiele pomimo dużych walorów turystyczno – wypoczynkowych jakie obszar ten posiada. Gmina Bodzechów położona jest w atrakcyjnym turystycznie obszarze. Z gminą sąsiadują m.in. Ostrowiec Świętokrzyski, Ćmielów oraz znany na całą polską Bałtów. Gmina nie wykorzystuje w pełni swojego potencjału turystycznego. Na terenie gminy brakuje infrastruktury turystycznej, miejsc gdzie mieszkańcy, turyści mogliby spędzać wolny czas..

Obiekty noclegowo – gastronomiczne znajdują się w następujących 10 sołectwach:

- Magonie -1 obiekty noclegowe,
- Goździelin – 1 obiekt noclegowy,
- Sarnówek Duży – 1 obiekty noclegowe,
- Świrna – 1 obiekt noclegowy, 1 gastronomiczny (sezonowy),
- Szewna - 2 obiekty noclegowe, 1 obiekt gastronomiczny,
- Sudół – 2 obiekty gastronomiczne, 1 obiekt noclegowy,
- Miłków – 1 obiekt gastronomiczny,
- Świrna- 2 obiekt gastronomiczny,
- Stara Dębowa Wola - 1 obiekt gastronomiczny,
- Jędrzejów – 1 obiekt noclegowy

Tabela 31 Wykaz gospodarstw agroturystycznych działających na terenie Gminy Bodzechów

L.p.	Nazwa i adres
1.	Gospodarstwo Agroturystyczne „HEBA” Magonie 61
2.	Gospodarstwo Agroturystyczne „U Jakubków” Goździelin 119
3.	Gospodarstwo Agroturystyczne, Sarnówek Duży 6
4.	Gospodarstwo Agroturystyczne „Pod Lasem” Stara Dębowa Wola 23
5.	Gospodarstwo Agroturystyczne „Agroturystyka u Krystyny”, Świrna 13
6.	Gospodarstwo Agroturystyczne Urszula Cieplińska, Szewna, ul. Kielecka 7

Źródło: Dane z Urzędu Gminy w Bodzechowie

Poniżej znajduje się wykaz przedsiębiorstw prowadzących działalność gospodarczą w branży gastronomicznej i noclegowej.

Tabela 32: Restauracje na terenie Gminy Bodzechów

L.p.	Nazwa i adres
1.	Restauracja Panorama, Jędrzejów 84a
2.	Restauracja You&Me, Sudół 42c
3.	Zajazd Leśne Kąty, Sudół 3
4.	Zajazd u Szmula, Miłków, Ostrowiecka 122
5.	Bar, Szewna ul. Armii Krajowej 22
6.	Bar Karczma Leśna, Stara Dębowa Wola
7.	Ogródek Piwny, Świrna 28 (sezonowo)
8.	Restauracja Retro, Świrna 11

Źródło: Dane z Urzędu Gminy w Bodzechowie

Tabela 33: Obiekty noclegowe na terenie gminy Bodzechów

L.p.	Nazwa i adres
1.	Hotel Panorama, Jędrzejów 84a
2.	Zajazd Leśne Kąty, Sudół 3
3.	Pokoje Gościnne, Szewna, ul. Armii Krajowej 22

Źródło: Dane z Urzędu Gminy w Bodzechów, styczeń 2016 r.

Analiza ilościowa problemów w sferze przestrzenno-funkcjonalnej

Analizując sferę przestrzenno-funkcjonalną wzięto pod uwagę negatywne zjawiska dotyczące niewystarczającego wyposażenia w infrastrukturę techniczną i społeczną lub jej złego stanu technicznego, braku dostępu do podstawowych usług lub ich niskiej jakości, niedostosowania rozwiązań urbanistycznych do zmieniających się funkcji obszaru, niskiego poziomu obsługi komunikacyjnej, niedoboru lub niskiej jakości terenów publicznych.

Gospodarka wodno-ściekowa

Metodologia: wzięto pod uwagę czy problem dot. gospodarki ściekowej został rozwiązany. Nie analizuje się gospodarki wodnej, gdyż Gmina jest w 98% zwodociągowana.

Tabela 34 Wskaźnik zwodociągowania gminy

L.p.	Wyszczególnienie	Jednostka miary	Stan na dzień 31.12.2015
1.	Wskaźnik zwodociągowania gminy	%	98
2.	Długość sieci wodociągowej rozdzielczej	km	190,250
3.	Podłączenia wodociągowe prowadzące do budynków mieszkalnych	szt.	3520
4.	Zużycie wody z wodociągów w gospodarstwach domowych	m ³ /miesz./rok	24,91

Źródło: Urząd Gminy Bodzechów

Kanalizacja sanitarna

Gmina Bodzechów jest w **33% skanalizowana**. Poniższa tabela przedstawia podstawowe wskaźniki dotyczące skanalizowania gminy oraz samej miejscowości.

Tabela 35: Kanalizacja sanitarna na terenie Gminy Bodzechów

L.p.	Wyszczególnienie	Jednostka miary	Stan dzień 31.12.2015
1.	Wskaźnik skanalizowania gminy	%	33
2.	Długość sieci kanalizacji sanitarnej	km	75,53
3.	Podłączenia kanalizacyjne prowadzące do budynków mieszkalnych	szt.	1716
4.	Ilość zbiorników bezodpływowych na ścieki	szt.	3205
5.	Ścieki odprowadzane do kanalizacji	m ³ /miesz./rok	33,55

Źródło: Urząd Gminy Bodzechów

Program Rewitalizacji Gminy Bodzechów na lata 2016-2023

Poniższa tabela przedstawia informację nt. posiadanej infrastruktury wodociągowej, kanalizacyjnej i gazowej przez poszczególne sołectwa gminy Bodzechów. Tylko 7 sołectw na 27 jest skanalizowanych. 13 sołectw jest zgazociągowanych.

Tabela 36: infrastruktura w sołectwach gminy Bodzechów

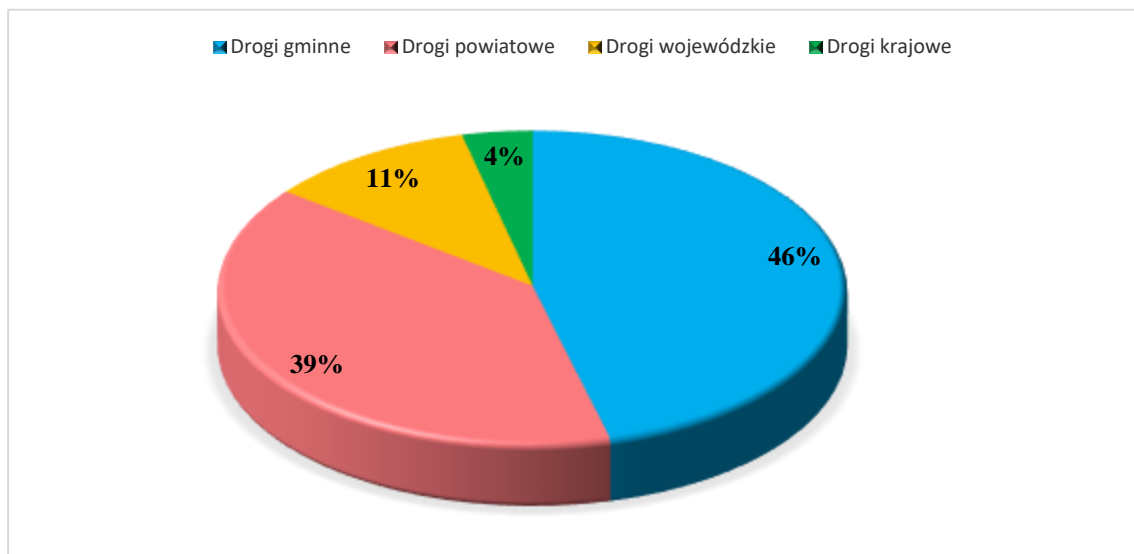
Sołectwo	WODOCIĄG [TAK-1]	KANALIZACJA [TAK-1]	GAZ [TAK-1]
1 Bodzechów	1	1	1
2 Broniszowice	1		
3 Chmielów	1	1	1
4 Denkówek	1	1	1
5 Goździelin	1	1	1
6 Gromadzice	1		
7 Jędrzejowice	1	1	1
8 Jędrzejów	1		1
9 Kosowice	1		
10 Magonie	1		
11 Miłków	1		1
12 Mirkowice	1		
13 Mychów	1		1
14 Mychów Kolonia	1		
15 Nowa Dębowa Wola	1		
16 Podszkodzie	1		1
17 Przyborów	1		
18 Romanów	1		
19 Sarnówek Duży	1		
20 Sarnówek Mały	1		
21 Stara Dębowa Wola	1		
22 Sudół	1		
23 Szewna	1	1	1
24 Szwarszowice	1		1
25 Szyby	1		1
26 Świrna	1	1	1
27 Wólka Bodzechowska	1		
RAZEM	27	7	13

Źródło: Urząd Gminy Bodzechów

Infrastruktura drogowa

Przez teren gminy przebiegają drogi o różnym zasięgu administracyjnym (od dróg krajowych - do gminnych). Część dróg na terenie gminy wymaga modernizacji, naprawy. Istnieje również potrzeba modernizacji infrastruktury około drogowej – budowa chodników, wymiana oświetlenia. Sołectwa gdzie należy wykonać prace modernizacyjne/budowlane z zakresu infrastruktury drogowej to: Szewna, Bodzechów, Chmielów, Jędrzejów, Jędrzejowice, Gromadzice. Poniższy wykres prezentuje długość poszczególnych dróg na terenie gminy.

Wykres 6: Drogi na terenie gminy Bodzechów



Źródło: Opracowanie własne na podstawie danych Urzędu Gminy Bodzechów.

Zabytki wpisane do Rejestru Zabytków Nieruchomych Województwa Świętokrzyskiego

Na terenie gminy znajduje się wiele cennych zabytków. Na uwagę zasługują m.in. **Kościół P.W. Św. Barbary w Mychowie, Kaplica p.w. Św. Anny w Szewnej, Kościół Parafialny P.W. Św. Mikołaja Biskupa w Szewnej, Wiatrak murowany t. zw. Holender” w Szwarszowicach.** Część zabytków wymaga prac konserwatorskich m.in. zabytkowy układ kościelny w Szewnej. Poniższa tabela przedstawia zabytki znajdujące się na terenie gminy wpisane do Rejestru Świętokrzyskiego Wojewódzkiego Konserwatora Zabytków.


Tabela 37 Zabytki na terenie gminy Bodzechów spisane do rejestr zabytków nieruchomych woj. świętokrzyskiego

Miejscowość	Obiekt	Nr rej.	Stan zachowania, materiał	Wiek	Uwagi konserwatorskie
Bodzechów	Obora dworska	459	Murowana	1 poł. XIX	Stan zachowania dostateczny. Dach kryty eternitem do wymiany wg zaleceń konserwatora. Posiada kartę katalogową.
Bodzechów	Park podworski	459	Fragment rezerwatu przyrodniczego „Lisiny Bodzechowskie” pow. 2, 4 ha	XVIII	Park założony na formie zbliżonej do kwadratu. Zachowały się szpalery lipowe na granicach oraz dwu krzyżujących się centralnie alejach. Zaniedbany, wymaga kompleksowej rekultywacji.
Bodzechów	Stajnia dworska	459	Murowana	1 poł. XIX	Stan zachowania dostateczny. Dach eternitowy wymaga wymiany, wskazany remont elewacji
Mychów	Kościół P.W. Św. Barbary	472	Zespół kościoła P.W. Św. Barbary, murowany, zniszczony pożarem w 1921 roku, odbudowany i przebudowany w latach 1922 –1923	Okolo 1741 r.	Stan dobry, zewnątrz zatarte cechy stylowe. Wewnątrz 3 ołtarze rokokowe.
Szewna	Kaplica p.w. Św. Anny	363	Kaplica w obrębie kościoła parafialnego P.W. Św. Mikołaja	XVII w.	

Program Rewitalizacji Gminy Bodzechów na lata 2016-2023

			Biskupa. Murowana, przebudowana. Nadbudowana w 1868 r. z kaplicą Św. Izydora		
Szewna	Kościół Parafialny P.W. Św. Mikołaja Biskupa	363	Kościół murowany, trójnawowy zamknięty od pn. prezbiterium na planie koła, połączonym przewężeniem z nawą główną. W elewacji frontowej dwie flankujące wieże. Styl rokoko. Remontowany w końcu XIX w, i w XX w.	1775 - 1777	Architekt ks. Józef Karśnicki
Szewna	Ogrodzenie cmentarza przy kościele P.W. Św. Mikołaja Biskupa	363	Mur wokół kościoła stanowiący w części skarpę zabezpieczającą dziedziniec , przebudowywany w XVIII i XIX wieku	Wiek XVII.	
Szewna	Taras ze schodami dwubiegowym	363	Taras z rokokową balustradą i dwubiegowym schodami. Usytuowany na przełomie wysokości leżącej wyżej plebanii z ogrodem a kondygnacje niżej położonym dziedzińcem wokół kościoła. Taras usytuowany pomiędzy dwoma budynkami zwanych dziś „wikarówkami”. Styl rokoko, proj. Ks. Józef Karśnicki	1788 r.	
Szewna	Wikarówka (2 bliźniacze)	363	Wikarówka (dwa budynki) usytuowane pomiędzy ogrodem plebanii a dziedzińcem kościoła. Pomiędzy nimi schody. Od strony ogrodu parterowe, od strony kościoła 2 kondygnacje. Styl rokoko. Arch. Ks. Józef Karśnicki	1788 r.	
Szwarszowice	Wiatrak murowany t. zw. Holender”	563	Wiatrak murowany z kamienia łamanego, okrągły, stożkowy z drewnianym okrągłym ruchomym dachem. Wewnątrz kompletne urządzenia młynarskie i drewniane mechanizmy napędowe.	II poł. XIX w.	W 2009 r. wyremontowany przez właściciela

Źródło: Rejestr zabytków nieruchomości woj. świętokrzyskiego (stan z dnia 29.02.2016r.)



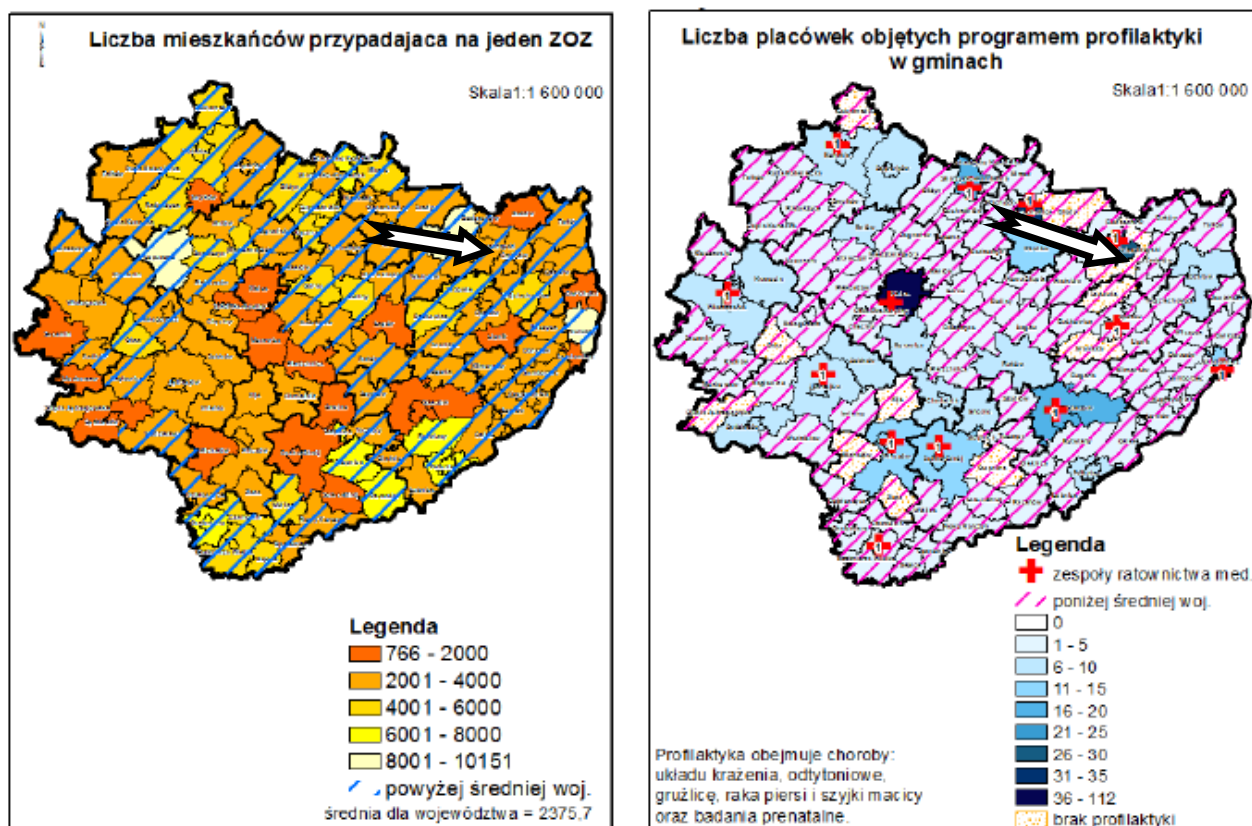
Zdjęcie nr 1 Kościół Parafialny P.W. Św. Mikołaja Biskupa



Zdjęcie nr 2 Wiatrak murowany zwany „Holender”,
źródło: <http://kielce.wyborcza.pl/kielce/51,47262,12320352.html?i=1>

Dostęp do usług zdrowotnych na terenie gminy

Zgodnie z mapą potrzeb gmina charakteryzuje się niskim dostępem do usług, w tym usług zdrowotnych.



Dostęp do świadczeń medycznych w gminie Bodzechów – zapewnia Przychodnia ESKULAP – MED w Bodzechowie ul. Szkolna 7, 27-420 Bodzechów. Eskulap-Med spółka z ograniczoną odpowiedzialnością w Ostrowcu Świętokrzyskim powstała na bazie zlikwidowanego w dniu 29.02.2012r Samodzielnego Publicznego Zakładu Opieki Zdrowotnej na podstawie Uchwały Rady Gminy Nr XIII/77/2011 za dnia 31 sierpnia 2011r . Podstawowym zadaniem statutowym Spółki jest prowadzenie poradni Podstawowej Opieki Zdrowotnej na terenie Gminy Bodzechów.

Ze względu na rozległe położenie gminy, chcąc umożliwić dostępność do świadczeń zdrowotnych opieka prowadzona jest w trzech przychodniach a mianowicie : **Bodzechowie, Szewnie , Sarnówku.**

Spółka obsługuje również pacjentów z gmin ościennych Waśniów, Ćmielów, Sadowie, Ostrowiec Św. Do placówek zadeklarowanych jest 6451 pacjentów w tym:

- Bodzechów – 2510
- Szewna – 3242
- Sarnówek – 699

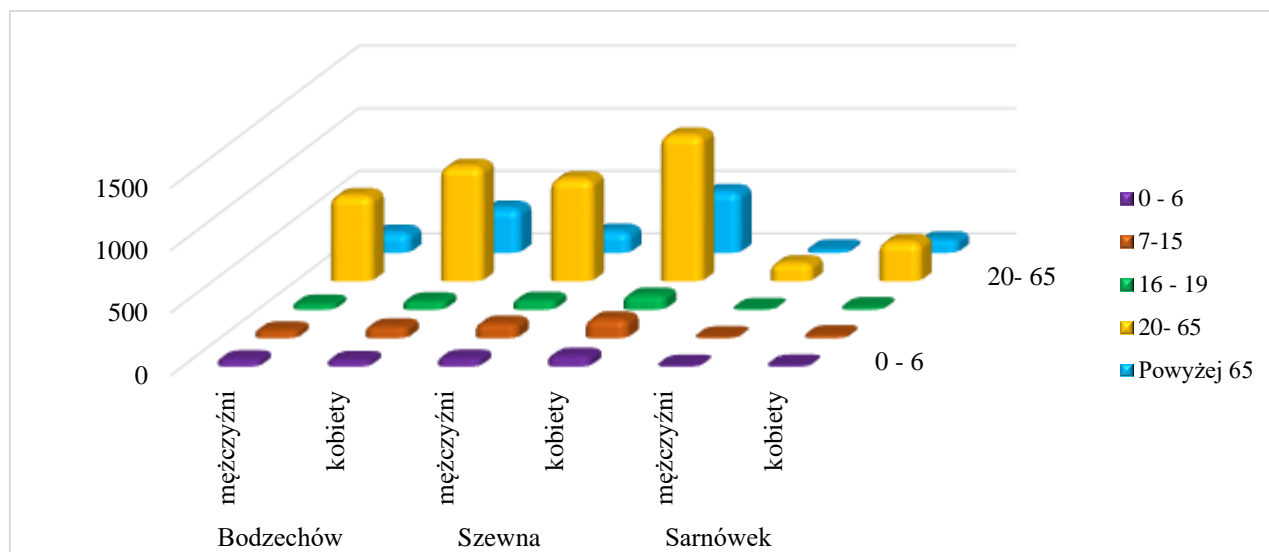
W ty : - na lekarza POZ – 6451

- Pielęgniarki środowiskowe – 6485
- Położna – 2745

Przychodnia ESKULAP – MED działa dość prężnie. Jako pierwsza placówka w województwie świętokrzyski od 2009 r przeprowadza szczepienia w ramach gminnego programu pod nazwą „ Program profilaktyki zakażeń wirusem brodawczaka ludzkiego HPV u dziewcząt w gminie Bodzechów”. Prowadzi również szczepienia w ramach programu z Gminą Ostrowiec Św. pod nazwą „Profilaktyka zakażeń pneumokokowych u dzieci urodzonych w 2013r”.Jako pierwsza placówka w województwie świętokrzyskim w ramach programu edukacyjnego pod nazwą „ Szkoła Cukrzycy” przygotowanego

przez Katedrę i Klinikę Chorób Wewnętrznych i Diabetologii Uniwersytetu Medycznego im. Karola Marcinkowskiego w Poznaniu prowadzi wykłady dla osób z cukrzycą oraz ich rodzin. W cyklu spotkań uczestniczyło i uczestniczy ponad 100 pacjentów. W ramach „Świętokrzyskiego Programu Przychodnie Przyjazne Kombatantom” uczestniczymy w poprawie organizacji udzielania świadczeń zdrowotnych chorym posiadającym status kombatantów i osób represjonowanych, inwalidów wojennych oraz podopiecznych poprzez pierwszeństwo w dostępie do świadczeń. Największą grupą korzystającą z opieki zdrowotnej na terenie gminy Bodzechów są osoby w wieku 20 – 65 lat. Na terenie gminy Bodzechów należy zwiększyć działania z zakresu profilaktyki zdrowotnej w tym celu ośrodki zdrowia należy doposażyć, zmodernizować oraz zwiększyć zatrudnienie personelu medycznego.

Wykres 7: Liczba osób zapisanych do ośrodka zdrowia



Źródło: Opracowanie własne na podstawie danych Urzędu Gminy Bodzechów

Dostęp do edukacji

W 2016 roku na terenie Gminy Bodzechów działalność edukacyjną prowadzi 10 placówek publicznych (2 przedszkola, 6 szkół podstawowych, 2 gimnazja) oraz 2 placówki niepubliczne (2 przedszkola). Gmina Bodzechów jest organem prowadzącym dla szkół funkcjonujących w strukturze następujących jednostek oświatowych:

1. Zespół Szkół Publicznych w Szewnie (Publiczne Przedszkole w Szewnie, Oddział „0”, Publiczna Szkoła Podstawowa w Szewnie)
2. Zespół Szkół Publicznych w Sarnówku (Publiczne Przedszkole w Sarnówku, Oddział „0”, Publiczna Szkoła Podstawowa im. Jana Pawła II w Sarnówku)
3. Zespół Szkół Publicznych w Bodzechowie (Oddział „0”, Publiczna Szkoła Podstawowa im. W. Stefańskiego w Bodzechowie, Publiczne Gimnazjum im. Jana Pawła II w Bodzechowie)
4. Publiczna Szkoła Podstawowa im. Jana Brzechwy w Chmielowie
5. Publiczne Gimnazjum w Szewnie

Dodatkowo na terenie gminy działa:

1. Publiczna Szkoła Podstawowa Miłkowie prowadzona przez Stowarzyszenie Przyjaciół Szkoły Podstawowej w Miłkowie
2. Publiczna Szkoła Podstawowa im. Brygady Armii Ludowej Ziemi Kieleckiej w Szwarszowicach prowadzone przez Stowarzyszenie Przyjaciół Oświaty w Szwarszowicach.

oraz placówki niepubliczne:

1. Niepubliczne Przedszkole „Jaś i Małgosia” w Bodzechowie
2. Niepubliczne Przedszkole przy parafii Św. Mikołaja w Szewnie

Program Rewitalizacji Gminy Bodzechów na lata 2016-2023

Podczas analizy problemów edukacyjnych występujących na terenie gminy wzięto pod uwagę:

- dla szkół podstawowych – zbiorcze wyniki sprawdzianu na zakończenie VI klas,
- dla gimnazjów – zbiorcze wyniki egzaminu gimnazjalnego.

Od kwietnia 2002 roku przeprowadza się powszechny sprawdzian dla uczniów kończących szóstą klasę szkoły podstawowej. Jego celem jest sprawdzenie opanowania umiejętności niezbędnych na wyższym etapie kształcenia. Wyniki sprawdzianu pozwalają na pełniejsze diagnozowanie osiągnięć uczniów. Poniżej przedstawiono dane na temat wyników z egzaminów przeprowadzonych w szkołach podstawowych oraz gimnazjalnych w roku 2014/2015.

Tabela 38. Wyniki szkół podstawowych ze sprawdzianu przeprowadzonego w roku szkolnym 2014/2015

L.p.	Szkoła	Część 1		język polski	matematyka	język angielski	
		Liczba zdających	Wynik %	Wynik %	Wynik %	liczba zdających	wynik %
1.	Publiczna Szkoła Podstawowa im. I Brygady AL. Ziemi Kieleckiej w Szwarszowicach	8	69,20%	71,40%	66,90%	8	78,40%
2.	Publiczna Szkoła Podstawowa im. Jana Pawła II w Zespole Szkół Publicznych w Sarnówku	11	60,10%	65,40%	54,50%	11	67,50%
3.	Publiczna Szkoła Podstawowa im. Jana Brzechwy w Chmielowie	12	70,70%	77,40%	63,80%	12	81,70%
4.	Publiczna Szkoła Podstawowa im. W. Stefańskiego w Bodzechowie	37	61,50%	68,60%	54,10%	37	77,90%
5.	Zespół Szkół Publicznych Publiczna Szkoła Podstawowa w Szewnie	39	66,40%	71,80%	60,80%	39	77,00%
6.	Publiczna Szkoła Podstawowa w Miłkowie	10	65,10%	67,60%	62,50%	10	81,30%

Źródło: Opracowanie własne na podstawie danych Okręgowej Komisji Egzaminacyjnej w Łodzi

Tabela 39. Wyniki szkół gimnazjalnych ze sprawdzianu przeprowadzonego w roku szkolnym 2014/2015 na terenie gminy Bodzechów

Szkoła	Egzamin	W szkole		Gminie	Powiecie	Województwie	Kraju
		Liczba zdających	Wyniki egzaminów w % punktów				
Publiczne Gimnazjum im. Jana Pawła II w Bodzechowie	Język polski	41	53	62	61	61	62
	Historia i WOS	41	56	60	63	63	64
	Matematyka	41	38	41	45	47	48
	Przedmioty przyrodnicze	41	40	44	48	49	50
	Język angielski PP	40	56	62	64	64	67
	Język angielski PR	40	38	42	45	44	48
	Język niemiecki PP	1	100	65	55	56	57
Język niemiecki PR	1	100	47	50	46	41	

Program Rewitalizacji Gminy Bodzechów na lata 2016-2023

Publiczne Gimnazjum w Szewnie	Język polski	102	66	62	61	61	62
	Historia i WOS	102	62	60	63	63	64
	Matematyka	102	42	41	45	47	48
	Przedmioty przyrodnicze	102	46	44	48	49	50
	Język angielski PP	50	66	62	64	64	67
	Język angielski PR	50	45	42	45	44	48
	Język niemiecki PP	39	64	65	55	56	57
	Język niemiecki PR	25	45	47	50	46	41
	Język rosyjski PP	13	55	55	52	54	58

Źródło: Opracowanie własne na podstawie danych Okręgowej Komisji Egzaminacyjnej w Łodzi

Dane przedstawione powyżej wskazują iż wyniki ze sprawdzianów w szkołach podstawowych na terenie gminy są wyższe od średnich dla powiatu. Nieco inaczej wygląda sytuacja w gimnazjum. W Publicznym Gimnazjum im. Jana Pawła II w Bodzechowie z wszystkich przedmiotów (poza językiem niemiecki) wyniki były niższe niż średnia dla powiatu i województwa. W Publicznym Gimnazjum w Szewnej poniżej średniej dla powiatu oraz województwa uzyskano wyniki z historii i WOS, matematyki i przedmiotów przyrodniczych. Uczniowie szkół podstawowych gorzej radzą sobie z przedmiotami ścisłymi. W najbliższym czasie należy dokonać zarówno modernizacji bazy lokalowej jak i dydaktycznej w poszczególnych placówkach edukacyjnych. Ważne jest również doposażenie szkół w sprzęt/pomoce dydaktyczne (m.in. pracowni komputerowych, przyrodniczych czy też matematycznych, itp.). Należy zapewnić dzieciom możliwość uczestnictwa w zajęciach wyrównawczych jak i rozwijających. Należy również zwiększyć zastosowanie nowoczesnych technologii TIK w procesie nauczania. Dzieci w wieku przedszkolnym mają zapewniony dostęp do wychowania przedszkolnego. Na terenie gminy znajduje się 6 punktów przedszkolnych. Nieco inaczej wygląda sytuacja opieki nad dziećmi do lat 3. Na terenie gminy nie funkcjonuje żaden żłobek ani klub dziecięcy.

Dostęp do kultury na terenie gminy

Animatorem działań o charakterze kulturalnym w Gminie Bodzechów jest Urząd Gminy oraz Gminna Biblioteka Publiczna w Bodzechowie, które starają się wychodzić naprzeciw oczekiwaniom potrzebom mieszkańców w tym zakresie. Na terenie gminy podejmowane są liczne inicjatywy kulturalne. W sołectwach zlokalizowane są budynki (świetlice, remizy), które przeznaczone są na działalność kulturalną. Część z nich wymaga modernizacji m.in. w Chmielowie, Gromadzicach, sołectwie Sudół. Budynek strażnicy w Bodzechowie natomiast należy zmodernizować i utworzyć w nim Dom Kultury. Istnieje również potrzeba stworzenia na terenie gminy nowych przestrzeni integracyjno – rekreacyjnych m.in. w Szewnej, gdzie mieszkańcy mogliby się spotykać.

Działalność Biblioteki Publicznej

Gminna Biblioteka Publiczna w Bodzechowie z siedzibą w Szewnie czynna jest od poniedziałku do piątku w godz. 8:30-16:30. Filia w Bodzechowie czynna od poniedziałku do piątku w godz. 9:00-17:00. Bibliotek pełni na terenie gminy funkcję kulturalno – edukacyjną. Co roku organizuje ona działania kulturalne, edukacyjne skierowane do mieszkańców gminy. Stan księgozbioru na dzień 31.12.2015 – wynosi 51278 woluminów. To co niepokoi to coroczny spadek liczby czytelników na terenie gminy. W roku 2015 największą grupę stanowili uczniowie.

Tabela 40: Czytelnicy Gminnej Biblioteki Publicznej według wieku i rodzaju wykonywanego zajęcia za rok 2015

L.p.	Przedział wieku	Liczebność	Rodzaj wykonywanego zajęcia	Liczebność
1.	1 – 5 lat	14	Dzieci	14
2.	6 – 12 lat	324	Uczniowie	670

Program Rewitalizacji Gminy Bodzechów na lata 2016-2023

3.	13 – 15 lat	161	Studenci	80
4.	16 – 19 lat	184	Pracownicy umysłowi	155
5.	20 – 24 lata	94	Robotnicy	74
6.	25 – 44 lata	168	Rolnicy	8
7.	45 – 60 lat	150	Inni zatrudnieni	21
8.	60 lat i więcej	110	Emeryci, renciści	114
9.	-		Pozostali, niezatrudnieni	69

Źródło: Urząd Gminy Bodzechów

Dostęp do infrastruktury kultury jest na terenie gminy dość mocno ograniczony na 27 sołectw w 17 nie ma świetlicy, miejsca gdzie mieszkańcy mogliby się spotkać. Istnieje duża potrzeba zwiększenia dostępu do działań kulturalnych na terenie całej gminy.

Tabela 41 Dostęp do infrastruktury kultury na terenie gminy Bodzechów

Sołectwo	BUDYNEK OSP	BUDYNEK ŚWIETLICY	BRAK TEGO TYPU OBIEKTÓW
1 Bodzechów	1	1	
2 Broniszowice			1
3 Chmielów	1		
4 Denkówek			1
5 Goździelin		1	
6 Gromadzice	1	1	
7 Jędrzejowice	1	1	
8 Jędrzejów			1
9 Kosowice			1
10 Magonie		1	
11 Miłków	1		
12 Mirkowice			1
13 Mychów		1	
14 Mychów Kolonia			1
15 Nowa Dębowa Wola			1
16 Podszkodzie			1
17 Przyborów			1
18 Romanów			1
19 Sarnówek Duży			1
20 Sarnówek Mały			1
21 Stara Dębowa Wola			1
22 Sudół			1
23 Szewna			1
24 Szwarszowice			1
25 Szyby		1	
26 Świrna	1		
27 Wólka Bodzechowska			1
RAZEM	6	7	17

Źródło: Urząd Gminy Bodzechów

Analiza ilościowa problemów w sferze technicznej

Analizując sferę techniczną wzięto pod uwagę negatywne zjawiska dotyczące degradacji stanu technicznego obiektów budowlanych, w tym o przeznaczeniu mieszkaniowym oraz niefunkcjonowaniu rozwiązań technicznych umożliwiających efektywne korzystanie z obiektów budowlanych, w szczególności w zakresie energooszczędności i ochrony środowiska.

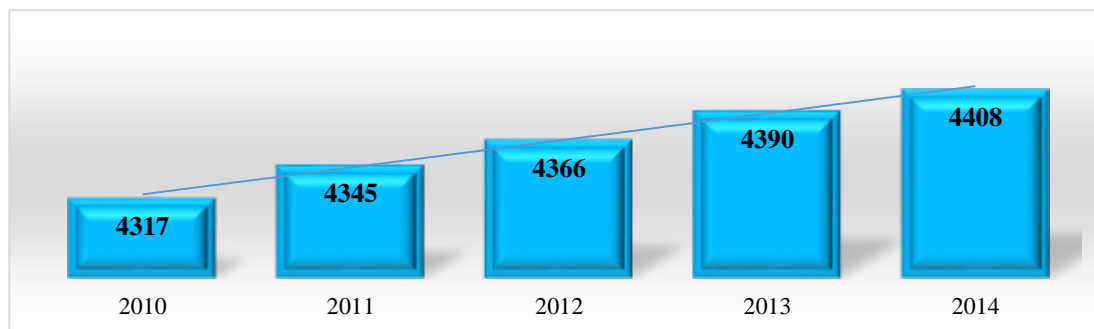
Zasoby mieszkaniowe

Na terenie gminy zlokalizowanych było na koniec 2014 roku **4408 mieszkań**, w których znajdowało się **18136 izb**. Wszystkie mieszkania zlokalizowane na terenie Gminy Bodzechów mają łączną powierzchnię użytkową **377565 m²**, a przeciętna powierzchnia użytkowa mieszkania wynosi **85,65 m²**. Na terenie gminy znajduje się 9 mieszkań socjalnych. Według danych GUS na dzień 31.12.2014r.

- 3464 mieszkania posiadają łazienkę
- 3239 mieszkań wyposażonych jest w centralne ogrzewanie.,
- 40091 mieszkań podpiętych jest do wodociągu.
- 1193 mieszkań podpiętych jest do gazociągu.

Zmiany w ilości mieszkań na terenie Gminy w latach 2010 – 2014 przedstawia poniższy wykres.

Wykres 8: Liczba mieszkań na terenie Gminy Bodzechów w okresie 2010-2014



Źródło: Opracowanie własne na podstawie danych Głównego Urzędu Statystycznego <http://www.stat.gov.pl>

Potrzeby w zakresie infrastruktury szkolnej

Wszystkie budynki, w których zlokalizowane są placówki oświatowe wymagają modernizacji/remontu, w tym również termomodernizacji. Na niektórych obiektach edukacyjnych należy również zamontować instalacje OZE/EWE. Należy również poszerzyć bazę lokalowa przedszkoli aby zapewnić możliwość uczestnictwa w edukacji przedszkolnej wszystkim maluchom z terenu gminy.

Tabela 42 Wykaz podstawowych prac jakie należy wykonać w budynkach oświatowych na terenie Gminy Bodzechów.

Szkoła	Stan techniczny budynków
Zespół Szkół Publicznych w Sarnówku	Stan dobry. Zakres prac jakie należy w najbliższym czasie wykonać to: - malowanie sali gimnastycznej - zamontowanie nowych osłon na grzejniki w sali gimnastycznej - drobne prace remontowe w niektórych pomieszczeniach – uzupełnienie ubytków na ścianach i ich umalowanie - podwyższenie ogrodzenia na boisku szkolnym - zakup i zamontowanie bojlera ogrzewającego wodę poza sezonem grzewczym
Publiczna Szkoła Podstawowa im. Jana Pawła II w Sarnówku	

Program Rewitalizacji Gminy Bodzechów na lata 2016-2023

Zespół Szkół Publicznych w Bodzechowie	Publiczna Szkoła Podstawowa im. W. Stefańskiego w Bodzechowie	Stan wymagający wielu zmian . Zakres prac jakie należy w najbliższym czasie wykonać to: wymiana więźby dachowej, odmalowanie sal gimnastycznych, zmiana podłogi na sali gimnastycznej, wymiana instalacji elektrycznej oraz oświetlenia na energooszczędne, rozbudowa kuchni z magazynem i stołówką (decyzja SANEPIDu), odmalowanie górnego korytarza, dostosowanie budynku dla osób niepełnosprawnych, wyburzenie budynków po „magazynach”, wyrównanie placu przed szkołą, powiększenie parkingu, wykonanie odwodnienia terenu dookoła i przed szkołą, zainstalowanie w budynku hydrantów (decyzja Państwowej Straży Pożarnej), dostosowanie instalacji do obowiązujących przepisów, powiększenie świetlicy, wykonanie termomodernizacji budynku i naprawy elewacji wraz z modernizacją kotłowni, zakupienie szafek dla uczniów do przechowywania ubrań lub zaprojektowanie miejsca na szatnię, stworzenie pomieszczenia dla intendenta oraz jednego pomieszczenia dla woźnych, dostosowanie bloku przedszkolnego zgodnie z obowiązującymi przepisami, zamontowanie barierki na chodniku przed szkołą przy zatoczce autobusowej.
	Publiczne Gimnazjum im. Jana Pawła II w Bodzechowie	Stan dobry . Zakres prac jakie należy w najbliższym czasie wykonać to: -naprawienie dachu nad salą gimnastyczną ze względu na powracające przecieki, pomalowanie części korytarzy, - naprawienie ubytków w nawierzchni hali gimnastycznej, - uzupełnienie drobnych ubytków w elewacji zewnętrznej
Publiczna Szkoła Podstawowa im. Jana Brzechwy w Chmielowie		Stan dobry . Zakres prac jakie należy w najbliższym czasie wykonać to: -ocieplenie budynku szkoły, - odnowienie elewacji(malowanie), - wykonanie utwardzonego dojazdu do przepompowni, - ogrodzenie szkoły, - naprawa nawierzchni tartanowej, - odnowienie terenu wokół szkoły
Publiczna Szkoła Podstawowa w Miłkowie		Stan dobry . Zakres prac jakie należy w najbliższym czasie wykonać to: wymiana instalacji elektrycznej, malowanie: klas, sekretariatu, korytarzy, położenie gładzi szpachlowej,
Zespół Szkół Publicznych w Szewnie	Publiczne Przedszkole w Szewnie	Stan dobry . Zakres prac jakie należy w najbliższym czasie wykonać to: -zmiana nawierzchni parkingu przy przedszkolu, - malowanie sal, - rozbudowa przedszkola.
	Publiczna Szkoła Podstawowa w Szewnie	Stan dobry . Zakres prac jakie należy w najbliższym czasie wykonać to: -malowanie sal lekcyjnych i korytarzy, - cyklinowanie i malowanie sali gimnastycznej, - odwodnienie szkoły, - uzupełnienie elewacji na budynku, - rozbudowa przedszkola i stołówki.
Publiczna Szkoła Podstawowa im. Brygady Armii Ludowej Ziemi Kieleckiej w Szwarszowicach		Stan zadawalający . Zakres prac jakie należy w najbliższym czasie wykonać to: -utwardzenie boiska, - ogrodzenie boiska, - remont kotłowni, - modernizacja instalacji grzewczej

Program Rewitalizacji Gminy Bodzechów na lata 2016-2023

Publiczne Gimnazjum w Szewnie	Stan dobry. Zakres prac jakie należy w najbliższym czasie wykonać to: -przegląd dachu nad budynkiem gimnazjum i hali sportowej, -wymiana drzwi bocznych na hali, -uszczelnienie witryny na łączniku hali, -wymiana szyb na hali i wzmocnienie ramy okiennej, -wymiany rynien na budynku hali.
Niepubliczne Przedszkole „Jaś i Małgosia” w Bodzechowie	Pomieszczenia są wynajmowane od ZSP Bodzechów
Niepubliczne Przedszkole przy parafii św. Mikołaja w Szewnie	Stan dobry. Zakres prac jakie należy w najbliższym czasie wykonać to: -odnowienie elewacji budynku, -położenie nowego, asfaltowego wjazdu do przedszkola, -położenie kostki na placu przy przedszkolu, -dobudowanie pomieszczenia na salę gimnastyczną, która służyłaby też jako sala widowiskowa.

Źródło: dane poszczególnych szkół, maj 2016r.

Zdjęcie nr 3 Szkoła Podstawowa w Szewnej



Źródło: http://www.ugb.pl/calys_art/?id_art=656

Potrzeby adaptacji/doposażenia infrastruktury zdrowotnej

Do problemów na terenie gminy Bodzechów należy zaliczyć nieodpowiadający na zdiagnozowane potrzeby społeczeństwa poziom rozwoju placówek ochrony zdrowia, które wymagają znacznego doinwestowania zarówno w infrastrukturę techniczną jak i specjalistyczny sprzęt medyczny. Niski standard świadczonych usług medycznych jest ściśle powiązany z niewystarczającym wykorzystaniem posiadanych zasobów. W najbliższym czasie należy zmodernizować /wyremontować ośrodek zdrowia w Bodzechowie. Należy wykonać:

- Remont 4 sanitariatów polegający na wymianie drzwi ułożeniu glazury, malowaniu, wymianie osprzętu sanitarnego.
- Remont gabinetu zabiegowego polegający na ułożeniu glazury i malowaniu pomieszczenia oraz wkucie i wymianie pionu kanalizacyjnego
- Remont korytarza poprzez wykonanie ściany działowej wraz z drzwiami z płyt GK malowanie, oraz wkucie i wymianie pionu kanalizacyjnego

Infrastruktura kulturalna

Na terenie gminy funkcjonuje 7 świetlic. Większość sołectw nie posiada tego typu obiektów. Na chwilę obecną na terenie gminy nie ma również Centrum/Domu Kultury. Funkcje instytucji kultury pełni obecnie Biblioteka Publiczna.

Budynek Ochotniczej Straży Pożarnej w Bodzechowie

Budynek w chwili obecnej nie spełnia wymogów oraz oczekiwań, potrzeb mieszkańców gminy. Budynek należy przebudować i utworzyć w nim Gminne Centrum Kulturalne (Dom Kultury) – miejsce spotkań lokalnych grup działania, kół gospodyń wiejskich, miejsce spotkań osób starszych i młodzieży. W budynku należy utworzyć również dostępną dla mieszkańców świetlicę i bibliotekę.

Budynki gminne/OSP

W miejscowościach Chmielów, Jędrzejowice, Jędrzejów, Gromadzice znajdują się budynki które należy zmodernizować i dostosować do pełnienia funkcji kulturalnych. Należy dokonać termomodernizacji oraz zastosować odnawialne źródła energii. Mieszkańcy tychże miejscowości nie mają zapewnionego dostępu do oferty kulturalnej.

Budynki komunalne

Budynki komunalne znajdujące się w sołectwie Bodzechów są w złym stanie technicznym. należy dokonać niezbędnych prac termomodernizacyjnych (wymiana stolarki okiennej i drzwiowej, ocieplenie budynków, wymiana pokrycia dachowego). Niezbędne są również prace dokoła budynków- wykonanie zagospodarowania wokół budynków tj. budowa chodników, placyków i komórek lokatorskich.

Infrastruktura sportowa

Na terenie gminy znajduje się 15 boisk sportowych oraz 2 hale sportowe. Część boisk wymaga modernizacji (wymiany nawierzchni, oświetlenia montażu nowych trybun. Prace należy wykonać m.in. na stadionie w Bodzechowie (remont bieżni). Należy również zmodernizować infrastrukturę sportową znajdującą się przy poszczególnych szkołach.

Tabela 43: Wykaz obiektów sportowych na terenie gminy Bodzechów

L.p.	Lokalizacja	Rodzaj obiektu
1.	Szewna	„Moje Boisko Orlik 2012”
2.	Szewna	Hala Sportowa
3.	Bodzechów	Stadion piłkarski
4.	Bodzechów	Hala Sportowa
5.	Bodzechów	Boisko do piłki nożnej
6.	Miłków	Boisko do piłki nożnej
7.	Szwarszowice	Boisko do piłki nożnej
8.	Świrna	Boisko do piłki nożnej
9.	Chmielów	Centrum Rekreacyjno- Sportowe (boisko do piłki nożnej, koszykówki, siatkówki)
10.	Gromadzice	Boisko do piłki nożnej
11.	Goździelin	Centrum Rekreacyjno- Sportowe (boisko do piłki nożnej, koszykówki, siatkówki)
12.	Wólka Bodzechowska	Boisko do piłki nożnej
13.	Sudół	Centrum Rekreacyjno- Sportowe (boisko do piłki nożnej, koszykówki, siatkówki)
14.	Magonie	Boisko do piłki nożnej

Program Rewitalizacji Gminy Bodzechów na lata 2016-2023

15.	Sarnówek Duży	Boisko do piłki nożnej
16.	Szyby	Boisko do piłki nożnej
17.	Świrna	Boisko do piłki nożnej

Źródło: Urząd Gminy Bodzechów

3. Wyznaczenie obszaru zdegradowanego i obszaru rewitalizacji

Dla potrzeb wyznaczenia obszaru zdegradowanego określono listę wskaźników społecznych, gospodarczych, środowiskowych, przestrzenno – funkcjonalnych oraz technicznych. Dla przestrzennego zobrazowania wyników analizy gminę podzielono zgodnie ze strukturą jednostek pomocniczych – na sołectwa. Dla wydzielonych obszarów pozyskano materiał statystyczny dostępny w zasobach Urzędu Gminy Bodzechów, jak i specjalnie w tym celu wygenerowany przez instytucje zewnętrzne, m.in. Gminny Ośrodek Pomocy Społecznej czy Komendę Policji w Ostrowcu Świętokrzyskim. Materiały uzyskano również z ogólnodostępnych baz m.in. danych Urzędu Statystycznego w Kielcach dane z Banku Danych Lokalnych Okręgowej Komisji Egzaminacyjnej w Łodzi. Następnie materiały te zostały wnikliwie przeanalizowane i na ich podstawie wytypowano obszary gminy znajdujące się w stanie kryzysu tzn. na obszarach tych występują następujące negatywne zjawiska:

- społeczne (w szczególności wzięto pod uwagę dane z GOPS Bodzechów dotyczące liczby osób/rodzin otrzymujących wsparcie zarówno rzeczowe, jak i finansowe. Analizowano dane dotyczące liczby osób/rodzin pobierających zasiłki z powodu bezrobocia, ubóstwa, niepełnosprawności, bezradności w sprawach opiekuńczo wychowawczych dane dotyczące liczby dzieci objętych bezpłatnym dożywianiem itp. Analizując sferę społeczną wzięto dodatkowo pod uwagę sytuację demograficzną w poszczególnych sołectwach w tym w szczególności dane nt. liczby osób do 18 roku życia, dane dotyczące migracji),
- gospodarcze (w szczególności w zakresie niskiego stopnia przedsiębiorczości, słabej kondycji lokalnych przedsiębiorstw),
- środowiskowe (w szczególności w zakresie przekroczenia standardów jakości środowiska, obecności odpadów stwarzających zagrożenie dla życia, zdrowia, ludzi bądź stanu środowiska,
- przestrzenno-funkcjonalne (w szczególności w zakresie niewystarczającego wyposażenia w infrastrukturę techniczną i społeczną, braku dostępu do podstawowych usług lub ich niskiej jakości, niedostosowania rozwiązań urbanistycznych do zmieniających się funkcji obszaru, niskiego poziomu obsługi komunikacyjnej, deficytu lub niskiej jakości terenów publicznych),
- technicznej (w szczególności w zakresie degradacji stanu technicznego obiektów budowlanych, w tym o przeznaczeniu mieszkaniowym, oraz braku funkcjonowania rozwiązań technicznych umożliwiających efektywne korzystanie z obiektów budowlanych, w szczególności w zakresie energooszczędności i ochrony środowiska).

Zgodnie z rozdziałem 3 punkt 3 Wytycznych w zakresie rewitalizacji w programach operacyjnych na lata 2014-2020 obszar zdegradowany – to obszar, na którym zidentyfikowano stan kryzysowy. Dotyczy to najczęściej obszarów miejskich, ale także wiejskich. Obszar zdegradowany może być podzielony na podobszary, w tym podobszary nieposiadające ze sobą wspólnych granic pod warunkiem stwierdzenia sytuacji kryzysowej na każdym z podobszarów. Na podstawie Diagnozy zawartej w rozdziale 2 niniejszego dokumentu analizując kilkanaście różnych wskaźników wyznaczono obszar zdegradowany. Jako obszar zdegradowany wyznaczono sołectwa gdzie zidentyfikowano przynajmniej **3 negatywne** zjawiska społeczne oraz negatywne zjawiska gospodarcze, środowiskowe, funkcjonalno-przestrzenne i techniczne (**łącznie ilość negatywnych zjawisk \geq 6**). Jako jednostki gdzie występują liczne problemy nakładające się zidentyfikowano **sołectwa: Bodzechów, Chmielów, Sudół, Szewna, Miłków, Goździelin, Gromadzice.**

Podobszary zdegradowane obejmują powierzchnię 6146,43 ha, co stanowi 50,31% powierzchni gminy i jest zamieszkiwany przez 7661 osób, tj. 56,47% ogółu mieszkańców gminy Bodzechów. Poniższe tabele przedstawiają podsumowanie analizy wskaźników społecznych, gospodarczych, środowiskowych, funkcjonalno – przestrzennych i technicznych.

Program Rewitalizacji Gminy Bodzechów na lata 2016-2023

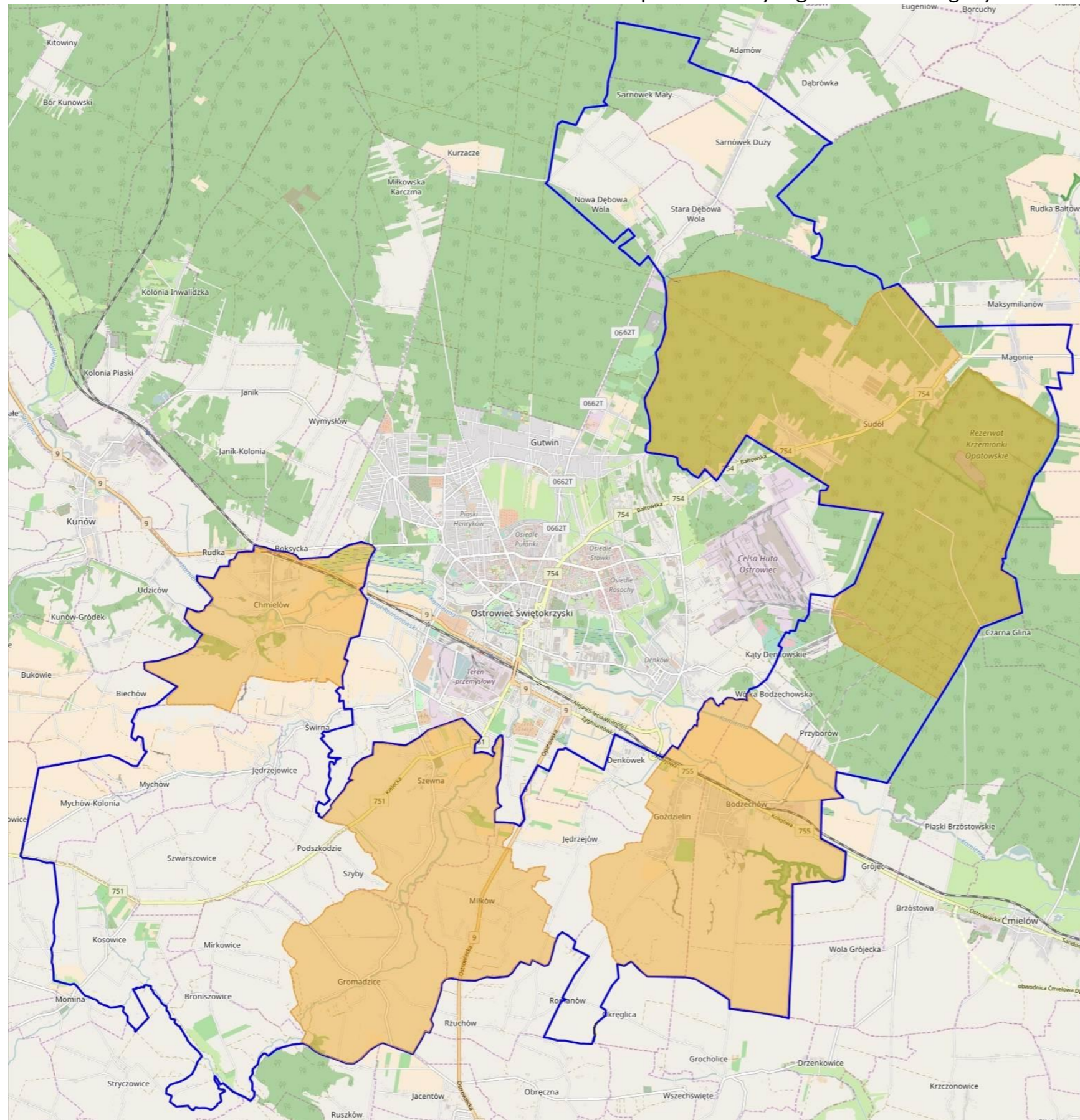
W tabeli poniżej znajdują się zbiorcze dane z przeprowadzonej w rozdziale 2 niniejszego dokumentu diagnozy. Dane liczbowe z poszczególnych sołectw porównano z średnią dla gminy. Sołectwa gdzie wskaźniki znacząco odbiegały od średniej dla gminy uznano za najbardziej zdegradowane.

Tabela 44 Podsumowanie analizy wskaźników społecznych, środowiskowych, gospodarczych, funkcjonalno – przestrzennych, technicznych

I.p.	Nazwa miejscowości	Liczba osób korzystających z pomocy z powodu ubóstwa	Liczba popełnionych przestępstw	Liczba osób korzystających z pomocy z powodu bezrobocia	Niezadawalająca sytuacja demograficzna	PODSUMOWANIE Sfery społecznej	Azbest pozostający do utylizacji	Niezadawalający stan powietrza	Negatywne zjawiska gospodarcze	Negatywne zjawiska funkcjonalno - przestrzenne	Negatywne zjawiska techniczne	PODSUMOWANIE	RAZEM
1.	Bodzechów	105,50	44,67	50,00	TAK	4	111 991,0	TAK	1	1	1	5	9
2.	Broniszowice	10,50	0,67	3,50	TAK	1	70 840,0	TAK	1	-	-	2	3
3.	Chmielów	63,50	8,00	25,50		3	131 065,0	TAK	1	1	1	5	8
4.	Denkówek	25,50	2,33	9,00	TAK	1	70 488,0	TAK	-	-	-	1	2
5.	Goździelin	59,00	8,33	23,00	TAK	4	127 655,0	TAK	-	1	-	3	7
6.	Gromadzice	64,50	8,00	20,50	TAK	4	35 079,0	TAK	-	1	1	3	7
7.	Jędrzejowice	26,00	3,33	14,50	TAK	2	112 640,0	TAK	-	1	1	4	6
8.	Jędrzejów	14,00	2,33	6,00		0	44 396,0	TAK	-	1	1	3	3
9.	Kosowice	7,50	2,00	4,00	TAK	1	124 663,0	TAK	-	-	-	2	3
10.	Magonie	18,00	3,00	7,00		0	62 480,0	TAK	-	-	-	1	1
11.	Miłków	39,00	5,33	15,00	TAK	3	37 063,0	TAK	1	-	1	3	6
12.	Mirkowice	10,50	1,67	4,00	TAK	1	116 127,0	TAK	-	-	-	2	3
13.	Mychów	18,50	3,67	10,00	TAK	1	37 631,0	TAK	-	-	-	1	2
14.	Mychów Kolonia	15,00	0,67	3,50	TAK	1	5 192,0	TAK	-	-	-	1	2
15.	Nowa Dębowa Wola	29,00	2,00	12,00	TAK	1	47 113,0	TAK	-	-	-	1	2
16.	Podszkodzie	20,50	3,67	7,50	TAK	1	78 020,0	TAK	-	-	-	2	3
17.	Przyborów	50,00	12,00	19,00		3	39 248,0	TAK	-	-	-	1	4
18.	Romanów	1,00	0,33	1,00		0	19 078,0	TAK	-	-	-	1	1
19.	Sarnówek Duży	40,50	4,33	18,50	TAK	3	1 760,0	TAK	-	-	-	1	4
20.	Sarnówek Mały	0,00	1,33	0,00		0	132 937,0	TAK	1	1	-	4	4
21.	Stara Dębowa Wola	24,50	5,67	8,50		0	146 739,0	TAK	-	-	-	2	2
22.	Sudół	65,00	11,33	22,00		3	50 186,0	TAK	-	1	1	3	6
23.	Szewna	117,00	16,67	41,00		3	170 456,0	TAK	1	1	1	5	8
24.	Szwarszowice	32,50	5,33	9,00		0	50 633,0	TAK	-	-	1	2	2
25.	Szyby	27,00	1,00	10,00		0	52 393,0	TAK	-	-	-	1	1
26.	Świrna	26,00	0,67	9,50	TAK	1	59 697,0	TAK	-	-	-	1	2
27.	Wólka Bodzechowska	48,00	3,33	18,50		2	86 031,0	TAK	-	-	-	1	3
	Średnia	35,48	5,99	13,78	X	X	74 874,1	X	X	X	X	X	X

Źródło: opracowanie własne

Mapa nr 7 Podobszary zdegradowane na terenie gminy Bodzechów



- Legenda:
- granica gminy
 - podobszary zdegradowane

Wyznaczenie podobszarów rewitalizacji

Zgodnie zapisami z rozdziału 3 pkt 4 Wytycznych, obszar rewitalizacji to obszar obejmujący całość lub część obszaru zdegradowanego, cechującego się szczególną koncentracją negatywnych zjawisk, na którym, z uwagi na istotne znaczenie dla rozwoju lokalnego, zamierza się prowadzić rewitalizację. Obszar rewitalizacji może być podzielony na podobszary, w tym podobszary nieposiadające ze sobą wspólnych granic, lecz nie może obejmować terenów większych niż 20% powierzchni gminy oraz zamieszkałych przez więcej niż 30% mieszkańców gminy. Zgodnie z wyżej przytoczonymi zapisami na terenie Gminy Bodzechów wyznaczonych zostało **pięć podobszarów rewitalizacji**:

- podobszar 1 sołectwo Bodzechów,
- podobszar 2 – fragment sołectwa Szewna,
- podobszar 3 – fragment sołectwa Chmielów,
- podobszar 4 – fragment sołectwa Sudół,
- podobszar 5 – fragment sołectwa Gromadzice.

Dla wyznaczenia zasięgu podobszarów rewitalizacji kierowano się następującymi przesłankami:

1. na podobszarach tych zidentyfikowano wysokie natężenie negatywnych zjawisk w sferze społecznej (bezrobocie, przemoc, niekorzystna sytuacja demograficzna, duża liczba osób korzystających z pomocy GOPS w Bodzechowie). Na każdym z obszarów występują również dodatkowo negatywne zjawiska w sferach:
 - środowiskowej -na terenach w/w podobszarów znajduje się duża ilość azbestu pozostającego do utylizacji a stan powietrza jest niezadawalający. Obszary te posiadają również obszary cenne przyrodniczo, które należy chronić,
 - gospodarczej – czyli niezadawalającej ilości funkcjonujących podmiotów gospodarczych czy też braku podejmowania ryzyka związanego z powstawaniem nowych działalności,
 - funkcjonalno – przestrzennej – m.in. niezadawalającego dostępu usług społecznych (w tym edukacyjnych, zdrowotnych, infrastruktury kultury),
 - technicznej – w sołectwach tych znajdują się niezagospodarowane obszary, które mogłyby pełnić funkcje rekreacyjne, integracyjne.
2. obszary te jednocześnie mają istotne znaczenie dla rozwoju gminy,
3. wybór podobszarów uzyskał całkowitą akceptację zarówno władz lokalnych jak i akceptację społeczną.

Wyznaczone podobszary rewitalizacji zajmują powierzchnię **2185,44 co stanowi 17,89%** powierzchni Gminy Bodzechów. Na podobszarach tych mieszka **4066 mieszkańców, tj. 29,97%** mieszkańców gminy. Zasięg przestrzenny przedstawiono w rozdziale 5

4 Szczegółowa diagnoza podobszarów rewitalizacji oraz skala i charakter potrzeb rewitalizacyjnych

Jednym z najważniejszych elementów Programu Rewitalizacji jest pogłębiona diagnoza obszarów rewitalizacji, która obejmuje analizę czynników i zjawisk kryzysowych oraz lokalnych potencjałów we wszystkich sferach, tj. społecznej, gospodarczej, środowiskowej, przestrzenno- funkcjonalnej.

Analizując różne dane statystyczne w sferze społecznej, gospodarczej, przestrzenno-funkcjonalnej, technicznej oraz środowiskowej jako podobszary rewitalizacji z wysoką liczbą problemów społecznych, środowiskowych, gospodarczych, funkcjonalno- przestrzennych i technicznych oraz największymi potrzebami rewitalizacyjnymi wskazano sołectwo Bodzechów oraz fragmenty sołectwa: Szewna, Chmielów, Sudół, Gromadzice.

Podobszar rewitalizacji nr 1 BODZECHÓW

Bez wątplenia sołectwo to jest wizytówką gminy i ma szczególne znaczenie dla wszystkich jej mieszkańców. Obszar ten charakteryzuje się kumulacją negatywnych zjawisk społecznych, takich jak bezrobocie, przestępczość czy ubóstwo. Na omawianym terenie brakuje ładu przestrzennego, co obniża jego estetykę i funkcjonalność. Budynki komunalne tu zlokalizowane wymagają modernizacji. Na obszarze brakuje infrastruktury turystyczno - rekreacyjnej lub ta istniejąca wymaga modernizacji. Istnieje również potrzeba zaadoptowania przestrzeni publicznej na cele gospodarcze.

Sfera społeczna

Analizując sferę społeczną wzięto m.in. pod uwagę dane dot. bezrobocia, ubóstwa, korzystania z pomocy Gminnego Ośrodka Pomocy Społecznej (dalej także: GOPS), a także niewystarczający dostęp i jakość usług edukacyjnych, zdrowotnych itp..

Według danych Urzędu Gminy w Bodzechowie sołectwo zamieszkuje 1636 osób (stan na 31.12.2015r.) względem roku 2013 liczba mieszkańców nieznacznie wzrosła (wzrost o 26 osób). Spada liczba mieszkańców do 16 r. ż. na terenie sołectwa – na koniec 2015r. takich osób było 237 tj. 14,5% mieszkańców sołectwa (poniżej średniej dla gminy). Liczba ta zmniejszyła się w ciągu ostatnich 3 lat o 0,70% tendencja ta budzą uzasadnione obawy o przyszłość sołectwa.

Wykres 9 Liczba mieszkańców podobszaru rewitalizacji nr 1 w latach 2013-2015



Na terenie podobszaru rewitalizacji głównymi powodami udzielania pomocy i wsparcia przez Gminny Ośrodek Pomocy Społecznej w Bodzechowie w 2015r. było: bezrobocie, ubóstwo, niepełnosprawność, alkoholizm. W poprzednich latach (2013-2014) powyższy ranking wyglądał podobnie. Powody udzielania pomocy i wsparcia według liczby rodzin korzystających z pomocy Gminnego Ośrodka Pomocy Społecznej w Bodzechowie w latach 2014 -2015 r. przedstawiają się następująco:

- 50 rodzin z terenu sołectwa w 2015r. korzystała z pomocy GOPS względem roku 2014 nastąpił spadek o 16 rodzin jednak nadal sołectwo zajmuje wysokie 2 miejsce w gminie jeśli chodzi o liczbę rodzin/osób korzystających z pomocy OSP.

Program Rewitalizacji Gminy Bodzechów na lata 2016-2023

- 57 dzieci z terenu sołectwa objętych było w 2015r. pomocą z zakresu dożywiania (tj. 24,1% dzieci do 16 roku życia zamieszkujących sołectwo). Rok wcześniej liczba ta wynosiła 54 (1 miejsce w gminie).
- 5 rodzin z terenu sołectwa tj. 5,8% ogółu korzystających– pobierało w 2015r. zasiłek stały. W roku 2014 było to 8 rodzin.
- Zasiłek okresowy w 2015r. pobierało 10 rodzin, co stanowiło 18,2% ogółu korzystających.
- Zasiłek celowy pobierały natomiast 18 rodziny (11,1% ogółu rodzin pobierających to świadczenie).
- Wsparciem z powodu bezrobocia zostało objętych w 2015r. 42 rodzin z terenu sołectwa (12,2%) w roku 2014 liczba rodzin wynosiła 58 rodzin (1 miejsce w gminie).
- 28 rodzin z terenu sołectwa pobierało zasiłek z tytułu ubóstwa w 2015r. rok wcześniej pomoc z tego powodu otrzymywało 38 rodzin.
- 12 rodzin tj. 6,7% ogółu w 2015r. korzystało z pomocy GOPS z powodu niepełnosprawności. W roku 2014 z pomocy z tej przyczyny skorzystało 15 rodzin.
- 1 rodzina w 2015r. skorzystała z zasiłku z tytułu długotrwałej lub ciężkiej choroby (4,2% ogółu rodzin korzystających). W roku 2014 z pomocy z tego powodu również skorzystało 5 rodzin.
- 2 rodziny w 2015r. skorzystało z pomocy OPS z powodu bezradność w sprawach opiekuńczo-wychowawczych (w 2014r. były to 3 rodziny).
- 4 rodziny z terenu sołectwa w 2015r. skorzystało z pomocy GOPS z powodu alkoholizmu to o 1 rodzinę więcej niż rok wcześniej.

Bezpieczeństwu publicznemu zagraża przestępczość, która jest zjawiskiem dynamicznym i, podobnie jak społeczeństwo, podlega rozwojowi. Choć stanowi margines życia społecznego poprzez swą intensywność i częstotliwość może mieć wpływ na formowanie się postaw i zachowań ludności oraz odciskać dotkliwie piętno na jej funkcjonowaniu. Jeżeli chodzi o przestępczość to w 2013r. Aż 134 przestępstwa /wykroczenia popełniono na terenie sołectwa w przeciągu 3 ostatnich lat (lata 2014-2015) (1 miejsce w gminie).

Na podobszarze rewitalizacji występuje również niezadawalający dostęp do usług medycznych, opiekuńczych, kulturowych i edukacyjnych oraz niska aktywność społeczna. Na 28 stowarzyszenia działające na terenie gminy zaledwie 4 działa na terenie sołectwa Bodzechów.

Podstawową opiekę zdrowotną mieszkańcom podobszaru rewitalizacji zapewnia Ośrodek Zdrowia w Bodzechowie. Stan techniczny budynku oraz sprzętu medycznego jest jednak wysoce niezadawalający. Starzejące się społeczeństwo wymusza m.in. wprowadzenie ciągłości leczenia oraz zakup nowoczesnego sprzętu medycznego. Placówki edukacyjne działające na podobszarze rewitalizacji należy doposażyć w nowoczesny sprzęt oraz wprowadzić nowe metody nauczania.

Tabela 45. Liczba dzieci uczęszczających do szkół prowadzonych przez Gminę Bodzechów

Placówka	Liczba uczniów			
	2012/2013	2013/2014	2014/2015	2015/2016
Publiczna Szkoła Podstawowa im. W. Stefańskiego w Bodzechowie	184	180	183	200
Publiczne Gimnazjum im. Jana Pawła II w Bodzechowie	141	114	101	97

Źródło: Opracowanie własne na podstawie danych z Gminnego Zespołu Oświatowego w Bodzechowie

Jednym ze wskaźników efektywności nauczania są wyniki egzaminów zewnętrznych. W tabelach poniżej zamieszczone są średnie wyniki egzaminów zewnętrznych uczniów z Gminy Bodzechów. Wyniki

Program Rewitalizacji Gminy Bodzechów na lata 2016-2023

sprawdzianu pozwalają na pełniejsze diagnozowanie osiągnięć uczniów. Poniżej przedstawiono dane na temat wyników z egzaminów przeprowadzonych w szkołach podstawowych oraz gimnazjalnych w roku 2014/2015.

Tabela 46. Wyniki szkół podstawowych ze sprawdzianu przeprowadzonego w roku szkolnym 2014/2015

Szkoła	Część 1		język polski	matematyka	język angielski	
	Liczba zadających	Wynik %	Wynik %	Wynik %	liczba zdających	wynik %
Publiczna Szkoła Podstawowa im. W. Stefańskiego w Bodzechowie	33	58,0%	70,3%	45,6%	33	68,5%

Źródło: Opracowanie własne na podstawie danych Okręgowej Komisji Egzaminacyjnej w Łodzi

Tabela 47. Wyniki szkół gimnazjalnych z egzaminu przeprowadzonego w roku szkolnym 2015/2016 na terenie gminy Bodzechów

Szkoła	Egzamin	W szkole		Gminie	Powiecie	Województwie	Kraju
		Liczba zdających	Wyniki egzaminów w % punktów				
Publiczne Gimnazjum im. Jana Pawła II w Bodzechowie	Język polski	25	53	72	67	69	69
	Historia i WOS	25	48	56	54	56	56
	Matematyka	25	33	47	45	48	49
	Przedmioty przyrodnicze	25	40	52	50	52	51
	Język angielski PP	25	60	66	63	63	64
	Język angielski PR	25	39	46	43	43	45

Źródło: Opracowanie własne na podstawie danych Okręgowej Komisji Egzaminacyjnej w Łodzi

Dane przedstawione powyżej wskazują, iż wyniki ze sprawdzianów w szkole podstawowej są wyższe od średnich dla powiatu. Nieco inaczej wygląda sytuacja w gimnazjum. W Publicznym Gimnazjum im. Jana Pawła II w Bodzechowie ze wszystkich przedmiotów wyniki były niższe niż średnia dla powiatu i województwa. W najbliższym czasie należy dokonać zarówno modernizacji bazy lokalowej jak i dydaktycznej w placówce. Należy zapewnić dzieciom możliwość uczestnictwa w zajęciach wyrównawczych jak i rozwijających. Należy również zwiększyć zastosowanie nowoczesnych technologii TIK w procesie nauczania. Dzieci w wieku przedszkolnym mają zapewniony dostęp do wychowania przedszkolnego na podobszarze rewitalizacji. Nieco inaczej wygląda sytuacja opieki nad dziećmi do lat 3. Na terenie gminy nie funkcjonuje żaden żłobek ani klub dziecięcy.

Zidentyfikowane problemy edukacyjne

1. Uczniowie na wszystkich szczeblach edukacji gorzej radzą sobie z przedmiotami ścisłymi (matematyka, przyroda).
2. Istnieje potrzeba organizacji dodatkowych zajęć wyrównawczych dla uczniów słabszych.
3. Podnoszenie poziomu nauczania poprzez organizację oraz zwiększenie ilości godzin zajęć pozalekcyjnych.
4. Istnieje potrzeba szerszego wdrożenia technologii TIK do procesu nauczania.

Potencjały w sferze społecznej:

Na terenie sołectwa są zarejestrowane 4 organizacje pozarządowe:

- Stowarzyszenie Oświatowe Wsi Bodzechów "Lisiny Bodzechowskie" w Bodzechowie,
- Gminne Stowarzyszenie Gospodyń Wiejskich w Gminie Bodzechów,
- OSP w Bodzechowie,
- Koło Gospodyń Wiejskich Bodzechów.

Pozytywnym zjawiskiem obserwowanym od kilku lat jest przyrost liczby mieszkańców w sołectwie. Względem roku 2013 przybyło 26 mieszkańców.

Jak wynika z powyższych danych na podobszarze rewitalizacji pojawiają się liczne problemy społeczne (m.in. bezrobocie, przestępczość, ubóstwo, niezadawalająca jakość usług społecznych – edukacyjnych, zdrowotnych, starzejące się społeczeństwo itp.). Należy zatem podjąć szereg kompleksowych i wieloaspektowych działań społecznych m.in. działań skierowanych do osób starszych, zagrożonych wykluczeniem społecznym, dzieci w wieku szkolnym aby zniwelować lub zlikwidować występujące tu problemy. Istnieje również potrzeba wspierania i wykorzystywania potencjałów jakie drzemią na tym obszarze. Na terenie Bodzechowa działają stowarzyszenia, które należy wspierać.

Sfera środowiskowa

Analizując sferę środowiskową wzięto pod uwagę w szczególności dane w zakresie przekroczenia standardów jakości środowiska, obecności odpadów stwarzających zagrożenie dla życia, zdrowia, ludzi bądź stanu środowiska. Z danych Urzędu Gminy wynika, iż na terenie podobszaru pozostaje jeszcze do utylizacji 111 911 kg azbestu tj. 5,5 % azbestu pozostającego do utylizacji na terenie gminy,

Jakość powietrza na podobszarze rewitalizacji

Zgodnie z przeprowadzoną przez Wojewódzki Inspektorat Ochrony Środowiska w Kielcach oceną jakości powietrza w województwie świętokrzyskim w 2015 roku obszar sfery świętokrzyskiej (do której należy Gmina Bodzechów) Strefa świętokrzyska uzyskała klasę C z powodu przekroczeń ponad dopuszczalną częstość stężeń 24-godzinnych pyłu PM10 oraz przekroczenia poziomu docelowego benzo(a)pirenu. Podobnie jak Kielce, ze względu na niedotrzymanie poziomu celu długoterminowego ozonu, strefa ta otrzymała klasę D2⁴. Niezadawalająca jakość powietrza na podobszarze rewitalizacji potwierdzają również zebrane dane podczas tworzenia PGN dla gminy Bodzechów. Według nich na terenie gminy w 2014r. emisja dwutlenku węgla wynosiła 46 593,03 Mg/rok.

Sześć sołectwa znajduje się na obszarach zagrożonych powodzią.

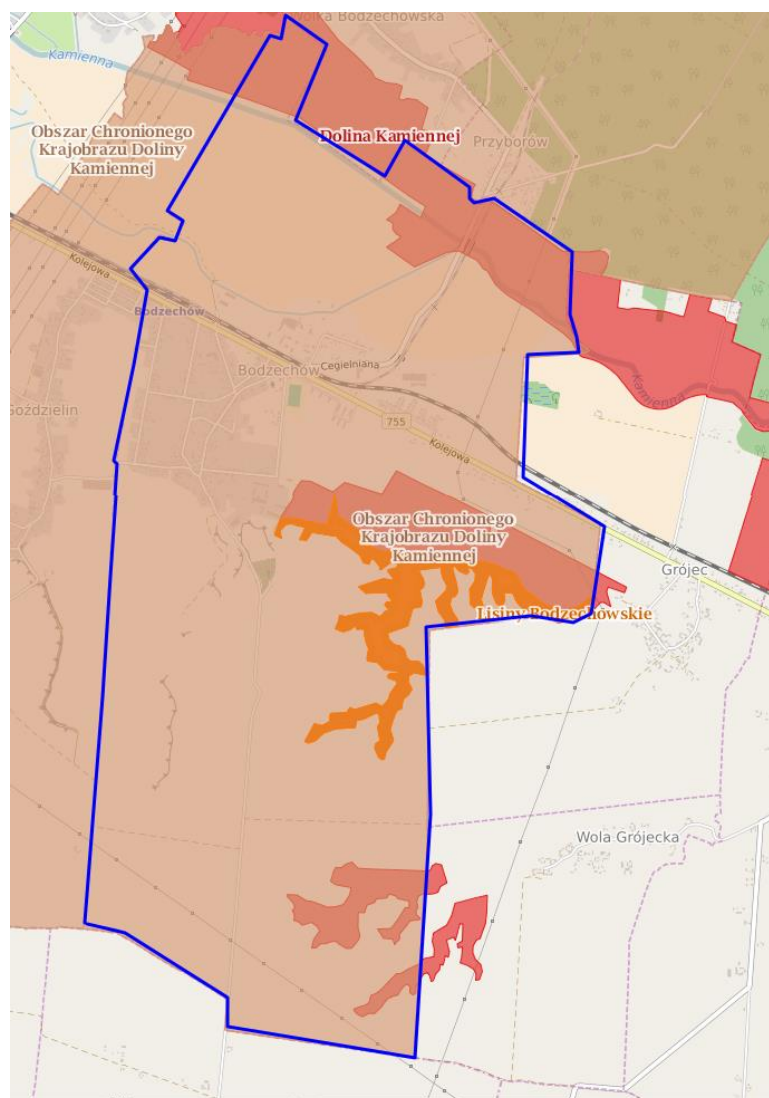
Potencjały w obszarze środowiska

Na terenie podobszaru znajdują się obszary cenne przyrodniczo, które należy objąć szczególną ochroną są to:


- się fragment OBSZARU NATURA 2000 Dolina Kamiennej,
- fragmenty Obszaru Chronionego Krajobrazu Dolina Kamiennej,
- rezerwat Lisiny Bodzechowskie, którego celem jest zachowanie ze względów naukowych i dydaktycznych porastającego jary lessowe lasu mieszanego o charakterze zespołu naturalnego.

Poniższa mapa przedstawia obszary chronione na terenie podobszaru rewitalizacji nr 1.

⁴ klasa C (D2) – jeżeli stężenia zanieczyszczeń na terenie strefy przekraczają poziomy dopuszczalne, poziomy docelowe, poziomy celów długoterminowych (D2)



Mapa nr 8 Obszary chronione na terenie sołectwa Bodzechów,
źródło: <http://geoserwis.gdos.gov.pl/mapy/>

Legenda: ■ Użytki ekologiczne ■ Rezerваты ■ Parki Krajobrazowe ■ Parki Narodowe ■ Obszar Chronionego Krajobrazu ■ Zespoły Przyrodniczo Krajobrazowe ■ Natura 2000 – obszary ptasie ■ Natura 200 Obszary siedliskowe ■ Stanowiska dokumentujące  Pomnik przyrody

W związku z powyższym na analizowanym podobszarze rewitalizacji występują problemy środowiskowe. Analiza stanu środowiska wskazuje na potrzebę przeprowadzenia działań mających na celu m.in.:

- zmniejszenie emisji substancji szkodliwych do środowiska poprzez projekty parasolowe, modernizację oświetlenia, termomodernizację budynków (m.in. budynku szkoły podstawowej), itp.,
- zmniejszenie ilości azbestu pozostającego do utylizacji,
- edukację ekologiczną.

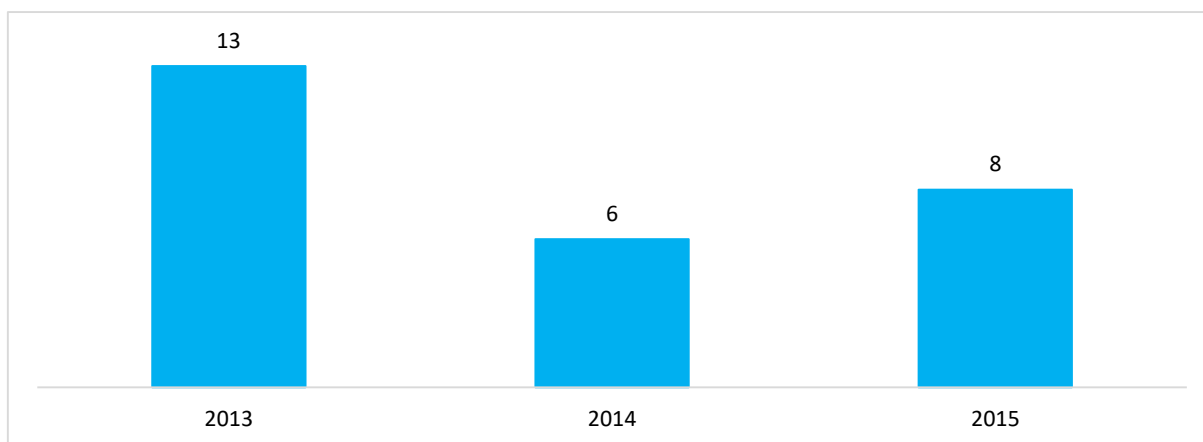
Sfera gospodarcza

Z danych GUS (stan na 31.12.2015r.) wynika iż w Bodzechowie funkcjonują 115 podmiotów wpisanych do rejestru REGON. W stosunku do roku 2013 liczba podmiotów spada o 6. Zdecydowana większość

podmiotów to mikroprzedsiębiorstwa zatrudniające do 9 pracowników. Pomimo dobrej lokalizacji względem atrakcji turystycznych sołectwo ma niewystarczającą bazę gastronomiczno-noclegową.

Potencjał przedsiębiorczości to nie tylko potencjał istniejących podmiotów gospodarczych, ale też potencjał postawy przedsiębiorczej wśród mieszkańców, a więc gotowość do podejmowania aktywności z własnej inicjatywy. Potencjał istniejących przedsiębiorstw jest pośrednim wskaźnikiem obrazującym lokalne szanse na znalezienie zatrudnienia. Natomiast od potencjału postawy przedsiębiorczej zależy gotowość do podejmowania ryzyka: przekwalifikowywania się, poszukiwania lepszej pracy oraz podejmowania własnej działalności gospodarczej. Pośrednim wskaźnikiem postawy przedsiębiorczej jest dynamika rejestrowania nowych podmiotów w bazie REGON ogółem. Z roku na rok zauważalny jest spadek liczby nowo rejestrowanych podmiotów. W 2015 r. było to 8 podmiotów podczas gdy dwa lata wcześniej w 2013 13.

Wykres 10 Liczba nowo powstałych podmiotów na podobszarze rewitalizacji nr 1



Źródło: opracowanie własne

Obszary przemysłowe w Bodzechowie

Na podobszarze rewitalizacji – Bodzechów - znajdują się tereny przemysłowe, na których będą realizowane działania rewitalizacyjne. Tereny przemysłowe zostały włączone do podobszaru rewitalizacji ze względu na potrzebę ich ożywienia. Działania realizowane na tym obszarze przyczynią się do realizacji celu 2 - Stymulowanie przedsiębiorczości i tworzenie miejsc pracy oraz 3 - Podnoszenie poziomu bezpieczeństwa w przestrzeniach publicznych. Na terenie sołectwa funkcjonowała niegdyś cegielnia i betoniarnia (3,01 ha) oraz Zakład obróbki drewna Huty im. M. Nowotki.

Historia przemysłu na terenie Bodzechowa

Większość dóbr ziemskich położonych obecnie na terenach Gminy Bodzechów należała do szlachty. Wyróżniał się tu ród Rawitów mający swoją siedzibę we Mychowie. Do nich należały wsie Goździelin, Jędrzejów, Denków i Bodzechów. Pierwszym znanym z nazwiska dziedzicem Mychowa był Krystyn. W XVI wieku dobra należały do Stanisława Michowskiego z tego samego rodu, założyciela miasta Michowa (w 1564 roku przeniesionego na grunty wsi Denków). Jego syn Kalikst Michowski w roku 1593 sprzedał wsie Denków, Goździelin, Wólkę i Bodzechów Stanisławowi Ramuszowi z Trębanowa. Niebawem wymienione wsie nabył Stanisław Tarnowski, kasztelan sandomierski. W roku 1616 majątności zwane też grocholickimi odsprzedał Januszowi ks. Ostrogskiemu, który dobra ziemskie zwane opatowsko –ćmielowskimi podzielił na klucze: opatowski, ćmielowski, ostrowiecki i grocholicki, zwany też bodzechowskim. Po Januszu Ostrogskim m.in. klucz bodzechowski odziedziczył spowinowacony z nim Franciszek Zasławski. W drodze naturalnego spadku dobra przeszły w posiadanie Aleksandra Dominika Lubomirskiego, potem jego siostry Anny Marii zamężnej z Pawłem Sanguszką. Przy podziale majątku, dobra grocholickie objął Antoni ks. Lubomirski, wojewoda lubelski. Natomiast

klucz ćmielowski i dobra bodzechowskie przeszły jako zastaw w ręce Jana hr. Małachowskiego, który uzyskał prawo własności w 1753 roku. Po śmierci Jana Małachowskiego w 1762 roku w tzw. IV schedzie (4 braci) klucz bodzechowski wart 477.000 złp. przeszedł po perypetiach majątkowych w ręce Jacka hr. Małachowskiego, który w roku 1819 część dóbr składających się m.in. z Denkowa, folwarków: Staw Denkowski, Goździelin, Wólka Bodzechowska, Przyborowie, Staw Bodzechowski, kolonia Dębowa Wola, Kotówka, leśniczówki: Jeziórko i Krzemionki podarował bratankowi Gustawowi hr. Małachowskiemu. Dobra ziemskie Bodzechów zostały skonfiskowane na rzecz skarbu w roku 1834 za udział hr. Gustawa w Powstaniu Listopadowym. W 1848 roku w Radomiu dobra sprzedano na sądowej licytacji. Nabył je Onufry hr. Małachowski, który za kontraktem prywatnym odstąpił je Ignacemu Kotkowskiemu, przedsiębiorcy budowlanemu i dzierżawcy huty żelaza w Bodzechowie. W tym okresie czasu działało w miejscowości **5 zakładów przemysłowych, w tym, cegielnia i wytwórnia alkoholu**. Od 1874 roku drogą spadków liczba właścicieli zaczęła się powiększać, tak że w 1898 roku przed przejęciem dóbr przez powstałe Towarzystwo Akcyjne **Fabryk Żelaza „Bodzechów”** dobra należały do czternaściorga wnucząt i dwóch prawnuków Ignacego Kotkowskiego. W początkach XX w. fabryką w Bodzechowie zarządzał spowinowacony z Kotkowskimi Jan Onufry Gombrowicz, ojciec Witolda Gombrowicza. W roku 1913 dobra bodzechowskie nabył Edward Jankowski. W okresie międzywojennym fabryka żelaza została przekształcona w papiernię. Obecnie jest własnością spółki „Old Kram”. Jej właściciel Arkadiusz Wrona zachował dawny układ zakładu, odnowił budynki fabryczne, a w budynku portierni urządził tymczasową wystawę poświęconą Witoldowi Gombrowiczowi. Natomiast dwór w Bodzechowie wybudowany w XVIII został po II wojnie światowej zniszczony i rozebrany, zaś na majątku ziemskim założono Państwowe Gospodarstwo Rolne zlikwidowane w początkach lat 90-tych ub. wieku.

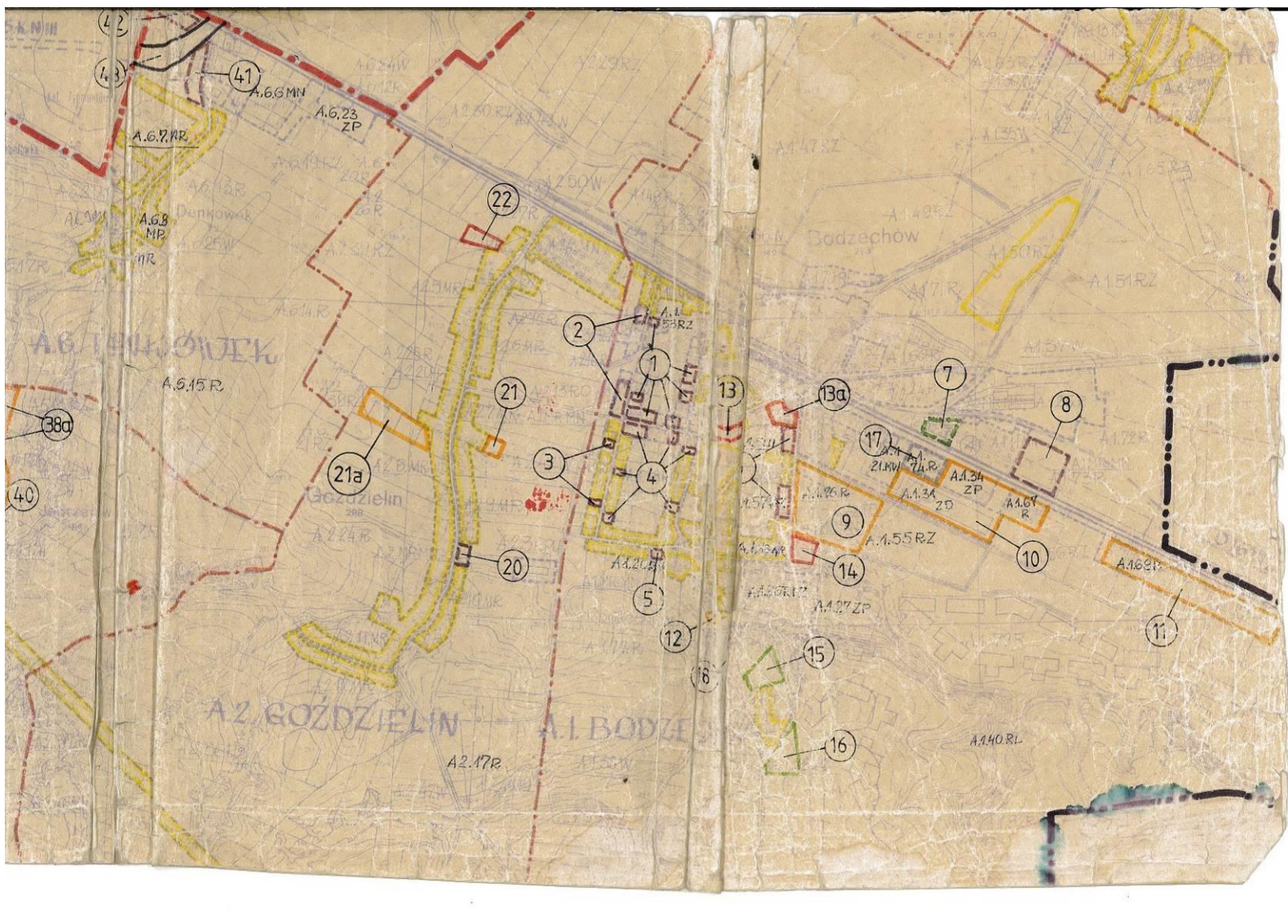
Pomimo, iż przez lata funkcjonowały tu kopalnie, kuźnice, huta z wielkim piecem, walcownia to jedynym starym obiektem przemysłowy, który przetrwał do naszych czasów, są budynki fabryki papieru. Obecnie znajdują się one w rękach prywatnych, zakład wytwarza sklejkę. Najstarsze na terenie obiektu są: komin z 1880 roku oraz budynki z 1890.

ZESPÓŁ FABRYCZNY HUTY „BODZECHÓW”, UL. FABRYCZNA – ZAŁ. 1830 R. PRZEZ IGNACEGO KOTKOWSKIEGO, OD 1912 R. PAIERNIA:

- hala produkcyjna, k. XIX w., l. 40. XX w.,
- budynek administracyjny, ob. portiernia, mur., 1890 r., przebud.,
- odlewnia, ob. budynek biurowy, mur., 1890 r., gruntownie przebudowany XX w.,
- kuźnia, ob. warsztaty, mur., 1869 r., przebudowana 1890 r. i 1953 r.,
- stajnie, ob. garaże, k. XIX w., przebudowane 1959
- magazyn techniczny, k. XIX w., przebudowany 1952 r.,
- pędnia, ob. warsztat elektryczny i magazyn, mur., 1890 r.,
- budynek dawnej stolarni i łaźni, mur., 1890 r., przebud.,
- dawna stolarnia, mur., 1890 r.,
- komin wielkiego pieca, obecnie nie użytkowany, mur. – żel., 1829 r., przebud. 1880 – 1890 r.,
- komin fabryczny mały, mur., ok. 1938 r.,
- kanał roboczy, mur. – ziemn. – drewn., k. XVIII w., przebud. XIX w.,
- szkoła, ob. budynek mieszkalny, mur., 1890 r.,

- 5 -

- A.1.12.-14 MR 9,50 ha. Tereny zrealizowanego budownictwa zagrodowego z możliwością uzupełnienia zabudowy wzdłuż ciągów ulicznych.
- A.1.15-20 RO 14,50 ha. Tereny upraw ogrodniczo-warzywniczych zainwestowane budynkami mieszkalno-gospodarczymi. Możliwość lokalizacji zabudowy mieszkalno-gospodarczej związanej z tym kierunkiem uprawy wyłącznie jako uzupełnienie zabudowy wzdłuż ciągów ulicznych.
- A.1.21.MW 2,30 ha. Tereny zrealizowanego budownictwa mieszkaniowego wysokiej intensywności.
- A.1.22.MW 1,80 ha. Tereny projektowanego budownictwa mieszkaniowego wysokiej intensywności.
- A.1.23.PS 11,70 ha. Tereny magazynowo-składowe na których zlokalizowane są istniejące obiekty:
- baza GOS "Samopomoc Chłopska" w Bodzechowie pow. 1,04 ha.
 - Składnica Drewna Okręgowych Lasów Państwowych. pow. 3,22 ha.
 - Fabryka Papieru w Bodzechowie. pow. 7,04 ha.
- A.1.24.P. 3,01 ha. Tereny przemysłowe cegielni i betoniarni.
- A.1.25.P 6,30 ha. Tereny przemysłowe Zakładu Obróbki Drewna Huty im. M. Nowotki /Modelarnia/.
- A.1.26.RPZ 5,00 ha. Ośrodek Państwowego Gospodarstwa Rolnego w Bodzechowie ze zlokalizowaną bazą produkcji zwierzęcej. Na terenie tym zlokalizowane są zabytkowe obiekty: stajnia, obora oraz piwnica jako pozostałość po cworku.



Na terenie poprzemysłowym należy poprawić infrastrukturę drogową w tym wybudować parking.

Sfera funkcjonalno – przestrzenna

Analizując sferę przestrzenno-funkcjonalną wzięto pod uwagę negatywne zjawiska dotyczące niewystarczającego wyposażenia w infrastrukturę techniczną i społeczną lub jej złego stanu technicznego, braku dostępu do podstawowych usług lub ich niskiej jakości, niedostosowania rozwiązań urbanistycznych do zmieniających się funkcji obszaru, niskiego poziomu obsługi komunikacyjnej, niedoboru lub niskiej jakości terenów publicznych.

Na terenie sołectwa znajduje się wiele cennych zabytków. Część zabytków wymaga prac konserwatorskich. Na terenie podobszaru występuje niezadawalający dostęp do infrastruktury edukacyjnej i sportowej i opiekuńczej.

W budynku Zespołu Szkół w Bodzechowie znajdują się Oddział Przedszkolny, Publiczna Szkoła Podstawowa z salą gimnastyczną oraz Publiczne Gimnazjum. Główne wejście zlokalizowane jest od strony południowej, wejścia dodatkowe od strony północnej, zachodniej i południowej. Budynek jest 2-kondygnacyjny. Ściany budynku murowane, docieplone styropianem grubości 5 cm, wykonane w technologii tradycyjnej, w jednej części przekręty stropodachem a w drugiej więźbą płatwiowokleszczową. Dach nad salą gimnastyczną ma konstrukcję z płyt korytkowych wspartych na kratownicach stalowych. Dach wielospadowy, kryty papą. Stolarka okienna pcv, elewacje otynkowane.

Budynek szkoły należy rozbudować i przebudować o nowy blok kuchenny ze stołówką dla 120 osób (przy jednoczesnym wydawaniu 250 posiłków dziennie), przeprojektowanie przedszkola z rozgraniczeniem komunikacji od PSP i zagospodarowaniem istniejących pomieszczeń bloku kuchennego na świetlice, przebudowa układu konstrukcyjnego istniejącej szkoły – wymiana stropów wraz z zaprojektowaniem nowej więźby dachowej, rozbudowa kotłowni o nowe źródło ogrzewania typu OZE np. pompy ciepła), zaprojektowanie nowych instalacji wewnętrznych dla budynku objętego przebudową i rozbudową z uwzględnieniem oświetlenia wewnętrznego typu LED, wraz z zagospodarowaniem terenu wokół obiektu tj. rozbiórką istniejących budynków gospodarczych, zaprojektowanie nowego utwardzenia z miejscami postojowymi i odwodnieniem terenu wokół szkoły. Salę gimnastyczną należy zmodernizować m.in. wymienić okna.

Do problemów na terenie podobszaru należy zaliczyć nieodpowiadający na zdiagnozowane potrzeby społeczeństwa poziom rozwoju placówek ochrony zdrowia, które wymagają znacznego doinwestowania zarówno w infrastrukturę techniczną jak i specjalistyczny sprzęt medyczny. Niski standard świadczonych usług medycznych jest ściśle powiązany z niewystarczającym wykorzystaniem posiadanych zasobów.

Na terenie podobszaru należy również zwiększyć dostęp do infrastruktury kultury. W tym celu należy zmodernizować i rozbudować budynek OSP. Budynek w chwili obecnej nie spełnia wymogów oraz oczekiwań, potrzeb mieszkańców gminy. Budynek należy przebudować i utworzyć w nim Gminne Centrum Kulturalne (Dom Kultury) – miejsce spotkań lokalnych grup działania, kół gospodyń wiejskich, miejsce spotkań osób starszych i młodzieży. W budynku należy utworzyć również dostępną dla mieszkańców świetlicę i bibliotekę.

Na terenie podobszaru znajduje się stadion piłkarski, boisko do piłki nożnej oraz hala sportowa (przyszkolna). Infrastrukturę sportową należy zmodernizować oraz rozbudować.

Podsumowanie problemów funkcjonalno-przestrzennej:

- na terenie podobszaru (jak i całej gminy) występuje niski dostęp do usług zdrowotnych,

Program Rewitalizacji Gminy Bodzechów na lata 2016-2023

- istnieje potrzeba zwiększenia usług społecznych z zakresu opieki nad dziećmi do lat 3,
- istnieje potrzeba zwiększenia dostępu do usług kulturalnych na terenie sołectwa,
- istnieje potrzeba doposażenia placówek oświatowych na terenie sołectwa oraz podniesienia jakości usług edukacyjnych,
- potrzeba urozmaicenia zajęć dla dzieci w wieku przedszkolnym
- na terenie sołectwa istnieje potrzeba modernizacji infrastruktury sportowej w celu zwiększenia do niej dostępu.
- sołectwo posiada zabytek wpisany do Rejestru Wojewódzkiego Konserwatora Zabytków jest to zespół dworski, nr rej.: 459 z 15.04.1967: A.594/1-4
 - dwie piwnice dworu,
 - stajnia,
 - obora,
 - park, nr rej.: 584 z 11.12.1957Zabytek ten należy objąć szczególną ochroną.
- istnieje potrzeba modernizacji dróg przebiegających przez teren sołectwa oraz budowy na niektórych z nich infrastruktury towarzyszącej np. oświetlenie, chodniki, ciągi rowerowe, itp.
- Istnieje potrzeba zwiększenia poziomu bezpieczeństwa m.in. poprzez instalacje monitoringu w centrum miejscowości doposażenie jednostki OSP.

Zidentyfikowane problemy w sferze technicznej:

- modernizacja w tym termomodernizacja Zespół Szkół Publicznych w Bodzechowie (budynek jest w niezadawalającym stanie technicznym),
- modernizacja budynku Przychodni ESKULAP – MED.,
- modernizacja budynku Ochotniczej Straży Pożarnej w tym zaadoptowanie do pełnienia nowych funkcji m.in. kulturalnych,
- termomodernizacja budynków komunalnych znajdujących się w sołectwie. Budynki komunalne znajdujące się w sołectwie Bodzechów są w złym stanie technicznym. należy dokonać niezbędnych prac termomodernizacyjnych (wymiana stolarki okiennej i drzwiowej, ocieplenie budynków, wymiana pokrycia dachowego). Niezbędne są również prace dokoła budynków- wykonanie zagospodarowania wokół budynków tj. budowa chodników, placyków i komórek lokatorskich.

Podobszar rewitalizacji nr 2 fragment sołectwa SZEWNA

Na terenie podobszaru występuje największa ilość negatywnych zjawisk zarówno społecznych jak i funkcjonalno –przestrzennych, środowiskowych. Sołectwo notuje od kilku lat najwyższy wskaźnik osób korzystających z pomocy Ośrodka Pomocy Społecznej. Na podobszarze występują m.in. takie negatywne zjawiska jak ubóstwo, niska aktywność społeczna, bezrobocie. Jest to sołectwo które zamieszkuje największa liczba mieszkańców gminy.

Sfera społeczna

Według danych Urzędu Gminy w Bodzechowie podobszar zamieszkuje 1101 osób (stan na 31.12.2016r.) względem roku 2015 liczba mieszkańców spadła (o 30 osoby). Największą część społeczeństwa podobszaru stanowi ludność w wieku produkcyjnym tj. w wieku zdolności do pracy. Niepokojącym zjawiskiem na terenie podobszaru jest spadek liczby mieszkańców w wieku przedprodukcyjnym. Spadająca liczba ludzi młodych oraz zmniejszająca się corocznie liczba urodzeń negatywnie wpływają na strukturę demograficzną podobszaru. Poniżej przedstawiamy wykaz ulic wchodzących w skład podobszaru wraz z liczbą mieszkańców.

Tabela 48 Mieszkańcy podobszaru rewitalizacji nr 2

ulica	2016	215
-------	------	-----

Program Rewitalizacji Gminy Bodzechów na lata 2016-2023

Armii Krajowej	90	93
Armii Ludowej	390	402
Krótką	9	9
Wąską	5	5
Górną	68	68
Stanisława Szymańskiego	100	105
Mariana Langiewicza	198	198
Słodową	66	68
Zakanalę	65	71
Źródlaną	50	50
Słoneczną	60	62
RAZEM	1101	1131

Na terenie podobszaru głównymi powodami udzielania pomocy i wsparcia przez Miejsko –Gminny Ośrodek Pomocy Społecznej w Bodzechowie w 2015r. było: ubóstwo, bezrobocie, niepełnosprawność. W poprzednich latach (2013-2014) powyższy ranking wyglądał podobnie. Powody udzielania pomocy i wsparcia według liczby rodzin korzystających z pomocy w latach 2014 -2015 r. przedstawiają się następująco:

- 41 dzieci z terenu sołectwa objętych było w 2015r. pomocą z zakresu dożywiania, rok wcześniej liczba ta wynosiła 40 .
- 4 rodzin z terenu podobszaru (pobierało w 2015r. zasiłek stały. W roku 2014 – 11takich rodzin było 3.
- Zasiłek okresowy w 2015r. pobierały 4 rodziny, co stanowiło 7,3% ogółu korzystających. W roku 2014 liczba rodzin pobierających ten zasiłek również wynosiła 4.
- Zasiłek celowy pobierały natomiast 13 rodziny (7% ogółu).
- Wsparciem z powodu bezrobocia zostało objętych w 2015r. 12 rodzin z terenu podobszaru (28% osób pobierających ten zasiłek w sołectwie) w roku 2014 liczba rodzin wynosiła 16.
- Wzrosła liczba rodzin zamieszkujących podobszar rewitalizacji pobierająca zasiłek z tytułu ubóstwa (17 rodzin w 2015r. wzrost o 3 względem 2014).
- 11 rodzin z terenu podobszaru w 2015r. korzystało z pomocy GOPS z powodu niepełnosprawności. W roku 2014 z pomocy z tej przyczyny skorzystało 12 rodzin.
- 2 rodzin w 2015r. skorzystało z zasiłku z tytułu długotrwałej lub ciężkiej choroby (8,3% ogółu rodzin korzystających). W roku 2014 z pomocy z tego powodu również skorzystały 2 rodziny.

Przestępczość to zbiór czynów zabronionych ustawowo pod groźbą kary, a popełnionych na obszarze danej jednostki terytorialnej. Przestępczość jest zjawiskiem społecznym. Na terenie podobszaru rewitalizacji nr 2 na przestrzeni ostatnich trzech lat popełniono 50 przestępstwa /wykroczenia (2 miejsce w gminie za Bodzechowem).

Tabela 49 Liczba przestępstw wykroczeń popełnionych na terenie podobszaru rewitalizacji nr 2

	2013	% do ogółu	2014	% do ogółu	2015	% do ogółu
Szewna	22	11,5%	16	10,6%	12	8,4%

Źródło: Powiatowa Komenda policji w Ostrowcu Świętokrzyskim

Na 28 stowarzyszenia zaledwie 5 działa na terenie podobszaru rewitalizacji.

Program Rewitalizacji Gminy Bodzechów na lata 2016-2023

Na podobszarze rewitalizacji występuje również niezadawalający dostęp do usług medycznych, opiekuńczych, kulturowych i edukacyjnych. Dostęp do świadczeń medycznych zapewnia Przychodnia ESKULAP – MED w Bodzechowie ul. Szkolna 7, 27-420 Bodzechów. Ze względu na rozległe położenie gminy, chcąc umożliwić dostępność do świadczeń zdrowotnych opieka prowadzona jest w trzech przychodniach a mianowicie : **Bodzechowie, Szewnie , Sarnówku.**

Do placówek zadeklarowanych jest 6451 pacjentów w tym:

- Bodzechów – 2510
- Szewna – 3242
- Sarnówek – 699

W ty : - na lekarza POZ – 6451

- Pielęgniarki środowiskowe – 6485
- Położna – 2745

Stan techniczny budynku w Szewnej oraz sprzętu medycznego jest niezadawalający. Do ośrodka należy zakupić nowoczesny sprzęt medyczny. Poniżej przedstawione zostały dane nt. wyników z egzaminów gimnazjalnych i sprawdzianu 6 klas. Dane te potwierdzają potrzebę wprowadzenia do placówek znajdujących się na podobszarze rewitalizacji zajęć wyrównawczych zwłaszcza z przedmiotów ścisłych. Należy również zwiększyć zastosowanie nowoczesnych technologii TIK w procesie nauczania. Dzieci w wieku przedszkolnym mają zapewniony dostęp do wychowania przedszkolnego.

Tabela 50. Wyniki szkół podstawowych ze sprawdzianu przeprowadzonego w roku szkolnym 2014/2015

Szkoła	Część 1		język polski	matematyka	język angielski	
	Liczba zdających	Wynik %	Wynik %	Wynik %	liczba zdających	wynik %
Zespół Szkół Publicznych Publiczna Szkoła Podstawowa w Szewnie	39	66,40%	71,80%	60,80%	39	77,00%

Źródło: Opracowanie własne na podstawie danych Okręgowej Komisji Egzaminacyjnej w Łodzi

Tabela 51. Wyniki szkół gimnazjalnych ze sprawdzianu przeprowadzonego w roku szkolnym 2014/2015 na terenie gminy Bodzechów

Szkoła	Egzamin	W szkole		Gminie	Powiecie	Województwie	Kraju
		Liczba zdających	Wyniki egzaminów w % punktów				
Publiczne Gimnazjum w Szewnie	Język polski	102	66	62	61	61	62
	Historia i WOS	102	62	60	63	63	64
	Matematyka	102	42	41	45	47	48
	Przedmioty przyrodnicze	102	46	44	48	49	50
	Język angielski PP	50	66	62	64	64	67
	Język angielski PR	50	45	42	45	44	48
	Język niemiecki PP	39	64	65	55	56	57
	Język niemiecki PR	25	45	47	50	46	41
Język rosyjski PP	13	55	55	52	54	58	

Źródło: Opracowanie własne na podstawie danych Okręgowej Komisji Egzaminacyjnej w Łodzi

Potencjały w sferze społecznej:

Na terenie sołectwa jest zarejestrowanych 5 organizacji pozarządowych:

- Fundacja Q-Słońcu w Szewnie,
- Stowarzyszenie Pomocy Osobom Niepełnosprawnym - Idziemy Razem w Szewnie,
- Świętokrzyskie Stowarzyszenie Ludzi z Inicjatywą w Szewnie,
- Stowarzyszenie Ochrony Dziedzictwa Kulturowego Szewny Imienia Księdza Marcina Popiela "Sulima" w Szewnie,
- Koło Gospodyń Wiejskich Szewna.

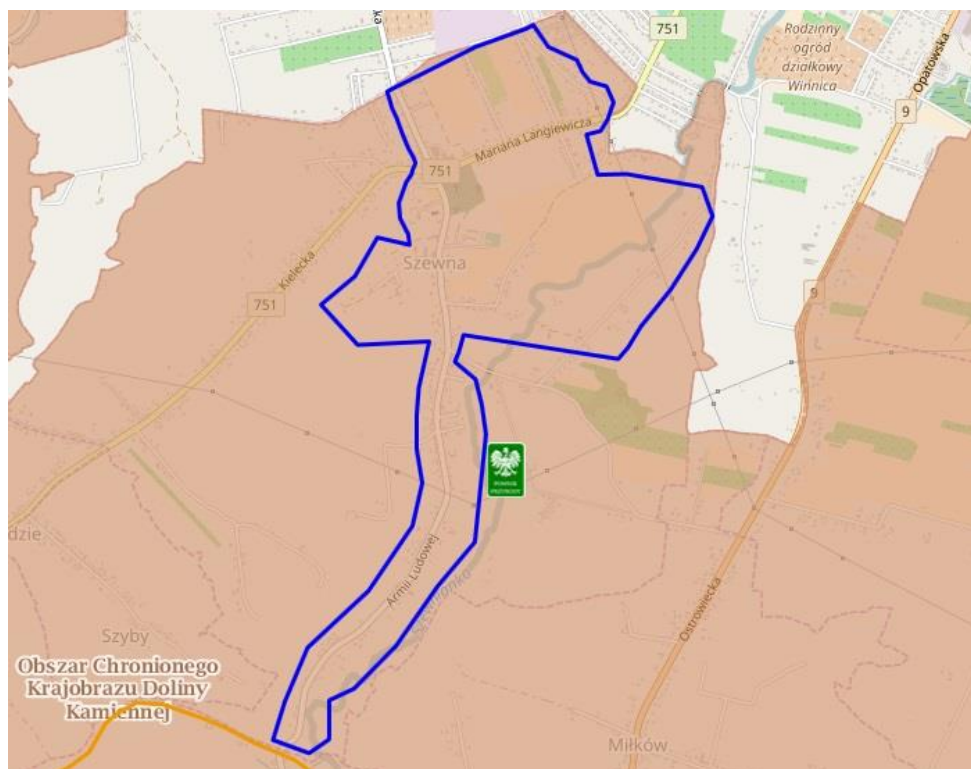
Duży potencjał sołectwa stanowią uzdolnione dzieci i młodzież ucząca się w Zespole Szkół Publicznych w Szewnej.

Jak wynika z powyższych danych na podobszarze rewitalizacji pojawiają się liczne problemy społeczne (m.in. bezrobocie, przestępczość, ubóstwo, niezadawalająca jakość usług społecznych – edukacyjnych, zdrowotnych, starzejące się społeczeństwo itp.). Należy zatem podjąć szereg kompleksowych i wieloaspektowych działań społecznych m.in. działań skierowanych do osób starszych, dzieci w wieku szkolnym aby zniwelować lub zlikwidować występujące tu problemy. Istnieje również potrzeba wspierania i wykorzystywania potencjałów jakie drzeмиą na tym obszarze. Na terenie podobszaru działają stowarzyszenia, które należy wspierać.


Sfera środowiskowa

Według danych UG w Bodzechowie na podobszarze rewitalizacji pozostało jeszcze do utylizacji 120 256 kg azbestu. Podobnie jak w przypadku sołectwa Bodzechów podobszar rewitalizacji nr 2 emituje dużą ilość substancji szkodliwych do środowiska a stan powietrza jest tu niezadawalający. Cały teren podobszaru znajduje się na Obszarze Chronionego krajobrazu Dolina Kamiennej. Na terenie sołectwa znajdują się 1 pomniki przyrody - Sfinks (Skałka mająca kształt baszty o średnicy ok. 5 m i wysokości do 8 m, oraz bogato urzeźbionych ścianach. Zbudowana jest z piaskowców dolnojurajskich).

Mapa nr 9 Obszary chronione na terenie podobszaru rewitalizacji nr 2



Źródło: opracowanie własne na podstawie <http://geoserwis.gdos.gov.pl/mapy/>

Legenda: ■ Użytki ekologiczne ■ Rezerваты ■ Parki Krajobrazowe ■ Parki Narodowe ■ Obszar Chronionego Krajobrazu ■ Zespoły Przyrodniczo Krajobrazowe ■ Natura 2000 – obszary ptasie ■ Natura 200 Obszary siedliskowe ■ Stanowiska dokumentujące  Pomnik przyrody

W związku z powyższym na analizowanym podobszarze rewitalizacji występują problemy środowiskowe. Analiza stanu środowiska wskazuje na potrzebę przeprowadzenia działań mających na celu m.in.:

- zmniejszenie emisji substancji szkodliwych do środowiska poprzez projekty parasolowe, modernizację oświetlenia, termomodernizację budynków (m.in. budynku szkoły podstawowej), itp.,
- zmniejszenie ilości azbestu pozostającego do utylizacji,
- edukację ekologiczną.

Sfera gospodarcza

Na terenie podobszaru działa 226 firmy tj. 22,5% ogółu jednostek gospodarczych. Co roku jest tu również rejestrowanych najwięcej podmiotów gospodarczych (mieszkańcy nie boją się zmian) w 2015r. 15 nowych podmiotów, w 2014 - 31.

Sfera funkcjonalno – przestrzenna

Na terenie podobszaru rewitalizacji występuje niezadawalający dostęp do infrastruktury kultury i dziedzictwa kulturowego. Na podobszarze znajduje się zabytek wpisany do Rejestru Wojewódzkiego Konserwatora Zabytków jest to zabytkowy Zespół kościelny, nr rej.: 363 z 06.03.1967: A596/1-15.

Kościół św. Mikołaj w Szewnie powstał jako zespół architektoniczny, w którego skład wchodzi obok świątyni także interesująco umiejscowione domki dla dwóch księży wikariuszy. Domki usytuowane zostały na rogach cmentarza do czasów austriackiego rozporządzenia, cmentarz znajdował się wokół kościoła). łączy je charakterystyczny balkon, z którego sprowadzają na poziom świątyni bliźniacze

schody. Pod nimi znajduje się grotta z figurą Najświętszej Marii Panny. Plebania ma także podziemne połączenie z oboma wikariatami.



Zdjęcie nr 1 Brama wejściowa do kościoła źródło:

http://ostrowiec.travel/data/mp/_itszczegolygaleria_large/166/p1014455.jpg

Na podobszarze rewitalizacji zidentyfikowano również następujące problemy:

- na terenie podobszaru występuje niski dostęp do usług zdrowotnych,
- istnieje potrzeba doposażenia placówek oświatowych oraz podniesienia jakości usług edukacyjnych,

Tabela 52 Wykaz pomocy do pracowni matematycznej Zespół Szkół Publicznych w Szewnie

L.P.	Wyszczególnienie	ilość
1.	Wizualizer	1
2.	Tablica interaktywna	1
3.	Rzutnik	1
4.	Komputer przenośny	14
5.	Bryły geometryczne	2
6.	Suwak matematyczny dziesiętkowy	1
7.	Regał	1
8.	Regał – 2szt.	2
9.	Przyrząd do demonstracji powstawania brył obrotowych	1

Tabela 53 Wykaz pomocy do pracowni przyrodniczej Zespół Szkół Publicznych w Szewnie

L.P.	Wyszczególnienie	ilość
1.	Witryna	1
2.	Szafa na mapy	1

Program Rewitalizacji Gminy Bodzechów na lata 2016-2023

3.	Zestaw interaktywny z projektorem	1
4.	Mikroskop	1
5.	Szkielet człowieka	1
6.	Tors człowieka z głową	1
7.	Szkielet królika	1
8.	Szkielet ryby	1
9.	Komputer przenośny	6
10.	Teleskop	3
11.	Ogródek meteorologiczny - Szkolna stacja pogodowa	1
12.	Stacja pogodowa - zestaw uczniowski dla 6 grup	1
13.	Zestaw mebli do pracowni przyrodniczej	1
14.	Model ucha	5
15.	Model oka	5
16.	Model języka	3
17.	Model skóry	3
18.	Szkielet kota	1

- istnieje potrzeba zwiększenia dostępu do usług kulturalnych,
- istnieje potrzeba zwiększenia dostępu do edukacji przedszkolnej,
- istnieje potrzeba modernizacji budynków oświatowych wraz z infrastrukturą sportową
- istnieje potrzeba modernizacji dróg przebiegających przez teren sołectwa oraz budowy na niektórych z nich infrastruktury towarzyszącej np. oświetlenie, chodniki, ciągi rowerowe, itp.,
- na terenie sołectwa znajdują się obszary, które należy zmodernizować i nadać im nowe funkcje np. Plac ks. Popiela - adaptacja pod usługi turystyczno-rekreacyjne.

Zidentyfikowane problemy w sferze technicznej:

Istniejące potrzeby:

- rozbudowa oraz modernizacja Zespół Szkół Publicznych w Szewnej (Szkoła Podstawowa, Gimnazjum).

Zespół Szkół Publicznych w Szewnej	Publiczne Przedszkole w Szewnej	Zakres prac jakie należy w najbliższym czasie wykonać to: -zmiana nawierzchni parkingu przy przedszkolu, - malowanie sal, - rozbudowa przedszkola.
	Publiczna Szkoła Podstawowa w Szewnej	Zakres prac jakie należy w najbliższym czasie wykonać to: -malowanie sal lekcyjnych i korytarzy, - cyklinowanie i malowanie sali gimnastycznej, - odwodnienie szkoły, - uzupełnienie elewacji na budynku, - rozbudowa przedszkola i stołówki.

Podobszar rewitalizacji nr 3 fragment sołectwa CHMIELÓW

Obszar ten charakteryzuje się kumulacją negatywnych zjawisk społecznych, takich jak przestępczość, marazm społeczny. Dodatkowo na terenie sołectwa zdiagnozowano negatywne zjawiska środowiskowe, przestrzenno – funkcjonalne i techniczne.

Sfera społeczna

Program Rewitalizacji Gminy Bodzechów na lata 2016-2023

Według danych Urzędu Gminy w Bodzechowie podobszar zamieszkuje 299 osób (stan na 31.12.2016r.) względem roku 2015 liczba mieszkańców wzrosła o 2 osoby. Największą część społeczeństwa podobszaru stanowi ludność w wieku produkcyjnym tj. w wieku zdolności do pracy 61,87%.

Wiek emerytalny osiągnęło 22,74% mieszkańców podobszaru. W wieku przedprodukcyjnym w roku 2016 podobszar zamieszkiwało 15,38% ogółu mieszkańców. Niepokojącym zjawiskiem na terenie podobszaru jest spadek liczby mieszkańców młodych.

Tabela 54 Mieszkańcy podobszaru rewitalizacji nr 3 w podziela na wiek

Chmielów	2016	0-6		7-15		16-19		20-60		20-65		60		65	
		K	M	K	M	K	M	K	M	K	M	K	M	K	M
Kunowska	121	4	4	4	6	4	3	34	36	17	9				
Ostrowiecka	142	5	5	4	5	4	4	37	45	23	10				
Gajowa	11	1	1	0	3	0	0	3	3	0	0				
Jeziórko	25	0	3	0	1	0	0	4	8	6	3				

Na terenie podobszaru rewitalizacji głównymi powodami udzielania pomocy i wsparcia przez Gminny Ośrodek Pomocy Społecznej w 2015r. było: niepełnosprawność, ubóstwo, bezrobocie. W poprzednich latach (2013-2014) powyższy ranking wyglądał podobnie. Powody udzielania pomocy i wsparcia według liczby rodzin korzystających z pomocy Gminny Ośrodek Pomocy Społecznej w Bodzechowie w latach 2014 -2015 r. przedstawiają się następująco:

- 30 dzieci z terenu podobszaru objętych było w 2015r. pomocą z zakresu dożywiania
- 2 rodzin z terenu podobszaru tj. 2,3% ogółu korzystających– pobierało w 2015r. zasiłek stały. W roku 2014 były to 3 rodzin.
- Zasiłek okresowy w 2015r. pobierało 3 rodzin, co stanowiło 5,5% ogółu korzystających. Względem roku poprzedniego liczba osób korzystających z tego świadczenia nie zmieniła się.
- Zasiłek celowy pobierały natomiast 13 rodziny (9,38% ogółu rodzin pobierających to świadczenie), względem roku 2014 nastąpił spadek o 2 rodziny.
- Wsparciem z powodu bezrobocia zostało objętych w 2015r. 5 rodzin z terenu podobszaru w roku 2014 liczba rodzin wynosiła 7.
- 5 rodzin z terenu podobszaru pobierało zasiłek z tytułu ubóstwa w 2015r. rok wcześniej pomoc z tego powodu również otrzymywało 5 rodzin.
- 6 rodzin w 2015r. korzystało z pomocy GOPS z powodu niepełnosprawności. W roku 2014 z pomocy z tej przyczyny skorzystało 5 rodzin.
- 1 rodzina w 2015r. skorzystało z zasiłku z tytułu długotrwałej lub ciężkiej choroby (4,2% ogółu rodzin korzystających).

Na terenie podobszaru w ostatnich trzech latach popełniono 24 przestępstwa /wykroczenia. W przeciwieństwie do pozostałych podobszarów na terenie Chmielowic zauważalny jest stopniowy wzrost przestępczości.

Tabela 55 Przestępstwa/wykroczenia popełnione na podobszarze rewitalizacji nr 3 w latach 2013-2015

	2013	% do ogółu	2014	% do ogółu	2015	% do ogółu
Chmielów	6	3,1%	8	5,3%	10	7,0%

Na 28 stowarzyszenia zaledwie 3 działa na terenie sołectwa Chmielów

Program Rewitalizacji Gminy Bodzechów na lata 2016-2023

Obszar ten charakteryzuje się niską aktywnością społeczną potwierdza to zarówno ilość działających tu organizacji pozarządowych jak i frekwencja z udziału w wyborach prezydenckich. Frekwencja w Chmielowie była jedną z najniższych w gminie i wynosiła zaledwie 44,22%. Na terenie podobszaru istnieje również potrzeba zwiększenia jakości usług edukacyjnych m.in. poprzez doposażenie szkoły podstawowej oraz wprowadzenie nowych metod nauczania m.in. opartych na metodzie eksperymentu, warsztatu, zajęcia w plenerze. W tym celu należy zakupić nowoczesny sprzęt i pomoce dydaktyczne.

Tabela 56 Wykaz pomocy do pracowni matematycznej - Publiczna Szkoła Podstawowa im. Jana Brzechwy w Chmielowie

L.P.	Wyszczególnienie	ilość
1.	Zestaw interaktywny z tablicą SMART Board M680	1
2.	Notebook Acer Aspire ES1-531	3
3.	Bryły obrotowe. Komplet 6 sztuk.	2
4.	Bryły. Wielościany prawidłowe. Komplet 6 sztuk.	2
5.	Klocki przestrzenne Geo - zestaw klasowy	3
6.	Przyrząd do demonstracji powstawania brył obrotowych	1
7.	Budujemy szkielety brył	4
8.	Budujemy szkielety brył - karty pracy 2	20
9.	Tarcza zegarowa demonstracyjna	5
10.	Bryły ułamkowe magnetyczne - 20 elementów	5
11.	Listwy magnetyczne - ułamki zwykłe	5
12.	Ułamki w kole - 10 cm - uczniowskie - 51 elementów	20
13.	Ułamki w kwadracie - 10 cm - uczniowskie - 51 elementów	20
14.	Eduterapeutica Dyskalkulia	1
15.	Linijka arytmetyczna -15/+15 z klockami	25
16.	Prostokątny układ współrzędnych - magnetyczny	3
17.	Karty Grabowskiego zestaw	10
18.	Tablica z przyborami szkolnymi magnetyczna pionowa	2
19.	Matematyka nie musi być trudna (licencja wielostanowiskowa)	2
20.	eduSensus Matświat - Terapia Pedagogiczna. Pakiet pełny - 5 części	1
21.	Dyskalkulia (licencja wielostanowiskowa)	2
22.	LOGOmocja Licencja szkolna (komplet)	1
23.	Microsoft Office Home and Students 2010 32-bit/x64 PL	5
24.	Waga szalkowa z przesuwnikiem	4
25.	Sześciany o różnej ciężkości	4

Potencjały w sferze społecznej:

Na terenie sołectwa są zarejestrowane 3 organizacje pozarządowe:

- Fundacja Wspierania i Ochrony Zwierząt Domowych "Hug-Dog" w Chmielowie
- OSP w Chmielowie,
- Koło Gospodyń Wiejskich Chmielów

Program Rewitalizacji Gminy Bodzechów na lata 2016-2023

Duży potencjał sołectwa stanowią uzdolnione dzieci i młodzież ucząca się w Publicznej Szkole Podstawowej im. Jana Brzechwy w Chmielowie. W roku 2014/2015 w szkole w Chmielowie uczniowie osiągnęli drugi najlepszy wynik w gminie z egzaminów 6 klasisty

Tabela 57. Wyniki szkół podstawowych ze sprawdzianu przeprowadzonego w roku szkolnym 2014/2015

Szkoła	Część 1		język polski	matematyka	język angielski	
	Liczba zadających	Wynik %	Wynik %	Wynik %	liczba zdających	wynik %
Publiczna Szkoła Podstawowa im. Jana Brzechwy w Chmielowie	12	70,70%	77,40%	63,80%	12	81,70%

Źródło: Opracowanie własne na podstawie danych Okręgowej Komisji Egzaminacyjnej w Łodzi

Sfera środowiskowa

W Chmielowie pozostało jeszcze do utylizacji 131 065 kg azbestu tj. 6,5 % azbestu pozostającego do utylizacji na terenie gminy (4 miejsce w gminie).

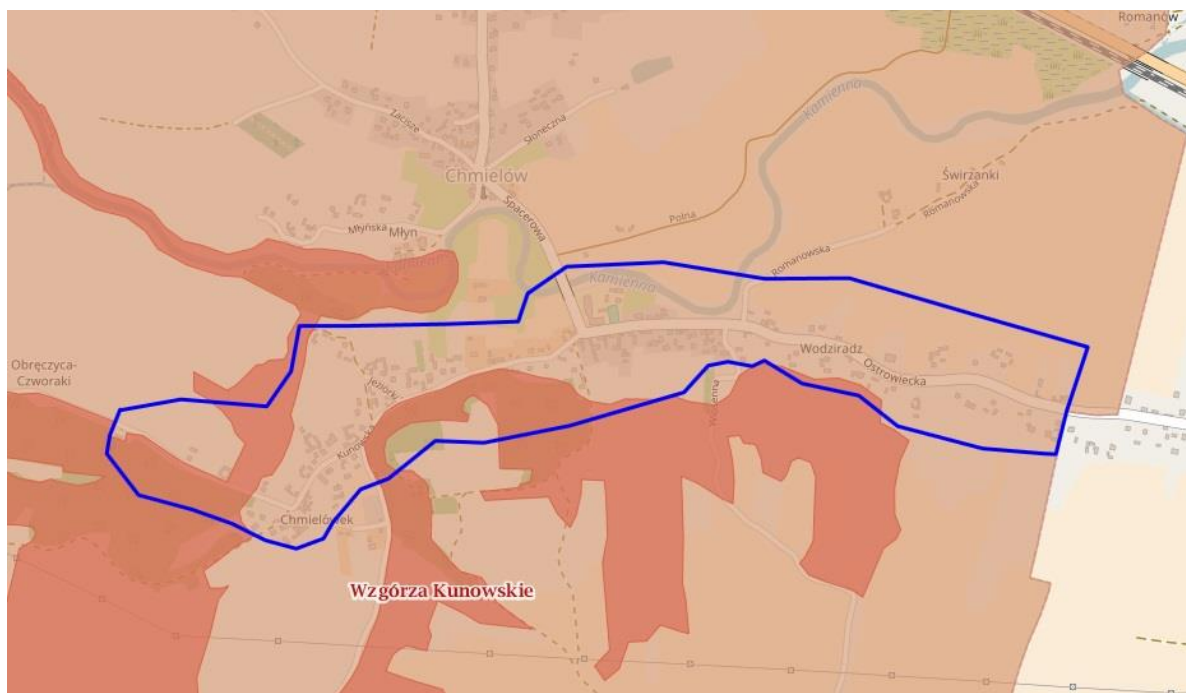
Jakość powietrza na podobszarze rewitalizacji

Zgodnie z przeprowadzoną przez Wojewódzki Inspektorat Ochrony Środowiska w Kielcach oceną jakości powietrza w województwie świętokrzyskim w 2015 roku obszar sfery świętokrzyskiej (do której należy Gmina Bodzechów) Strefa świętokrzyska uzyskała klasę C z powodu przekroczeń ponad dopuszczalną częstość stężeń 24-godzinnych pyłu PM10 oraz przekroczenia poziomu docelowego benzo(a)pirenu. Podobnie jak Kielce, ze względu na niedotrzymanie poziomu celu długoterminowego ozonu, strefa ta otrzymała klasę D2⁵. Niezadawalająca jakość powietrza na podobszarze rewitalizacji potwierdzają również zebrane dane podczas tworzenia PGN dla gminy Bodzechów. Według nich na terenie gminy w 2014r. emisja dwutlenku węgla wynosiła 46 593,03 Mg/rok.


Potencjały w obszarze środowiska:

- Na terenie podobszaru znajduje się fragment OBSZARU NATURA 2000 Wzgórze Kunowskie PLH260039,
- Cały podobszar znajduje się na terenie Obszaru Chronionego Krajobrazu Dolina Kamiennej.

⁵ klasa C (D2) – jeżeli stężenia zanieczyszczeń na terenie strefy przekraczają poziomy dopuszczalne, poziomy docelowe, poziomy celów długoterminowych (D2)



Mapa nr 10 Obszary chronione na podobszarze rewitalizacji nr 3, źródło:
<http://geoserwis.gdos.gov.pl/mapy/>

Legenda: ■ Użytki ekologiczne ■ Rezerваты ■ Parki Krajobrazowe ■ Parki Narodowe ■ Obszar Chronionego Krajobrazu ■ Zespoły Przyrodniczo Krajobrazowe ■ Natura 2000 – obszary ptasie ■ Natura 200 Obszary siedliskowe ■ Stanowiska dokumentujące  Pomnik przyrody

W związku z powyższym na analizowanym podobszarze rewitalizacji występują problemy środowiskowe. Analiza stanu środowiska wskazuje na potrzebę przeprowadzenia działań mających na celu m.in.:

- zmniejszenie emisji substancji szkodliwych do środowiska poprzez projekty parasolowe, modernizację oświetlenia, termomodernizację budynków (m.in. budynku szkoły podstawowej), itp.,
- zmniejszenie ilości azbestu pozostającego do utylizacji,
- edukację ekologiczną.

Sfera gospodarcza

Z danych GUS (stan na 31.12.2015r.) wynika iż na terenie podobszaru funkcjonują 68 podmiotów wpisane do rejestru REGON. W stosunku do roku 2013 liczba podmiotów spada o 5. Zdecydowana większość podmiotów to mikroprzedsiębiorstwa zatrudniające do 9 pracowników. Pomimo dobrej lokalizacji względem atrakcji turystycznych miasto ma niewystarczającą bazę gastronomiczno-noclegową.

Potencjał przedsiębiorczości to nie tylko potencjał istniejących podmiotów gospodarczych, ale też potencjał postawy przedsiębiorczej wśród mieszkańców, a więc gotowość do podejmowania aktywności z własnej inicjatywy. Potencjał istniejących przedsiębiorstw jest pośrednim wskaźnikiem obrazującym lokalne szanse na znalezienie zatrudnienia. Natomiast od potencjału postawy przedsiębiorczej zależy gotowość do podejmowania ryzyka: przekwalifikowywania się, poszukiwania lepszej pracy oraz podejmowania własnej działalności gospodarczej. Pośrednim wskaźnikiem postawy przedsiębiorczej jest dynamika rejestrowania nowych podmiotów w bazie REGON ogółem. Z roku na

Program Rewitalizacji Gminy Bodzechów na lata 2016-2023

rok zauważalny jest spadek liczby nowo rejestrowanych podmiotów. W 2015 r. było to zaledwie 4 podczas gdy dwa lata wcześniej w 2013 aż 14.

Sfera funkcjonalno – przestrzenna

Na podobszarze rewitalizacji występuje niezadawalający dostęp do oferty kulturalnej i infrastruktury kultury. W Chmielowie znajduje się budynek OSP które należy zmodernizować i dostosować do pełnienia funkcji kulturalnych. Należy dokonać termomodernizacji oraz zastosować odnawialne źródła energii.

Inne zidentyfikowane problemy

- na terenie sołectwa (jak i całej gminy) występuje niski dostęp do usług zdrowotnych,
- istnieje potrzeba doposażenia placówki oświatowej na terenie sołectwa oraz podniesienia jakości usług edukacyjnych.
- na terenie sołectwa istnieje potrzeba modernizacji infrastruktury sportowej w celu zwiększenia do niej dostępu.
- istnieje potrzeba modernizacji dróg przebiegających przez teren sołectwa oraz budowy na niektórych z nich infrastruktury towarzyszącej np. oświetlenie, chodniki, ciągi rowerowe, itp.

Zidentyfikowane problemy w sferze technicznej:

Istniejące potrzeby:

- modernizacja w tym termomodernizacja Szkoły Podstawowej

Publiczna Szkoła Podstawowa im. Jana Brzechwy w Chmielowie	Zakres prac jakie należy w najbliższym czasie wykonać to: -ocieplenie budynku szkoły, - odnowienie elewacji(malowanie), - wykonanie utwardzonego dojazdu do przepompowni, - ogrodzenie szkoły, - naprawa nawierzchni tartanowej, - odnowienie terenu wokół szkoły
--	---

- modernizacja w tym termomodernizacja strażnicy OSP

Podobszar rewitalizacji nr 4 fragment sołectwa SUDÓŁ

Podobszar charakteryzuje się kumulacją negatywnych zjawisk społecznych, takich jak bezrobocie, przestępczość, ubóstwo. Na omawianym terenie brakuje ładu przestrzennego, co obniża jego estetykę i funkcjonalność.

Sfera społeczna

Według danych Urzędu Gminy w Bodzechowie podobszar zamieszkuje 642 osoby (stan na 31.12.2016r.). Największą część społeczeństwa podobszaru stanowi ludność w wieku produkcyjnym tj. w wieku zdolności do pracy. Niepokojącym zjawiskiem na terenie podobszaru jest spadek liczby mieszkańców w wieku przedprodukcyjnym. Spadająca liczba ludzi młodych oraz zmniejszająca się corocznie liczba urodzeń negatywnie wpływają na strukturę demograficzną podobszaru.

Na terenie podobszaru głównymi powodami udzielania pomocy i wsparcia przez Miejsko –Gminny Ośrodek Pomocy Społecznej w Bodzechowie w 2015r. było: ubóstwo, bezrobocie, niepełnosprawność. W poprzednich latach (2013-2014) powyższy ranking wyglądał podobnie. Powody udzielania pomocy i wsparcia według liczby rodzin korzystających z pomocy w latach 2014 -2015 r. przedstawiają się następująco:

- 25 rodzin z terenu podobszaru w 2015r. korzystała z pomocy GOPS względem roku 2014 nastąpił spadek o 3 rodzin.

Program Rewitalizacji Gminy Bodzechów na lata 2016-2023

- 10 dzieci z terenu podobszaru objętych było w 2015r. pomocą z zakresu dożywiania (tj. 7% dzieci do 16 roku życia zamieszkujących sołectwo). Rok wcześniej liczba ta wynosiła 13.
- 6 rodzin z terenu podobszaru tj. 10,5% ogółu korzystających – pobierało w 2015r. zasiłek stały. W roku 2014 było to 11 rodzin.
- Zasiłek okresowy w 2015r. pobierało 2 rodziny, co stanowiło 3,6% ogółu korzystających.
- Zasiłek celowy pobierały natomiast 10 rodziny (6,2% ogółu rodzin pobierających to świadczenie).
- Wsparciem z powodu bezrobocia zostało objętych w 2015r. 15 rodzin z terenu podobszaru w roku 2014 liczba rodzin wynosiła 20 rodziny.
- 12 rodzin z terenu sołectwa pobierało zasiłek z tytułu ubóstwa w 2015r. Rok wcześniej pomoc z tego powodu otrzymywało 18 rodzin.
- 5 rodzin w 2015r. korzystało z pomocy GOPS z powodu niepełnosprawności.
- 1 rodzina w 2015r. skorzystała z pomocy OPS z powodu bezradność w sprawach opiekuńczo-wychowawczych.

Bezpieczeństwu publicznemu zagraża przestępczość, która jest zjawiskiem dynamicznym i, podobnie jak społeczeństwo, podlega rozwojowi. Choć stanowi margines życia społecznego poprzez swą intensywność i częstotliwość może mieć wpływ na formowanie się postaw i zachowań ludności oraz odciskać dotkliwie piętno na jej funkcjonowaniu. Jeżeli chodzi o przestępczość to w 2013r. aż 34 przestępstwa /wykroczenia popełniono na terenie podobszaru w przeciągu 3 ostatnich lat (lata 2014-2015).

Na podobszarze rewitalizacji występuje również niezadawalający dostęp do usług medycznych, opiekuńczych, kulturowych i edukacyjnych oraz niska aktywność społeczna. Na terenie podobszaru występuje niski poziom aktywności społecznej (brak organizacji pozarządowych). Mieszkańcy niechętnie angażują się. W ostatnich wyborach prezydenckich frekwencja w okręgu obejmującym sołectwo Sudół była najniższa w gminie i wynosiła zaledwie 39,82%.

Jak wynika z powyższych danych na podobszarze rewitalizacji pojawiają się liczne problemy społeczne (m.in. bezrobocie, przestępczość, ubóstwo, niezadawalająca jakość usług społecznych – edukacyjnych, zdrowotnych, starzejące się społeczeństwo itp.). Należy zatem podjąć szereg kompleksowych i wieloaspektowych działań społecznych m.in. działań skierowanych do osób starszych, dzieci w wieku szkolnym aby zniwelować lub zlikwidować występujące tu problemy. Istnieje również potrzeba wspierania i wykorzystywania potencjałów jakie drzemią na tym obszarze.

Sfera środowiskowa

W sołectwie Sudół pozostało jeszcze do utylizacji 50 186 kg azbestu tj. 2,5 % azbestu pozostającego do utylizacji na terenie gminy.

Jakość powietrza na podobszarze rewitalizacji

Zgodnie z przeprowadzoną przez Wojewódzki Inspektorat Ochrony Środowiska w Kielcach oceną jakości powietrza w województwie świętokrzyskim w 2015 roku obszar sfery świętokrzyskiej (do której należy Gmina Bodzechów) Strefa świętokrzyska uzyskała klasę C z powodu przekroczeń ponad dopuszczalną częstość stężeń 24-godzinnych pyłu PM10 oraz przekroczenia poziomu docelowego benzo(a)pirenu. Podobnie jak Kielce, ze względu na niedotrzymanie poziomu celu długoterminowego ozonu, strefa ta otrzymała klasę D2⁶. Niezadawalająca jakość powietrza na podobszarze rewitalizacji potwierdzają również zebrane dane podczas tworzenia PGN dla gminy

⁶ klasa C (D2) – jeżeli stężenia zanieczyszczeń na terenie strefy przekraczają poziomy dopuszczalne, poziomy docelowe, poziomy celów długoterminowych (D2)

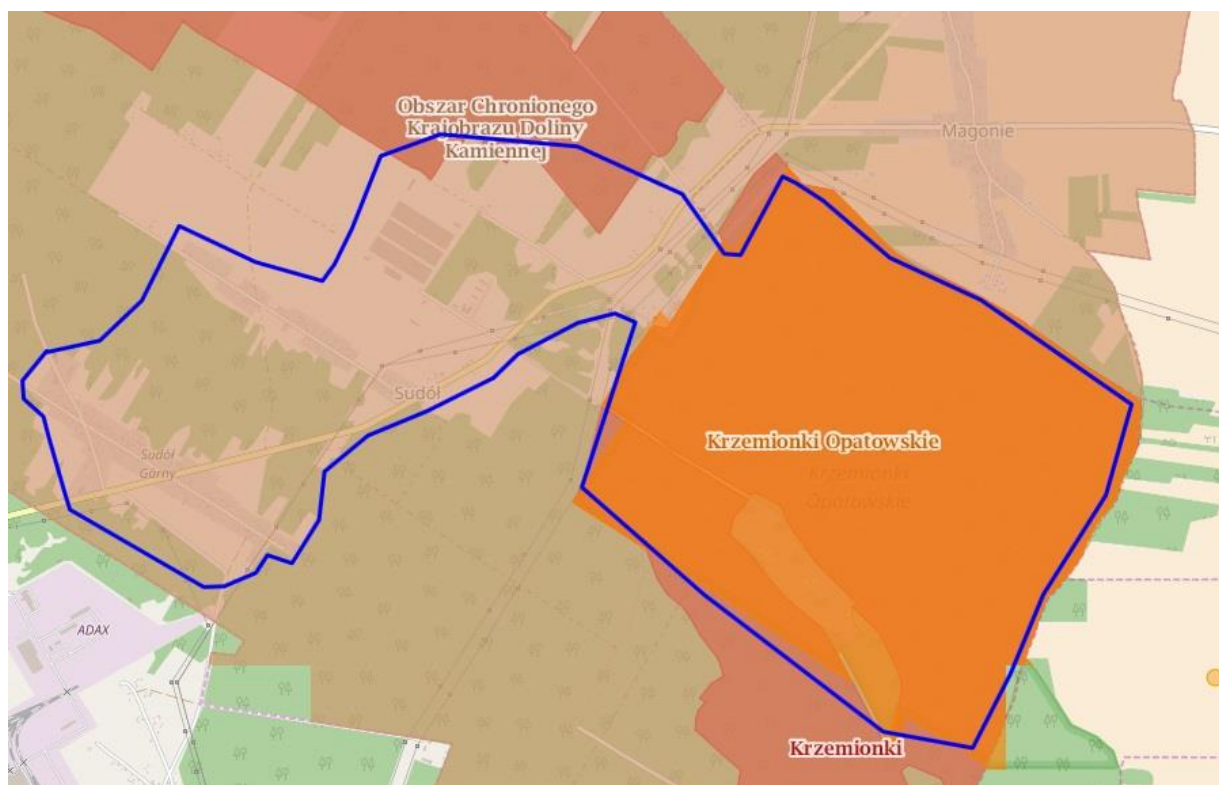
Bodzechów. Według nich na terenie gminy w 2014r. emisja dwutlenku węgla wynosiła 46 593,03 Mg/rok.

Sześć sołectwa znajduje się na obszarach zagrożonych powodzią.


Potencjały w obszarze środowiska

Na terenie podobszaru znajdują się obszary cenne przyrodniczo, które należy objąć szczególną ochroną są to:

- fragment OBSZARU NATURA 2000 Dolina Kamiennej,
- fragmenty Obszaru Chronionego Krajobrazu Dolina Kamiennej,
- rezerwat Krzemionki Opatowskie, którego celem jest zachowanie ze względów naukowych, dydaktycznych i historycznych rzadkich i chronionych gatunków roślin oraz kopalni krzemienia pasiastego, a także wyrobisk górniczych i śladów obozowisk górników



Mapa nr 11 Obszary chronione na terenie sołectwa Sudół, źródło: <http://geoserwis.gdos.gov.pl/mapy/>

Legenda: ■ Użytki ekologiczne ■ Rezerваты ■ Parki Krajobrazowe ■ Parki Narodowe ■ Obszar Chronionego Krajobrazu ■ Zespoły Przyrodniczo Krajobrazowe ■ Natura 2000 – obszary ptasie ■ Natura 2000 Obszary siedliskowe ■ Stanowiska dokumentujące  Pomnik przyrody

W związku z powyższym na analizowanym podobszarze rewitalizacji występują problemy środowiskowe. Analiza stanu środowiska wskazuje na potrzebę przeprowadzenia działań mających na celu m.in.:

- zmniejszenie emisji substancji szkodliwych do środowiska poprzez projekty parasolowe, modernizację oświetlenia, termomodernizację budynków (m.in. budynku szkoły podstawowej), itp.,
- zmniejszenie ilości azbestu pozostającego do utylizacji,
- edukację ekologiczną.

Sfera gospodarcza

Na terenie podobszaru działa 70 firmy tj. 7% ogółu jednostek gospodarczych znajdujących się na obszarze gminy (2 miejsce w gminie). Znajdują się tu zaledwie 2 obiekty gastronomiczne, 1 obiekt noclegowy. Z roku na rok zauważalny jest spadek liczby nowo rejestrowanych podmiotów. W 2015 r. zaledwie 2 podmiot został zarejestrowany na podobszarze rewitalizacji podczas gdy dwa lata wcześniej w 2013 nowo powstałych firm było 9. Działania rewitalizacyjne wpłyną na zwiększenie atrakcyjności obszaru i przyczynią się do powstawania nowych podmiotów gospodarczych.

Duży potencjał na ożywienie społeczno - gospodarcze stwarza rezerwat Krzemionki Opatowskie. Trasa turystyczna w Krzemionkach liczy ok. 1,5 km długości i prezentuje oryginalne wyrobiska neolitycznych kopalń, hałdy górnicze oraz zagłębienia poszybowe składające się na wyjątkowy krajobraz przemysłowy sprzed 5000 lat. Najciekawszą częścią trasy jest jej fragment poprowadzony pod ziemią.

Jak wynika z powyższych danych na podobszarze rewitalizacji pojawiają się liczne problemy społeczne (m.in. bezrobocie, alkoholizm, przemoc, marazm społeczny itp.). Należy zatem podjąć szereg kompleksowych i wieloaspektowych działań społecznych aby zniwelować lub zlikwidować występujące tu problemy. Istnieje również potrzeba wspierania i wykorzystywania potencjałów jakie drzemią na tym obszarze.

Sfera funkcjonalno – przestrzenna

- na terenie podobszaru (jak i całej gminy) występuje niski dostęp do usług zdrowotnych,
- istnieje potrzeba zwiększenia dostępu do usług kulturalnych , sportowo – rekreacyjnych na terenie sołectwa,
- istnieje potrzeba modernizacji dróg przebiegających przez teren sołectwa oraz budowy na niektórych z nich infrastruktury towarzyszącej np. oświetlenie, chodniki, ciągi rowerowe, itp.

Podobszar rewitalizacji nr 5 fragment sołectwa GROMADZICE

Obszar ten charakteryzuje się kumulacją negatywnych zjawisk społecznych, takich jak bezrobocie, czy ubóstwo. Na omawianym terenie brakuje miejsc rekreacyjno - integracyjnych.

Sfera społeczna

Według danych Urzędu Gminy w Bodzechowie podobszar zamieszkuje 388 osób (stan na 31.12.2016r.) względem roku 2015 liczba mieszkańców wzrosła o 6 osoby. Największą część społeczeństwa podobszaru stanowi ludność w wieku produkcyjnym tj. w wieku zdolności do pracy 66,49%. Wiek emerytalny osiągnęło 15,72% mieszkańców podobszaru. W wieku przedprodukcyjnym w roku 2016 podobszar zamieszkiwało 17,78% ogółu mieszkańców.

Tabela 58 Mieszkańcy podobszaru rewitalizacji nr 5 w podziela na wiek

Gromadzice	2016	0-6		7-15		16-19		20-60		20-65		60		65	
		K	M	K	M	K	M	K	M	K	M	K	M	K	M
ulica															
Świętokrzyska	129	7	4	10	9	2	3	34	38	16	6				
Szewieńska	151	1	6	5	5	4	4	41	62	15	8				
Cicha	24	0	0	1	1	0	1	6	9	3	3				
Osiedla Zagaje	84	2	6	5	7	2	1	26	25	6	4				

Na terenie podobszaru rewitalizacji głównymi powodami udzielania pomocy i wsparcia przez Gminny Ośrodek Pomocy Społecznej w 2015r. było: niepełnosprawność, ubóstwo, bezrobocie, niepełnosprawność. W poprzednich latach (2013-2014) powyższy ranking wyglądał podobnie. Powody

Program Rewitalizacji Gminy Bodzechów na lata 2016-2023

udzielania pomocy i wsparcia według liczby rodzin korzystających z pomocy Gminny Ośrodek Pomocy Społecznej w Bodzechowie w latach 2014 -2015 r. przedstawiają się następująco:

- 30 dzieci z terenu podobszaru objętych było w 2015r. pomocą z zakresu dożywiania (tj. 30,3% dzieci do 16 roku życia zamieszkujących sołectwo).
- 23 rodzin z terenu podobszaru pobierało w 2015r. zasiłek stały w roku 2014 takich rodzin było 3..
- Zasiłek okresowy w 2015r. pobierały 4 rodzina tyle samo co w 2014r.
- Zasiłek celowy pobierały natomiast 13 rodziny w roku 2014 takich rodzin było 15.
- Wsparciem z powodu bezrobocia zostało objętych w 2015r. 16 rodzin z terenu sołectwa podobszaru w roku 2014 liczba rodzin wynosiła 21 rodzin.
- 21 rodziny z terenu podobszaru pobierało zasiłek z tytułu ubóstwa w 2015r. rok wcześniej pomoc z tego powodu otrzymywało 25 rodzin.
- 9 rodzin w 2015r. korzystało z pomocy GOPS z powodu niepełnosprawności. W roku 2014 z pomocy z tej przyczyny skorzystało 8 rodzin.

Bezpieczeństwu publicznemu zagraża przestępczość, która jest zjawiskiem dynamicznym i, podobnie jak społeczeństwo, podlega rozwojowi. Choć stanowi margines życia społecznego poprzez swą intensywność i częstotliwość może mieć wpływ na formowanie się postaw i zachowań ludności oraz odciskać dotkliwe piętno na jej funkcjonowaniu. Jeżeli chodzi o przestępczość to w 2013r. 24 przestępstwa /wykroczenia popełniono na terenie podobszaru w przeciągu 3 ostatnich lat (lata 2014-2015) (1 miejsce w gminie). Liczba wykroczeń przestępstw w ostatnich 3 latach kształtuje się na tym samym poziomie.

	2013	% do ogółu	2014	% do ogółu	2015	% do ogółu
Gromadzice	9	4,7%	7	4,6%	8	5,6%

Na podobszarze rewitalizacji występuje również niezadawalający dostęp do usług medycznych, opiekuńczych, kulturowych i edukacyjnych oraz niska aktywność społeczna. Na terenie podobszaru występuje niski poziom aktywności społecznej (brak organizacji pozarządowych). Mieszkańcy niechętnie angażują się. W ostatnich wyborach prezydenckich frekwencja w okręgu obejmującym sołectwo Gromadzice była niska i wynosiła zaledwie 48,02%.

Jak wynika z powyższych danych na podobszarze rewitalizacji pojawiają się liczne problemy społeczne (m.in. bezrobocie, przestępczość, ubóstwo, niezadawalająca jakość usług społecznych – edukacyjnych, zdrowotnych, starzejące się społeczeństwo itp.). Należy zatem podjąć szereg kompleksowych i wieloaspektowych działań społecznych m.in. działań skierowanych do osób starszych, dzieci w wieku szkolnym aby zniwelować lub zlikwidować występujące tu problemy. Istnieje również potrzeba wspierania i wykorzystywania potencjałów jakie drzemią na tym obszarze.

Potencjały w sferze społecznej:

- Podobszar zamieszkuje duża liczba osób młodych.
- Pozytywnym zjawiskiem obserwowanym od kilku lat jest przyrost liczby mieszkańców.

Sfera środowiskowa

Na podobszarze rewitalizacji pozostało jeszcze do utylizacji 25 079kg azbestu, dodatkowo sześć sołectwa znajduje się na obszarach zagrożonych powodzią.

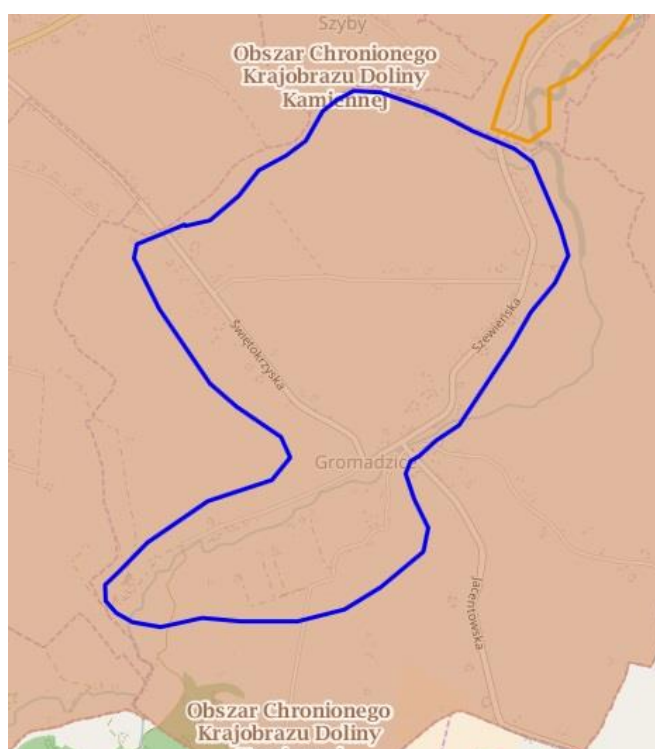
Jakość powietrza na podobszarze rewitalizacji

Zgodnie z przeprowadzoną przez Wojewódzki Inspektorat Ochrony Środowiska w Kielcach oceną jakości powietrza w województwie świętokrzyskim w 2015 roku obszar sfery świętokrzyskiej (do której


należy Gmina Bodzechów) Strefa świętokrzyska uzyskała klasę C z powodu przekroczeń ponad dopuszczalną częstość stężeń 24-godzinnych pyłu PM10 oraz przekroczenia poziomu docelowego benzo(a)pirenu. Podobnie jak Kielce, ze względu na niedotrzymanie poziomu celu długoterminowego ozonu, strefa ta otrzymała klasę D2⁷. Niezadawalająca jakość powietrza na podobszarze rewitalizacji potwierdzają również zebrane dane podczas tworzenia PGN dla gminy Bodzechów. Według nich na terenie gminy w 2014r. emisja dwutlenku węgla wynosiła 46 593,03 Mg/rok.

Potencjały w obszarze środowiska

Cały podobszar rewitalizacji znajduje się w granicach Obszaru Chronionego Krajobrazu Dolina Kamiennej.



Mapa nr 12 Obszary chronione na terenie sołectwa Gromadzice, źródło: <http://geoserwis.gdos.gov.pl/mapy/>

Legenda: ■ Użytki ekologiczne ■ Rezerwaty ■ Parki Krajobrazowe ■ Parki Narodowe ■ Obszar Chronionego Krajobrazu ■ Zespoły Przyrodniczo Krajobrazowe ■ Natura 2000 – obszary ptasie ■ Natura 200 Obszary siedliskowe ■ Stanowiska dokumentujące  Pomnik przyrody

W związku z powyższym na analizowanym podobszarze rewitalizacji występują problemy środowiskowe. Analiza stanu środowiska wskazuje na potrzebę przeprowadzenia działań mających na celu m.in.:

- zmniejszenie emisji substancji szkodliwych do środowiska poprzez projekty parasolowe, modernizację oświetlenia, termomodernizację budynków (m.in. budynku szkoły podstawowej), itp.,
- zmniejszenie ilości azbestu pozostającego do utylizacji,
- edukację ekologiczną.

⁷ klasa C (D2)– jeżeli stężenia zanieczyszczeń na terenie strefy przekraczają poziomy dopuszczalne, poziomy docelowe, poziomy celów długoterminowych (D2)

Sfera gospodarcza

Na terenie podobszaru działa zaledwie 19 firmy tj. 1,9% ogółu jednostek gospodarczych znajdujących się na obszarze gminy. Mieszkańcy podobszaru rzadko decydują się na podjęcie własnej działalności gospodarczej. W 2014 roku na podobszarze rewitalizacji nie powstała żadna nowa działalność gospodarcza.

Zidentyfikowane problemy w sferze funkcjonalno-przestrzennej:

- na terenie sołectwa (jak i całej gminy) występuje niski dostęp do usług zdrowotnych,
- istnieje potrzeba zwiększenia dostępu do usług kulturalnych na terenie sołectwa,
- istnieje potrzeba modernizacji dróg przebiegających przez teren sołectwa oraz budowy na niektórych z nich infrastruktury towarzyszącej np. oświetlenie, chodniki, ciągi rowerowe, itp.

Zidentyfikowane problemy w sferze technicznej:

Istniejące potrzeby:

- modernizacja w tym termomodernizacja strażnicy OSP.

5 Zasięg przestrzenny podobszarów rewitalizacyjnych

Obszar rewitalizacji został wyznaczony w oparciu o pogłębioną diagnozę czynników i zjawisk kryzysowych występujących na obszarze gminy Bodzechów. W ramach procesu delimitacji szczególnej analizie poddano występowanie negatywnych zjawisk społecznych (w szczególności bezrobocia, ubóstwa, przestępczości, niskiego poziomu edukacji lub kapitału społecznego, niewystarczającego poziomu uczestnictwa w życiu publicznym i kulturalnym) na terenie poszczególnych jednostek terytorialnych. Obszary które zostały wytypowane do programu rewitalizacji charakteryzują się występowaniem największej ilości negatywnych zjawisk społecznych oraz negatywnych zjawisk w co najmniej jednej z następujących sfer:

- gospodarczej
- środowiskowej
- przestrzenno-funkcjonalnej
- technicznej

Zgodnie z metodologią podaną w rozdziale 3 jako **pięć podobszarów** rewitalizacji wytypowano:

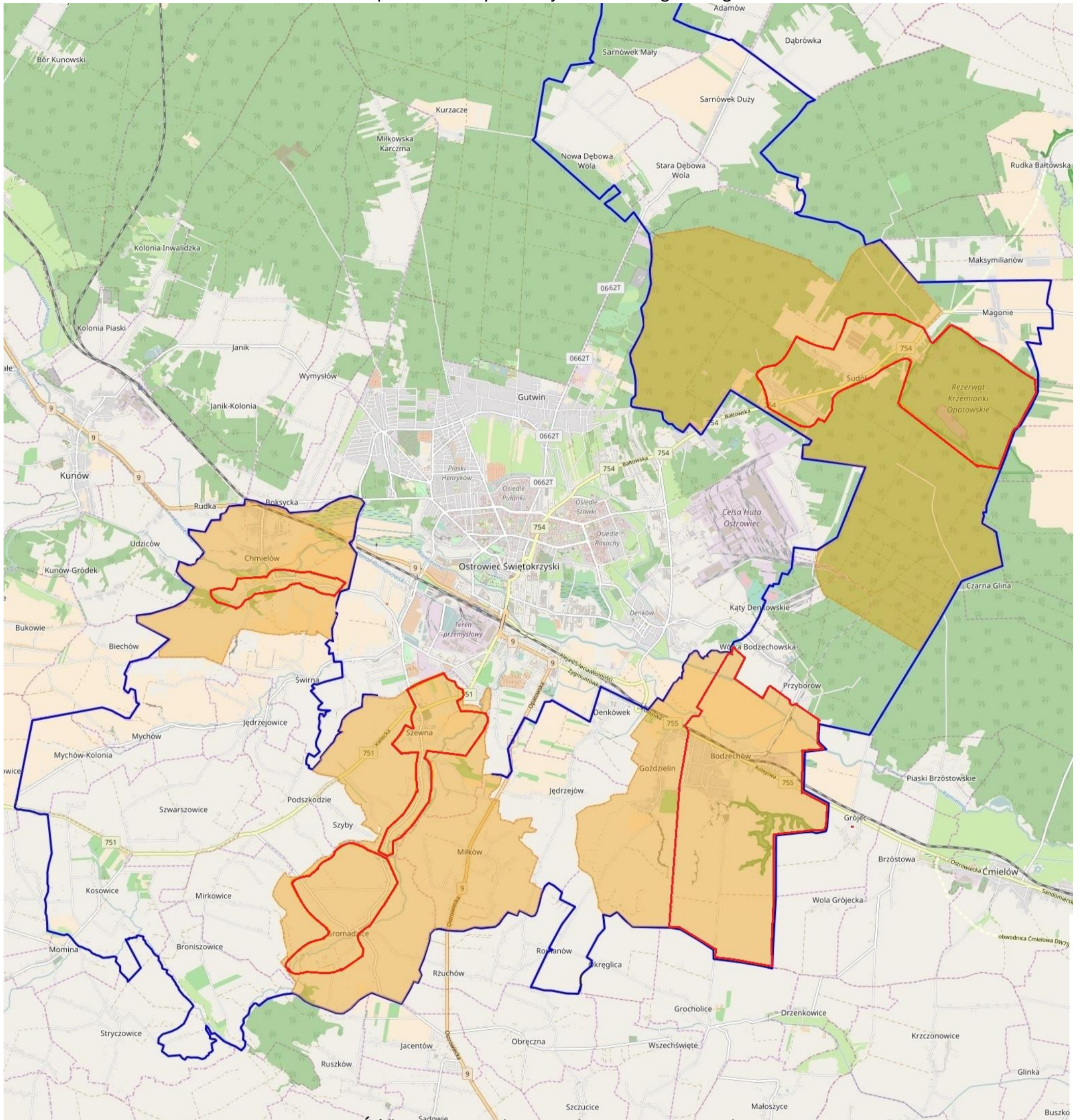
- podobszar 1 sołectwo Bodzechów,
- podobszar 2 – fragment sołectwa Szewna,
- podobszar 3 – fragment sołectwa Chmielów,
- podobszar 4 – fragment sołectwa Sudół.
- podobszar 5 – fragment sołectwa Gromadzice.

Dla wyznaczenia zasięgu podobszarów rewitalizacji kierowano się następującymi przesłankami:

1. Na wymienionych powyżej obszarach zdiagnozowano występowanie negatywnych zjawisk społecznych takich jak: **bezrobocie, ubóstwo, przemoc, alkoholizm, negatywna sytuacja demograficzna**. Na każdym z obszarów występują również dodatkowo negatywne zjawiska w sferach:
 - środowiskowej -na terenach w/w podobszarów znajduje się duża ilość azbestu pozostającego do utylizacji a stan powietrza jest niezadawalający. Podobszary posiadają również obszary cenne przyrodniczo, które należy chronić,
 - gospodarczej – czyli niezadawalającej ilości funkcjonujących podmiotów gospodarczych czy też braku podejmowania ryzyka związanego z powstawaniem nowych działalności,
 - funkcjonalno – przestrzennej – m.in. niezadawalającego dostępu usług społecznych (w tym edukacyjnych, zdrowotnych, infrastruktury kultury).
 - technicznej – w sołectwach tych znajdują się niezagospodarowane obszary, które mogłyby pełnić funkcje rekreacyjne, integracyjne.
2. obszary te jednocześnie mają istotne strategiczne znaczenie dla rozwoju gminy,
3. wybór podobszarów uzyskał całkowitą akceptację zarówno władz gminy jak i akceptację społeczną.

Podobszary rewitalizacji obejmują 2185,44 ha co stanowi 17,89% powierzchni gminy i zamieszkiwane są przez 4066 osób (tj. 29,97% mieszkańców gminy). Obszar ten spełnia kryteria jakie zostały określone w Wytycznych Ministra Infrastruktury i Rozwoju w zakresie rewitalizacji w programach operacyjnych na lata 2014–2020 „Program rewitalizacji *łącznie nie obejmuje więcej niż 20% powierzchni gminy i dotyczy liczby ludności nie większej niż 30% jej mieszkańców*”. Poniżej przedstawiono mapy obrazujące podobszary rewitalizacji.

Mapa nr 13 Podobszary rewitalizacji na tle obszaru zdegradowanego

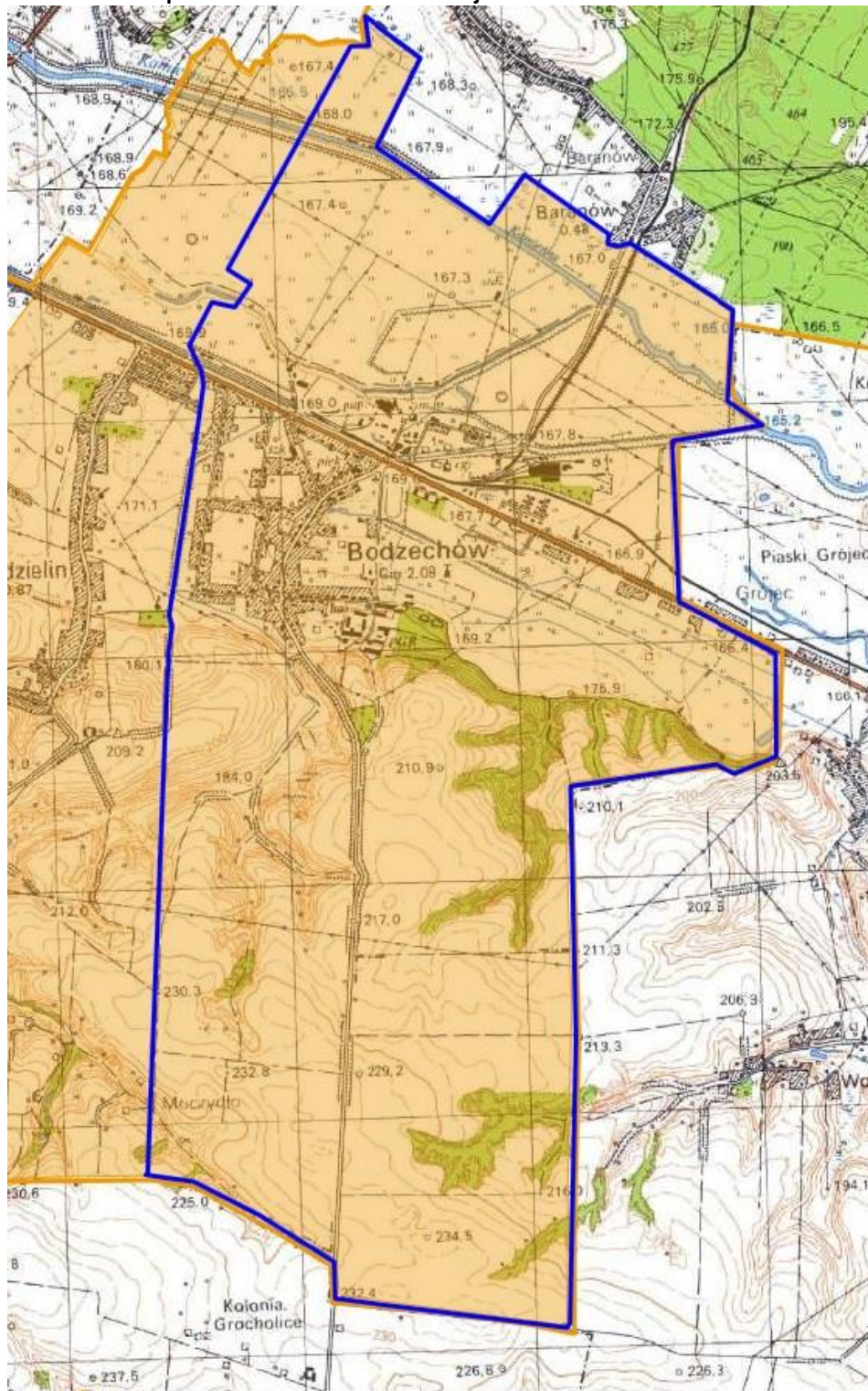


Źródło: opracowanie własne na podstawie www.geoserwis.pl

Legenda:

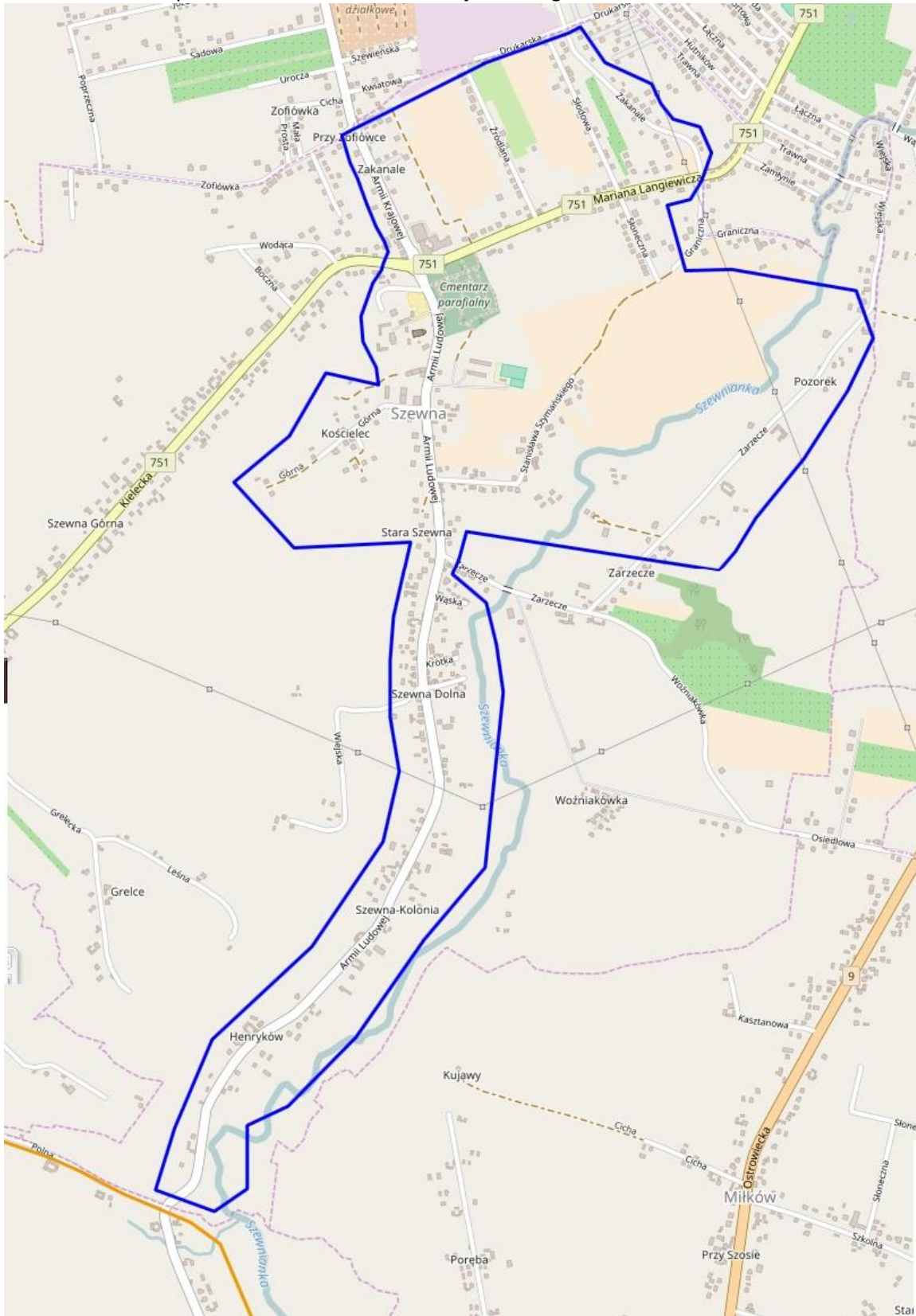
-  Granica gminy
-  Podobszar zdegradowany
-  granice podobszarów rewitalizacji

Mapa nr 14 Podobszar rewitalizacji nr 1 sołectwo Bodzechów



Źródło: opracowanie własne na podstawie www.geoserwis.pl

Mapa nr 15 Podobszar rewitalizacji nr 2 fragment sołectwa Szewna



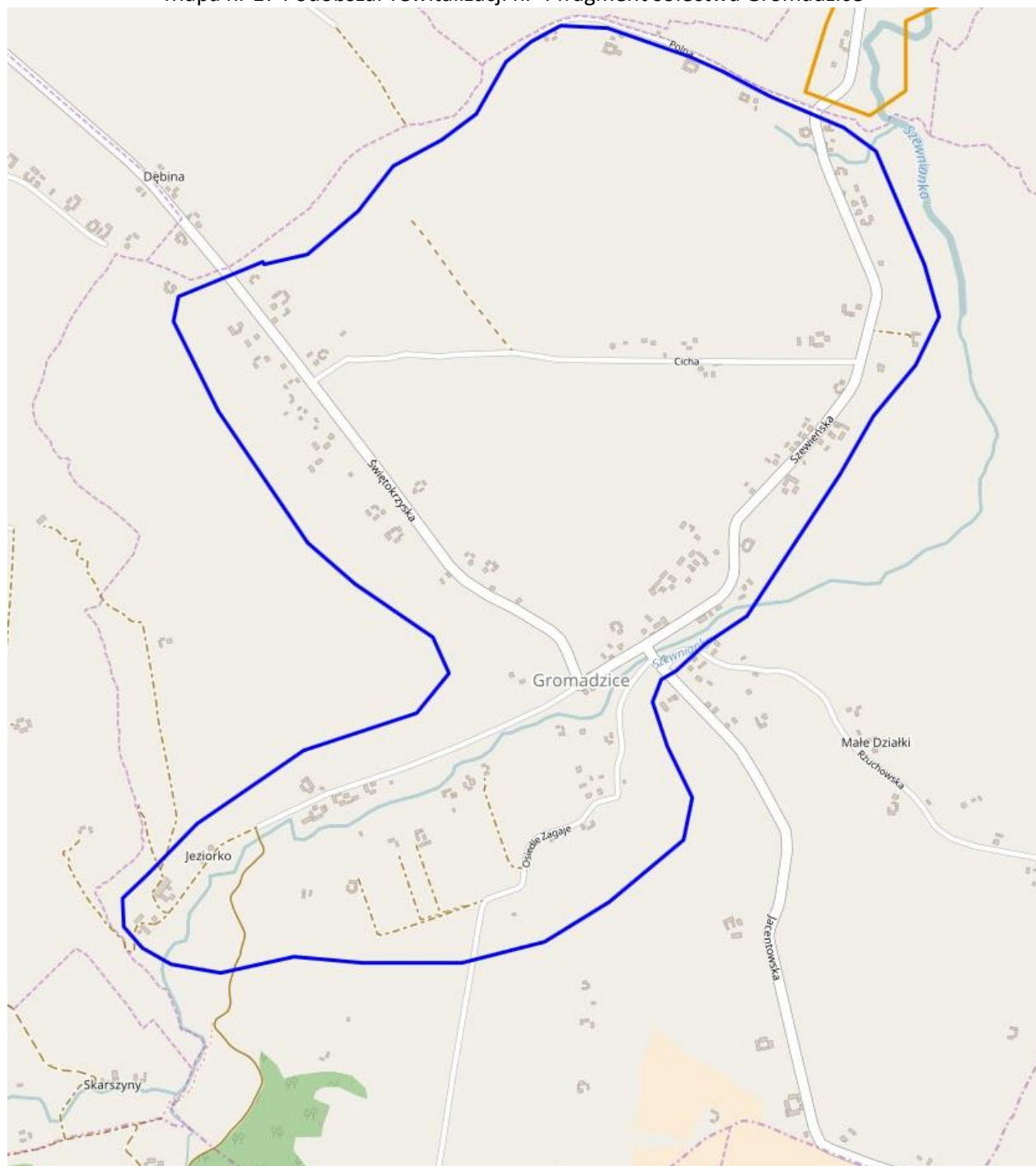
Źródło: opracowanie własne na podstawie www.geoserwis.pl

Mapa nr 16 Podobszar rewitalizacji nr 3 fragment sołectwa Chmielów



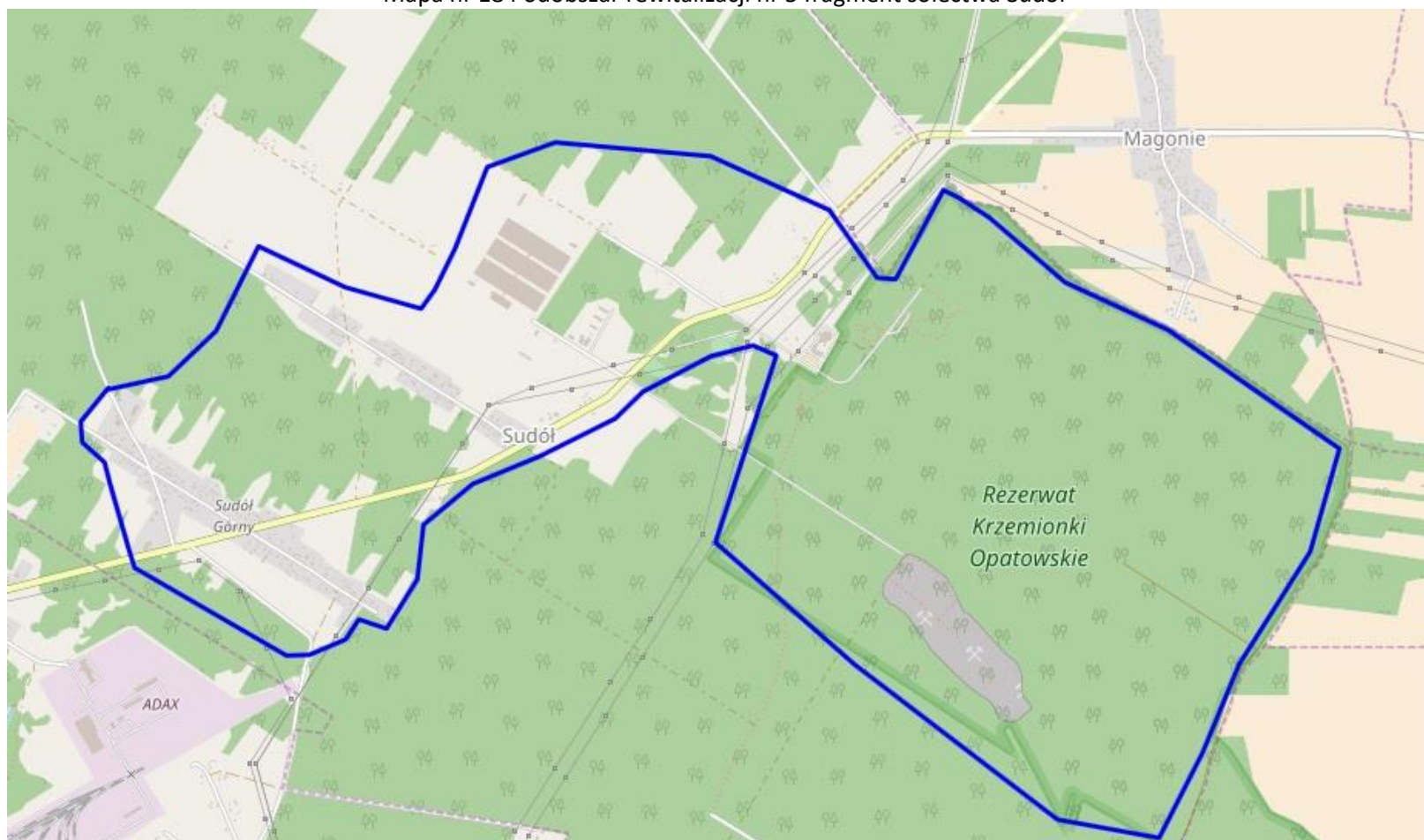
Źródło: opracowanie własne na podstawie www.geoserwis.pl

Mapa nr 17 Podobszar rewitalizacji nr 4 fragment sołectwa Gromadzice



Źródło: opracowanie własne na podstawie www.geoserwis.pl

Mapa nr 18 Podobszar rewitalizacji nr 5 fragment sołectwa Sudół



Źródło: opracowanie własne na podstawie www.geoserwis.pl

6 Wizja obszaru po przeprowadzeniu rewitalizacji (planowany efekt rewitalizacji)

Wizja w myśl definicji to wyraz aspiracji społecznych i wyobrażeń przyszłości określających: rangę, atrakcyjność, efekty wykorzystania atutów i szans rozwojowych oraz eliminację problemów i zagrożeń. Wizja określa ton przyszłych celów strategicznych, przedstawia gminę naszych marzeń.

Obszary objęte działaniami rewitalizacyjnym po ich finalizacji zostają trwale odnowione. Na obszarach stworzono właściwe warunki dla rozwoju społeczno-ekonomicznego. Ożywione obszary zamieszkują aktywni i przedsiębiorczy mieszkańcy. Poprawa warunków rozwoju, spójności i ożywienie podobszarów rewitalizacji w wymiarze przestrzennym, społecznym, kulturowym i gospodarczym oraz kreowanie ich pozytywnego wizerunku sprawiło iż pojawiają się tu nowi mieszkańcy, inwestorzy i turyści, którzy pozytywnie wpływają na rozwój całej Gminy Bodzechów.

Celem ostatecznym Programu, którego osiągnięcie będzie bezpośrednim efektem przeprowadzonych działań rewitalizacyjnych, jest odwrócenie obecnej niekorzystnej sytuacji na podobszarach rewitalizowanych, rozumiane jako spadek intensywności zjawisk kryzysowych (niekorzystnych). Najbardziej istotne z punktu widzenia interesariuszy Programu będzie odwrócenie niekorzystnych zjawisk takich jak:

- ✓ Zmniejszenie poziomu ubóstwa,
- ✓ Zmniejszenie poziomu bezrobocia,
- ✓ Zwiększenie poziomu aktywności gospodarczej oraz edukacji mieszkańców podobszarów rewitalizacji,
- ✓ Zwieszenie dostępu do wysokiej jakości usług zdrowotnych, edukacyjnych.

7 Cele rewitalizacji oraz odpowiadające zidentyfikowanym potrzebom rewitalizacyjnym kierunki działań mających na celu eliminację lub ograniczenie negatywnych zjawisk

Rewitalizacja to proces wyprowadzania ze stanu kryzysowego obszarów zdegradowanych poprzez przedsięwzięcia całościowe tj. integrujące interwencję na rzecz społeczności lokalnej, lokalnej gospodarki oraz przestrzeni -środowiska i infrastruktury. W ramach Program Rewitalizacji Gminy Bodzechów na lata 2016-2023 Wizja wyprowadzenia ze stanu kryzysowego będzie realizowana poprzez wdrożenie 5 celów szczegółowych

1. Przeciwdziałanie negatywnym zjawiskom wykluczenia społecznego na podobszarach rewitalizacji.
2. Stymulowanie przedsiębiorczości i tworzenie miejsc pracy.
3. Podnoszenie poziomu bezpieczeństwa w przestrzeniach publicznych.
4. Poprawa dostępu do usług publicznych oraz polepszenie ich jakości (usług edukacyjnych, zdrowotnych, kulturalnych itp.)
5. Ochrona środowiska naturalnego.

Tabela 59 Kierunki działań rewitalizacji

Podobszar nr 1 Bodzechów
<p>Cel nr 1 Przeciwdziałanie negatywnym zjawiskom wykluczenia społecznego na podobszarach rewitalizacji. Kierunki działań:</p> <ul style="list-style-type: none"> ✓ SENIOR Z PASJĄ - aktywizacja i integracja osób w wieku 60+ ✓ Aktywizacja i integracja społeczna osób i rodzin zagrożonych wykluczeniem społecznym ✓ Organizacja zajęć dodatkowych (pozaekcyjnych) dla dzieci i młodzieży w wieku szkolnym i przedszkolnym ✓ Wspieranie zainteresowań dzieci i młodzieży z podobszaru rewitalizacji ✓ Wspieranie organizacji pozarządowych ✓ Organizacja zajęć/wydarzeń kulturalnych na podobszarze rewitalizacji
<p>Cel nr 2 Stymulowanie przedsiębiorczości i tworzenie miejsc pracy. Kierunki działań:</p> <ul style="list-style-type: none"> ✓ Modernizacja (zagospodarowanie) placu koło Ośrodka Zdrowia na cele gospodarcze ✓ Wsparcie inwestycyjne MŚP na podobszarze rewitalizacji ✓ Powstawanie i wspieranie gospodarst agroturystycznych ✓ Zwiększenie atrakcyjności turystycznej podobszaru rewitalizacji
<p>Cel nr 3 Podnoszenie poziomu bezpieczeństwa w przestrzeniach publicznych . Kierunki działań:</p> <ul style="list-style-type: none"> ✓ Poprawa infrastruktury drogowej na podobszarze rewitalizacji ✓ Popraw poziomu bezpieczeństwa poprzez budowę chodników oraz wymianę oświetlenia na podobszarze rewitalizacji ✓ Zakup wozu ratowniczo - gaśniczego wraz ze sprzętem do ratowania życia dla OSP w Bodzechowie
<p>Cel nr 4 Poprawa dostępu do usług publicznych oraz polepszenie ich jakości (usług edukacyjnych, zdrowotnych, kulturalnych itp.). Kierunki działań:</p> <ul style="list-style-type: none"> ✓ Zwiększenie dostępu do kultury poprzez modernizację strażnicy OSP oraz dostosoownie jej do pełnienia funkcji kulturalnych ✓ Zakup pomocy dydaktycznych dla nauczycieli i uczniów w tym wyposażenie sal mateamtycznych, przyrodniczych, kompyuterowych. ✓ Zwiększenie dostępu do usług medycznych i profilaktyka zdrowotna poprzez wdrażanie programów profilaktycznych oraz modernizację Ośrodka Zdrowia ✓ Zwiększenie dostępu do infrastruktury sportowej na terenie sołectwa poprzez modernizację bosika sportowego ✓ Zwiększenie atrakcyjności turystycznej podobszaru rewitalizacji

Program Rewitalizacji Gminy Bodzechów na lata 2016-2023

<ul style="list-style-type: none"> ✓ Zachowanie dziedzictwa kulturowego na podobszarze rewitalizacji ✓ Rozbudowa budynku szkoły podstawowej w Bodzechowie
<p>Cel nr 5 Ochrona środowiska naturalnego. Kierunki działań:</p> <ul style="list-style-type: none"> ✓ Demontaż i bezpieczne usuwanie wyrobów zawierających azbest z podobszaru rewitalizacji ✓ Edukacja ekologiczna ✓ Projekty parasolowe (EWE i OZE na budynkach prywatnych) ✓ Wymiana (na bardziej ekologiczne) i budowa oświetlenia ulicznego ✓ Budowa i modernizacja infrastruktury wodno-kanalizacyjnej na podobszarze rewitalizowanym ✓ Zakup wozu ratowniczo - gaśniczego wraz ze sprzętem do ratowania życia dla OSP w Bodzechowie
Podobszar nr 2 Szewna
<p>Cel nr 1 Przeciwdziałanie negatywnym zjawiskom wykluczenia społecznego na podobszarach rewitalizacji. Kierunki działań:</p> <ul style="list-style-type: none"> ✓ SENIOR Z PASJĄ - aktywizacja i integracja osób w wieku 60+ ✓ Aktywizacja i integracja społeczna osób i rodzin zagrożonych wykluczeniem społecznym ✓ Organizacja zajęć dodatkowych (pozalekcyjnych) dla dzieci i młodzieży w wieku szkolnym i przedszkolnym ✓ Wspieranie organizacji pozarządowych
<p>Cel nr 2 Stymulowanie przedsiębiorczości i tworzenie miejsc pracy. Kierunki działań:</p> <ul style="list-style-type: none"> ✓ Wsparcie inwestycyjne MŚP na podobszarze rewitalizacji ✓ Powstawanie i wspieranie gospodarst agroturystycznych
<p>Cel nr 3 Podnoszenie poziomu bezpieczeństwa w przestrzeniach publicznych . Kierunki działań:</p> <ul style="list-style-type: none"> ✓ Poprawa infrastruktury drogowej na podobszarze rewitalizacji ✓ Poprawa estetyki przestrzeni publicznej
<p>Cel nr 4 Poprawa dostępu do usług publicznych oraz polepszenie ich jakości (usług edukacyjnych, zdrowotnych, kulturalnych itp.). Kierunki działań:</p> <ul style="list-style-type: none"> ✓ Zwiększenie dostępu do usług medycznych i profilaktyka zdrowotna poprzez wdrażanie programów profilaktycznych oraz modernizację Ośrodka Zdrowia Modernizacja infrastruktury sportowej przy Szkole w Szewnej ✓ Zachowanie dziedzictwa kulturowego kompleksu sakralnego w Szewnie - konserwacja wnętrza zabytkowego kościoła" ✓ Zakup pomocy dydaktycznych dla nauczycieli i uczniów w tym wyposażenie sal matematycznych, przyrodniczych, komputerowych ✓ Rozbudowa budynku szkoły podstawowej w Szewnie
<p>Cel nr 5 Ochrona środowiska naturalnego. Kierunki działań:</p> <ul style="list-style-type: none"> ✓ Demontaż i bezpieczne usuwanie wyrobów zawierających azbest z podobszaru rewitalizacji ✓ Edukacja ekologiczna ✓ EWE i OZE na budynkach prywatnych ✓ Wymiana (na bardziej ekologiczne) i budowa oświetlenia ulicznego ✓ Budowa i modernizacja infrastruktury wodno-kanalizacyjnej na podobszarze rewitalizowanym
Podobszar nr 3 Sudół
<p>Cel nr 1 Przeciwdziałanie negatywnym zjawiskom wykluczenia społecznego na podobszarach rewitalizacji. Kierunki działań:</p> <ul style="list-style-type: none"> ✓ Aktywizacja i integracja społeczna osób i rodzin zagrożonych wykluczeniem społecznym ✓ Wspieranie organizacji pozarządowych ✓ Rozwijanie zainteresowań dzieci i młodzieży
<p>Cel nr 2 Stymulowanie przedsiębiorczości i tworzenie miejsc pracy. Kierunki działań:</p> <ul style="list-style-type: none"> ✓ Wsparcie inwestycyjne MŚP na podobszarze rewitalizacji

Program Rewitalizacji Gminy Bodzechów na lata 2016-2023

✓ Powstawanie i wspieranie gospodarst agroturystycznych
Cel nr 3 Podnoszenie poziomu bezpieczeństwa w przestrzeniach publicznych . Kierunki działań: ✓ Poprawa bezpieczeństwa oraz estetyki przestrzeni publicznej
Cel nr 4. Poprawa dostępu do usług publicznych oraz polepszenie ich jakości (usług edukacyjnych, zdrowotnych, kulturalnych itp.). Kierunki działań: ✓ Poprawa infrastruktury Muzeum Historyczno-Archeologicznego i Rezerwatu Krzemionki
Cel nr 5 Ochrona środowiska naturalnego. Kierunki działań: ✓ Demontaż i bezpieczne usuwanie wyrobów zawierających azbest z obszaru rewitalizacji ✓ Edukacja ekologiczna ✓ EWE i OZE na budynkach prywatnych ✓ Wymiana (na bardziej ekologiczne) i budowa oświetlenia ulicznego ✓ Budowa i modernizacja infrastruktury wodno-kanalizacyjnej na podobszarze rewitalizowanym
Podobszar nr 4 Chmielów
Cel nr 1 Przeciwdziałanie negatywnym zjawiskom wykluczenia społecznego na podobszarach rewitalizacji. Kierunki działań: ✓ SENIOR Z PASJĄ - aktywizacja i integracja osób w wieku 60+ ✓ Aktywizacja i integracja społeczna osób i rodzin zagrożonych wykluczeniem społecznym ✓ Organizacja zajęć dodatkowych (pozaekcyjnych) dla dzieci i młodzieży w wieku szkolnym i przedszkolnym ✓ Wspieranie organizacji pozarządowych
Cel nr 2 Stymulowanie przedsiębiorczości i tworzenie miejsc pracy. Kierunki działań: ✓ Wsparcie inwestycyjne MŚP na podobszarze rewitalizacji ✓ Powstawanie i wspieranie gospodarst agroturystycznych
Cel nr 3 Podnoszenie poziomu bezpieczeństwa w przestrzeniach publicznych . Kierunki działań: -
Cel nr 4. Poprawa dostępu do usług publicznych oraz polepszenie ich jakości (usług edukacyjnych, zdrowotnych, kulturalnych itp.). Kierunki działań: ✓ Rozbudowa budynku szkoły podstawowej w Chmielowie ✓ Zakup pomocy dydaktycznych dla nauczycieli i uczniów ✓ Zachowanie dziedzictwa kulturowego na podobszarze rewitalizacji ✓ Termomodernizacja budynku strażnicy w Chmielowie
Cel nr 5 Ochrona środowiska naturalnego. Kierunki działań: ✓ Demontaż i bezpieczne usuwanie wyrobów zawierających azbest z podobszaru rewitalizacji ✓ Edukacja ekologiczna ✓ EWE i OZE na budynkach prywatnych ✓ Wymiana (na bardziej ekologiczne) i budowa oświetlenia ulicznego ✓ Budowa i modernizacja infrastruktury wodno-kanalizacyjnej na podobszarze rewitalizacji ✓ Termomodernizacja budynku strażnicy w Chmielowie
Podobszar nr 5 Gromadzice
Cel nr 1 Przeciwdziałanie negatywnym zjawiskom wykluczenia społecznego na podobszarach rewitalizacji. Kierunki działań: ✓ Aktywizacja i integracja społeczna osób i rodzin zagrożonych wykluczeniem społecznym ✓ Wspieranie organizacji pozarządowych
Cel nr 2 Stymulowanie przedsiębiorczości i tworzenie miejsc pracy. Kierunki działań: ✓ Wsparcie inwestycyjne MŚP na podobszarze rewitalizacji ✓ Powstawanie i wspieranie gospodarst agroturystycznych
Cel nr 3 Podnoszenie poziomu bezpieczeństwa w przestrzeniach publicznych . Kierunki działań: ✓ Poprawa bezpieczeństwa oraz estetyki przestrzeni publicznej

Program Rewitalizacji Gminy Bodzechów na lata 2016-2023

✓ Uzupełniające inwestycje drogowe i okołodrogowe
Cel nr 4 Poprawa dostępu do usług publicznych oraz polepszenie ich jakości (usług edukacyjnych, zdrowotnych, kulturalnych itp.). Kierunki działań: <ul style="list-style-type: none">✓ Zachowanie dziedzictwa kulturowego na podobszarze rewitalizacji✓ Termomodernizacja budynku strażnicy OSP
Cel nr 5 Ochrona środowiska naturalnego. Kierunki działań: <ul style="list-style-type: none">✓ Demontaż i bezpieczne usuwanie wyrobów zawierających azbest z podobszaru rewitalizacji✓ Edukacja ekologiczna✓ EWE i OZE na budynkach prywatnych✓ Wymiana (na bardziej ekologiczne) i budowa oświetlenia ulicznego✓ Termomodernizacja budynku strażnicy OSP

8 Lista planowanych, podstawowych projektów i przedsięwzięć rewitalizacyjnych.

Podobszar rewitalizacji nr 1 – sołectwo Bodzechów

Podobszar rewitalizacji nr 1 - sołectwo Bodzechów	Podstawowa	Uzupełniająca	Razem
Liczba projektów rewitalizacyjnych	17	8	25
Szacunkowa wartość projektów rewitalizacyjnych	13 164 881 zł	3 800 000 zł	16 964 880,83 zł

Kluczowe przedsięwzięcia do powodzenia procesu rewitalizacji

- SENIOR Z PASJĄ - aktywizacja i integracja osób w wieku 60+
- Aktywizacja i integracja społeczna osób i rodzin zagrożonych wykluczeniem społecznym
- Modernizacja (zagospodarowanie) placu koło Ośrodka Zdrowia na cele gospodarcze
- Zwiększenie dostępu do kultury poprzez modernizację strażnicy OSP oraz dostosowanie jej do pełnienia funkcji kulturalnych
- Zakup pomocy dydaktycznych dla nauczycieli i uczniów w tym wyposażenie sal matematycznych, przyrodniczych, komputerowych.
- Zwiększenie dostępu do usług medycznych i profilaktyka zdrowotna poprzez wdrażanie programów profilaktycznych oraz modernizację Ośrodka Zdrowia
- Rozbudowa budynku szkoły podstawowej w Bodzechowie

Uzasadnienie konieczności realizacji opisanych przedsięwzięć rewitalizacyjnych

- akceptacja społeczna dla procesu rewitalizacji jest efektem włączenia interesariuszy w proces diagnozowania i programowania procesu rewitalizacji,
- zgłoszone fiszki przedsięwzięć rewitalizacyjnych,
- akceptacja Rady Gminy dla celów i zadań związanych z rewitalizacją.

Łącznie planuje się 25 projekty rewitalizacyjne o łącznej wartości ponad 14 mln zł. Poniżej przedstawiamy wykaz przedsięwzięć planowanych do realizacji w ramach obszaru rewitalizacji nr 1 obejmującego sołectwo Bodzechów:

L.p.	Sfera wraz z nazwą projektu	Szacunkowa wartość
Projekty rewitalizacyjne w sferze społecznej		2 900 000 zł
1.	SENIOR Z PASJĄ - aktywizacja i integracja osób w wieku 60+	80 000 zł
2.	Aktywizacja i integracja społeczna osób i rodzin zagrożonych wykluczeniem społecznym	480 000 zł
3.	Organizacja zajęć dodatkowych (pozalekcyjnych) dla dzieci i młodzieży w wieku szkolnym i przedszkolnym	2 100 000 zł
4.	Wspieranie zainteresowań dzieci i młodzieży z podobszaru rewitalizacji	240 000 zł
Projekty rewitalizacyjne w sferze gospodarczej		2 300 000 zł
5.	Modernizacja (zagospodarowanie) placu koło Ośrodka Zdrowia na cele gospodarcze	300 000 zł
6.	Wsparcie inwestycyjne MŚP na podobszarze rewitalizacji	2 000 000 zł
Projekty rewitalizacyjne w sferze środowiskowej		730 000 zł

Program Rewitalizacji Gminy Bodzechów na lata 2016-2023

7.	Demontaż i bezpieczne usuwanie wyrobów zawierających azbest z podobszaru rewitalizacji	650 000 zł
8.	Edukacja ekologiczna	80 000 zł
Projekty rewitalizacyjne w sferze funkcjonalno-przestrzennej		4 050 000 zł
9.	Zwiększenie dostępu do infrastruktury sportowej na terenie sołectwa poprzez modernizację boiska sportowego	250 000 zł
10.	Poprawa infrastruktury drogowej na podobszarze rewitalizacji	1 000 000 zł
11.	Popraw poziomu bezpieczeństwa poprzez budowę chodników oraz wymianę oświetlenia na podobszarze rewitalizacji	800 000 zł
12.	Zwiększenie dostępu do kultury poprzez modernizację strażnicy OSP oraz dostosowanie jej do pełnienia funkcji kulturalnych	500 000 zł
13.	Zakup pomocy dydaktycznych dla nauczycieli i uczniów w tym wyposażenie sal matematycznych, przyrodniczych, komputerowych.	200 000 zł
14.	Zwiększenie dostępu do usług medycznych i profilaktyka zdrowotna poprzez wdrażanie programów profilaktycznych oraz modernizację Ośrodka Zdrowia	1 000 000 zł
15.	Zwiększenie atrakcyjności turystycznej podobszaru rewitalizacji	300 000 zł
Projekty rewitalizacyjne w sferze technicznej		3 779 881 zł
16	Rozbudowa budynku szkoły podstawowej w Bodzechowie	2 000 000 zł
17.	Termomodernizacja budynków wielorodzinnych	1 779 881 zł

RAZEM wartość projektów podstawowych	13 164 881 zł
---	----------------------

Projekty rewitalizacyjne w sferze społecznej

1 Nazwa projektu	Projekt rewitalizacyjny nr 1 SENIOR Z PASJĄ - aktywizacja i integracja osób w wieku 60+
2 Wskazanie podmiotów realizujących projekt	<ul style="list-style-type: none"> • Gminny Ośrodek Pomocy Społecznej w Bodzechowie, • Gmina Bodzechów, • Stowarzyszenie Oświatowe Wsi Bodzechów "Lisiny Bodzechowskie" w Bodzechowie, • Gminne Stowarzyszenie Gospodyń Wiejskich w Gminie Bodzechów, • OSP w Bodzechowie, • Koło Gospodyń Wiejskich Bodzechów. • Ośrodek Zdrowia w Bodzechowie • Podmioty prywatne • Rada Sołecka • Fundacja Q-Słońcu w Szewnie, • Stowarzyszenie Pomocy Osobom Niepełnosprawnym - Idziemy Razem w Szewnie, • Świętokrzyskie Stowarzyszenie Ludzi z Inicjatywą w Szewnie, • Stowarzyszenie Ochrony Dziedzictwa Kulturowego Szewny Imienia Księdza Marcina Popiela "Sulima" w Szewnie, • Koło Gospodyń Wiejskich Szewna. • Fundacja Wspierania i Ochrony Zwierząt Domowych "Hug-Dog" w Chmielowie • OSP w Chmielowie, • Koło Gospodyń Wiejskich Chmielów
3 Zakres realizowanych	Zadanie 1 Powstanie Klubu SENIORA.

Program Rewitalizacji Gminy Bodzechów na lata 2016-2023

zadań	<p>Zadanie 2 Organizacja cyklicznych spotkań (m.in. dzień seniora, dzień babci, dzień dziadka, dzień kobiet itp.)</p> <p>Zadanie 3 Organizacja spotkań/seminariów z zakresu edukacji ekonomicznej, zdrowotnej skierowany do osób 60+ (spotkania z kardiologiem, diabetologiem itp.)</p> <p>Zadanie 4 Rozwijanie zainteresowań i pasji SENIORÓW (rajdy, wyjazdy itp.).</p> <p>Zadanie 5 Odbudowa więzi międzypokoleniowych. Dziadkowie-Rodziciele-Wnuczki - organizacja zajęć m.in.</p> <p>Przykładowe obszary działań międzypokoleniowych</p> <ul style="list-style-type: none"> • zajęcia kulinarne- kuchnia staropolska (degustacja wraz z pogadanką dotyczącą dawnych zwyczajów), kuchnia nowoczesna; • praca ze wspomnieniami, lokalną historią • praca wokół tradycji, obrzędów • inicjatywy artystyczne czy edukacyjne (np. teatralne, plastyczne etc.) • działania wokół nowych technologii (młodzi przewodnikami starszych po świecie techniki np. obsługa konta przez internet).
4 Lokalizacja (miejsce przeprowadzenia danego projektu)	Opatowska 13, 27-420 Bodzechów
5 Szacowana wartość	80 000 zł
6 Prognozowane rezultaty wraz ze sposobem ich oceny i zmierzenia w odniesieniu do celów rewitalizacji	<p>Rezultaty wśród osób 60+:</p> <ul style="list-style-type: none"> • zwiększenie aktywności osób starszych • organizacja co najmniej 8 spotkań integracyjno – aktywizacyjnych w ciągu roku • organizacja co najmniej 4 spotkań/seminariów z zakresu edukacji ekonomicznej • przeciwdziałanie e-wykluczeniu osób starszych • zwiększenie poziomu integracji społecznej • upowszechnienie wiedzy o zasadach funkcjonowania rynku finansowego, kształtowanie postaw sprzyjających jego stabilności i rozwojowi systemu finansowego, • kształtowanie postaw sprzyjających przedsiębiorczości, • zwiększenie wiedzy nt. zdrowego trybu życia • promowanie nowoczesnych postaw wpływających na kształtowanie kapitału społecznego związanego z rozwojem gospodarczym. <p>Sposób pomiaru rezultatów:</p> <ul style="list-style-type: none"> • lista obecności, • dokumentacja fotograficzna.
7 Okres realizacji	2017-2023

1 Nazwa projektu	Projekt rewitalizacyjny nr 2 Aktywizacja i integracja społeczna osób i rodzin zagrożonych wykluczeniem społecznym
2 Wskazanie podmiotów	<ul style="list-style-type: none"> • Gminny Ośrodek Pomocy Społecznej w Bodzechowie, • Gmina Bodzechów,

Program Rewitalizacji Gminy Bodzechów na lata 2016-2023

realizujących projekt	<ul style="list-style-type: none"> • Stowarzyszenie Oświatowe Wsi Bodzechów "Lisiny Bodzechowskie" w Bodzechowie, • Gminne Stowarzyszenie Gospodyń Wiejskich w Gminie Bodzechów, • OSP w Bodzechowie, • Koło Gospodyń Wiejskich Bodzechów. • Ośrodek Zdrowia w Bodzechowie • Rada Sołecka. • PCPR w Ostrowcu Świętokrzyskim • PUP w Ostrowcu Świętokrzyskim • Gminna Komisja rozwiązywania Problemów Alkoholowych • Eskulap-Meł spółka z ograniczoną odpowiedzialnością w Ostrowcu Świętokrzyskim • Podmioty prywatne
3 Zakres realizowanych zadań	<p>Zadanie 1 Organizacja spotkań integracyjno – motywacyjnych dla rodzin i osób zagrożonych wykluczeniem społecznym (np. pikniki rodzinne, wigilia itp.).</p> <p>Zadanie 2 Organizowane szkoleń, kursów i innych inicjatyw podnoszących kwalifikacje umożliwiające funkcjonowanie na rynku pracy i zapobiegające wykluczeniu społecznemu</p> <p>Zadanie 3 Realizacja programów profilaktycznych (antyalkoholowych, antynarkotykowych itp.)</p> <p>Zadanie 4 Organizacja wyjazdów edukacyjno – wypoczynkowych dla dzieci z rodzin najuboższych.</p> <p>Zadanie 5 Aktywne formy przeciwdziałania bezrobociu (staże, zatrudnienie subsydiowane itp.)</p>
4 Lokalizacja (miejsce przeprowadzenia danego projektu)	Bodzechów
5 Szacowana wartość	480 000,00 zł
6 Prognozowane rezultaty wraz ze sposobem ich oceny i zmierzenia w odniesieniu do celów rewitalizacji	<p>Rezultaty wśród osób/rodzin zagrożonych wykluczeniem społecznym:</p> <ul style="list-style-type: none"> • liczba osób korzystających z kursów/szkoleń -10 osób rocznie • zwiększenie wiary w siebie i własne możliwości • zwiększenie poziomu integracji i podniesienie poziomu aktywizacji zawodowej. • poszerzenie wiedzy i umiejętności umożliwiającej wejścia/powrót na rynek pracy <p>Sposób pomiaru rezultatów:</p> <ul style="list-style-type: none"> • lista obecności, • dokumentacja fotograficzna, • zaświadczenia/potwierdzenia zdobytych umiejętności
7 Okres realizacji	2017-2023

1 Nazwa projektu	Projekt rewitalizacyjny nr 3 Organizacja zajęć dodatkowych (pozalekcyjnych) dla dzieci i młodzieży w wieku szkolnym i przedszkolnym
2 Wskazanie	<ul style="list-style-type: none"> • Gmina Bodzechów,

Program Rewitalizacji Gminy Bodzechów na lata 2016-2023

<p>podmiotów realizujących projekt</p>	<ul style="list-style-type: none"> • Zespół Szkół Publicznych w Bodzechowie • Stowarzyszenie Oświatowe Wsi Bodzechów "Lisiny Bodzechowskie" w Bodzechowie, • Gminne Stowarzyszenie Gospodyń Wiejskich w Gminie Bodzechów, • OSP w Bodzechowie, • Koło Gospodyń Wiejskich Bodzechów. • Ośrodek Zdrowia w Bodzechowie • Podmioty prywatne • Rada Sołecka.
<p>3 Zakres realizowanych zadań</p>	<p>Zadanie 1: Organizacja zajęć dodatkowych pozalekcyjnych będzie polegała na rozwoju nauczania opartego na eksperymencie i narzędziach TIK poprzez doposażenie pracowni szkolnych w pomoce dydaktyczne oraz realizację zajęć związanych z rozwojem kompetencji kluczowych:</p> <ul style="list-style-type: none"> • porozumiewanie się w języku ojczystym, • porozumiewanie się w językach obcych, • kompetencje matematyczne i podstawowe kompetencje, naukowo-techniczne, • kompetencje informatyczne, • umiejętność uczenia się, • kompetencje społeczne i obywatelskie, • inicjatywność i przedsiębiorczość, • zajęcia poza terenem szkoły (np. w plenerze) • świadomość i ekspresja kulturalna. <p>Zadanie 2: Przedsięwzięcie rewitalizacyjne zakłada również zwiększenie umiejętności kadry nauczycielskiej w zakresie posługiwania się narzędziami TIK.</p> <p>W ramach projektów przewiduje się wyjazdy edukacyjne oraz inne zajęcia sportowe, wyrównawcze i rozwijające zainteresowania uczniów na podstawie przeprowadzonej diagnozy potrzeb.</p> <p>W ramach projektu w szkole wprowadzone zostaną nowoczesne formy nauczania m.in. e-learning oraz zwiększone zostanie wykorzystanie nowoczesnych technologii informacyjno-komunikacyjnych (TIK) w procesie nauczania.</p> <p>Zadanie 3 Edukacja przedszkolna. Zakłada się wsparcie najmłodszej grupy mieszkańców podobszaru rewitalizacji poprzez organizację dodatkowych zajęć z:</p> <ul style="list-style-type: none"> • języka angielskiego, • rytmiki, • logopedii, • zajęcia plastyczne • wyjazdy edukacyjne • zajęcia sportowe m.in. na basenie • spotkania z przedsiębiorcami/przedstawicielami NGO
<p>4 Lokalizacja (miejsce</p>	<p>Ul. Szkolna 12, 27-420 Bodzechów</p>

Program Rewitalizacji Gminy Bodzechów na lata 2016-2023

przeprowadzenia danego projektu)	
5 Szacowana wartość	2 100 000 zł
6 Prognozowane rezultaty wraz ze sposobem ich oceny i zmierzenia w odniesieniu do celów rewitalizacji	<p>Rezultaty</p> <p>Co najmniej 80 uczniów rocznie będzie uczestniczyła w kilku typach wsparcia zgodnie ze ścieżką edukacyjną na którą składają się zajęcia dodatkowe:</p> <ul style="list-style-type: none"> • z j. angielskiego/niemieckiego • warsztaty „Uczę się kreatywnie”, • indywidualne doradztwo edukacyjno - zawodowe, • z matematyki metodą eksperymentu, • zajęcia przyrodnicze (m.in. w zrewitalizowanym parku) • zajęcia sportowe (m.in. zajęcia na basenie) • zajęcia z fizyki, chemii, geografii <p>Dla nauczycieli zorganizowany zostanie kurs „e-Nauczyciel” – 3 nauczycieli rocznie. W wyniku w/w działań nastąpi podniesienie kompetencji kluczowych oraz rozwój nauczania opartego o eksperyment i narzędzia TIK wśród uczniów z podobszaru rewitalizacji oraz uzupełnienie kwalifikacji zawodowych nauczycieli w zakresie stosowania technologii informacyjno-komunikacyjnych na lekcjach.</p> <p>20 dzieci rocznie w wieku przedszkolnym będą mogły brać udział m.in. w następujących zajęciach</p> <ul style="list-style-type: none"> • rytmicznych • języka angielskiego • plastycznych • zajęciach na basenie <p>Sposoby pomiaru rezultatów projektów:</p> <ul style="list-style-type: none"> • dziennik zajęć dodatkowych, • dokumentacja fotograficzna, • ankiety.
7 Okres realizacji	2017-2023

1 Nazwa projektu	Projekt rewitalizacyjny nr 4 Wspieranie zainteresowań dzieci i młodzieży z podobszaru rewitalizacji
2 Wskazanie podmiotów realizujących projekt	<ul style="list-style-type: none"> • Gmina Bodzechów, • Zespół Szkół Publicznych w Bodzechowie • Stowarzyszenie Oświatowe Wsi Bodzechów "Lisiny Bodzechowskie" w Bodzechowie, • Gminne Stowarzyszenie Gospodyń Wiejskich w Gminie Bodzechów, • OSP w Bodzechowie, • Koło Gospodyń Wiejskich Bodzechów. • Podmioty prywatne • Rada Sołecka. • Gminna Biblioteka Publiczna
3 Zakres realizowanych	Zadanie 1: Zajęcia muzyczne dla dzieci i młodzieży w wieku szkolnym

Program Rewitalizacji Gminy Bodzechów na lata 2016-2023

zadań	zorganizowane w budynku strażnicy OSP (budynek zostanie zmodernizowany na cele kulturalno -edukacyjne) Zadanie 2: Zajęcia plastyczne prowadzone w budynku strażnicy OSP Zadanie 3: Zajęcia ruchowe i taneczne dla dzieci w wieku od 6 – 12 lat Zadanie 4 Zajęcia/ akcje czytelnicze
4 Lokalizacja (miejsce przeprowadzenia danego projektu)	Bodzechów
5 Szacowana wartość	240 0000 zł
6 Prognozowane rezultaty wraz ze sposobem ich oceny i zmierzenia w odniesieniu do celów rewitalizacji	<p>Rezultaty:</p> <ul style="list-style-type: none"> • ilość dzieci i młodzieży biorącej udział w zajęciach muzycznych: 15 dzieci * 8 lat = 120 dzieci, • ilość dzieci i młodzieży biorącej udział w zajęciach plastycznych: 15 dzieci * 8 lat = 120 dzieci, • ilość dzieci i młodzieży biorącej udział w zajęciach ruchowo, - tanecznych: 30 dzieci * 8 lat = 240 dzieci, • liczba wystaw/pokazów – 4 rocznie <p>Sposób pomiaru:</p> <ul style="list-style-type: none"> • dokumentacja fotograficzna, • strona internetowa gminy
7 Okres realizacji	2017-2023

Projekty rewitalizacyjne w sferze gospodarczej

1 Nazwa projektu	Projekt rewitalizacyjny nr 5 Modernizacja (zagospodarowanie) placu koło Ośrodka Zdrowia na cele gospodarcze
2 Wskazanie podmiotów realizujących projekt	<ul style="list-style-type: none"> • Gmina Bodzechów • Przedsiębiorcy z terenu gminy
3 Zakres realizowanych zadań	<p>Zadanie polega na:</p> <ul style="list-style-type: none"> • wyrównaniu nawierzchni • budowie małej infrastruktury (ławeczki, kosze na śmieci, stojaki na rower) • budowie wiat na ekspozycję produktów
4 Lokalizacja (miejsce przeprowadzenia danego projektu)	Bodzechów
5 Szacowana wartość	300 000 zł
6 Prognozowane rezultaty wraz ze sposobem ich oceny i zmierzenia w odniesieniu do celów rewitalizacji	<p>Rezultaty:</p> <ul style="list-style-type: none"> • Zwiększenie rozwoju gospodarczego oraz wzrost przedsiębiorczości mieszkańców miejscowości oraz gminy Bodzechów • Ożywienie terenu poprzez zwiększenie liczby handlujących oraz kupujących, • Powstanie nowych firm i miejsc pracy. <p>Pomiar:</p>

Program Rewitalizacji Gminy Bodzechów na lata 2016-2023

	<ul style="list-style-type: none"> • protokół zdawczo-odbiorczy, • dokumentacja fotograficzna, • baza CEiDG w zakresie powstawania nowych firm.
7 Okres realizacji	2018

1 Nazwa projektu	Projekt rewitalizacyjny nr 6 Wsparcie inwestycyjne MŚP na podobszarze rewitalizacji
2 Wskazanie podmiotów realizujących projekt	<ul style="list-style-type: none"> • Przedsiębiorstwa – podmioty prywatne • Agencja Restrukturyzacji i Modernizacji Rolnictwa w Ostrowcu Świętokrzyskim • Ośrodek Doradztwa Rolniczego w Kielcach • Urząd Marszałkowski Województwa Świętokrzyskiego • Powiatowy Urząd Pracy w Ostrowcu Świętokrzyskim • LGD Krzemieny Krąg
3 Zakres realizowanych zadań	Będą to różne przedsięwzięcia obecnie działających firm na podobszarze rewitalizacji oraz tych, które powstaną w kolejnych latach. Inwestycje będą dotyczyły wdrażania innowacji produktowych i procesowych oraz zakupu maszyn, urządzeń, budowy i modernizacji budynków przez przedsiębiorców do prowadzenia i rozwijania działalności gospodarczych. Projekt zakłada również przebudowę i budowę infrastruktury drogowej wpływającej na rozwój przedsiębiorstw m.in. budowę parkingów, dróg dojazdowych itp.
4 Lokalizacja (miejsce przeprowadzenia danego projektu)	Bodzechów
5 Szacowana wartość	2 000 000 zł
6 Prognozowane rezultaty wraz ze sposobem ich oceny i zmierzenia w odniesieniu do celów rewitalizacji	<p>Rezultaty:</p> <ul style="list-style-type: none"> ▪ Zmniejszenie bezrobocia na terenie rewitalizacji. ▪ Zwiększenie innowacyjności przedsiębiorstw. ▪ Liczba wspartych przedsiębiorstw - 5 <p>Źródła pomiaru:</p> <ul style="list-style-type: none"> ▪ Mapa dotacji.gov.pl ▪ Informacje uzyskiwane od lokalnych przedsiębiorców.
7 Okres realizacji	2017-2023

Projekty rewitalizacyjne w sferze środowiskowej

1 Nazwa projektu	Projekt rewitalizacyjny nr 7 Demontaż i bezpieczne usuwanie wyrobów zawierających azbest z podobszaru rewitalizacji
2 Wskazanie podmiotów realizujących projekt	<ul style="list-style-type: none"> • Gmina Bodzechów • Mieszkańcy gminy deklarujący potrzebę demontażu, transportu i utylizacji azbestu
3 Zakres realizowanych zadań	Przedsięwzięcie zakłada demontaż, transport i utylizacja wyrobów azbestowych z dachów budynków mieszkalnych i gospodarczych. Zakłada się ogółem utylizację około 8399 m ³ /rocznie.
4 Lokalizacja (miejsce przeprowadzenia)	Bodzechów, budynki prywatne, na podstawie wniosków prywatnych właścicieli deklarujących udział w Programie

Program Rewitalizacji Gminy Bodzechów na lata 2016-2023

danego projektu)	
5 Szacowana wartość	650 000 zł
6 Prognozowane rezultaty wraz ze sposobem ich oceny i zmierzenia w odniesieniu do celów rewitalizacji	<p>Rezultaty:</p> <ul style="list-style-type: none"> • Usunięcie 67192 m³ wyrobów zawierających azbest w okresie realizacji Programu Rewitalizacji. <p>Sposób pomiaru:</p> <ul style="list-style-type: none"> • protokoły odbioru.
7 Okres realizacji	2017-2023

1 Nazwa projektu	Projekt rewitalizacyjny nr 8 Edukacja ekologiczna
2 Wskazanie podmiotów realizujących projekt	<ul style="list-style-type: none"> • Gmina Bodzechów, • Zespół Szkół Publicznych w Bodzechowie • Stowarzyszenie Oświatowe Wsi Bodzechów "Lisiny Bodzechowskie" w Bodzechowie, • Gminne Stowarzyszenie Gospodyń Wiejskich w Gminie Bodzechów, • OSP w Bodzechowie, • Koło Gospodyń Wiejskich Bodzechów. • Ośrodek Zdrowia w Bodzechowie • Podmioty prywatne • Rada Sołecka.
3 Zakres realizowanych zadań	<p>Zadanie 1: Edukacja ekologiczna</p> <p>Zakłada się realizację różnego rodzaju akcji (np. sprzątanie świata, zakładanie ogródka na parapecie okna), przeprowadzenie badań i doświadczeń, konkursów (np. przyrodniczo-plastycznych, fotograficznych, wierszyki i opowiadania o tematyce ekologicznej), szkoleń, pogadanek w szkołach, dokarmianie ptaków w trakcie zimy, wycieczki do lasu, itp.</p>
4 Lokalizacja (miejsce przeprowadzenia danego projektu)	Bodzechów
5 Szacowana wartość	80 000 zł
6 Prognozowane rezultaty wraz ze sposobem ich oceny i zmierzenia w odniesieniu do celów rewitalizacji	<p>Prognozowane rezultaty w okresie wdrażania Programu Rewitalizacji:</p> <p>W okresie wdrażania Programu:</p> <ul style="list-style-type: none"> ▪ przeprowadzenie min. 16 akcji ekologicznych, ▪ zorganizowanie 8 konkursów ekologicznych, ▪ przeprowadzenie 8 pogadanek nt. ekologii, <p>Sposób pomiaru:</p> <ul style="list-style-type: none"> • listy obecności, • sprawozdania z działalności stowarzyszeń, • dokumentacja fotograficzna.
7 Okres realizacji	2017-2023

Projekty rewitalizacyjne w sferze funkcjonalno-przestrzennej

1 Nazwa projektu	Projekt rewitalizacyjny nr 9
------------------	-------------------------------------

Program Rewitalizacji Gminy Bodzechów na lata 2016-2023

	Zwiększenie dostępu do infrastruktury sportowej na terenie sołectwa poprzez modernizację boiska sportowego
2 Wskazanie podmiotów realizujących projekt	<ul style="list-style-type: none"> Gmina Bodzechów Zespół Szkół Publicznych w Bodzechowie
3 Zakres realizowanych zadań	<p>Zakres zadania:</p> <ul style="list-style-type: none"> wymiana płyty boiska, wykonanie oświetlenia ogrodzenie boiska zakup sprzętu sportowego budowa bieżni przy boisku szkolnym
4 Lokalizacja (miejsce przeprowadzenia danego projektu)	Bodzechów
5 Szacowana wartość	250 000,00 zł
6 Prognozowane rezultaty wraz ze sposobem ich oceny i zmierzenia w odniesieniu do celów rewitalizacji	<p>Rezultaty:</p> <ul style="list-style-type: none"> Liczba zmodernizowanych obiektów sportowych-1 Stworzenie infrastruktury sportowo-rekreacyjnej dostosowanej do potrzeb mieszkańców Poprawa estetyki podobszaru rewitalizacji Promocja aktywnego spędzania czasu wolnego <p>Sposób pomiaru rezultatów:</p> <ul style="list-style-type: none"> protokoły odbioru, dokumentacja fotograficzna, ankiety zamieszczona na stronie internetowej dla interesariuszy rewitalizacji.
7 Okres realizacji	2018

1 Nazwa projektu	Projekt rewitalizacyjny nr 10 Poprawa infrastruktury drogowej na podobszarze rewitalizacji
2 Wskazanie podmiotów realizujących projekt	Gmina Bodzechów
3 Zakres realizowanych zadań	<p>Zadanie 1 Modernizacja drogi do teren przemysłowy od ul. Kolejowej Zadanie 2 Przebudowa z odwodnieniem drogi wewnętrznej łączącej ulicę Szosik z Opatowską Zadanie 3 Połączenie Lisin z Bodzechowem Zadanie 4 Modernizacja dróg powiatowych na podobszarze rewitalizacji.</p> <p>Zakres prac:</p> <ul style="list-style-type: none"> modernizacja i/lub budowa nawierzchni przebudowa/budowa kanalizacji deszczowej
4 Lokalizacja (miejsce przeprowadzenia danego projektu)	Bodzechów
5 Szacowana wartość	1 000 000,00 zł
6 Prognozowane rezultaty wraz ze	<p>Rezultaty:</p> <ul style="list-style-type: none"> Poprawa stanu lokalnej infrastruktury technicznej oraz jej rozwój.

Program Rewitalizacji Gminy Bodzechów na lata 2016-2023

sposobem ich oceny i zmierzenia w odniesieniu do celów rewitalizacji	<ul style="list-style-type: none"> • Wzrost bezpieczeństwa w ruchu drogowym. • Przebudowa i budowa dróg o długości 5 km • Budowa kanalizacji deszczowej. <p>Sposób pomiaru rezultatów:</p> <ul style="list-style-type: none"> • protokoły odbioru, • dokumentacja fotograficzna.
7 Okres realizacji	208-2019

1 Nazwa projektu	Projekt rewitalizacyjny nr 11 Popraw poziomu bezpieczeństwa poprzez budowę chodników oraz wymianę oświetlenia na podobszarze rewitalizacji
2 Wskazanie podmiotów realizujących projekt	<ul style="list-style-type: none"> • Gmina Bodzechów • Policja
3 Zakres realizowanych zadań	Zadanie 1 Wymiana i uzupełnienie oświetlenia ulicznego Zadanie 2 Budowa chodników na podobszarze rewitalizacji
4 Lokalizacja (miejsce przeprowadzenia danego projektu)	Bodzechów
5 Szacowana wartość	800 000 zł
6 Prognozowane rezultaty wraz ze sposobem ich oceny i zmierzenia w odniesieniu do celów rewitalizacji	<p>Prognozowane rezultaty:</p> <ul style="list-style-type: none"> • Poprawa bezpieczeństwa mieszkańców i interesariuszy rewitalizacji poprzez zakup i montaż monitoringu, • poprawa bezpieczeństwa na drogach <p>Sposób pomiaru rezultatów:</p> <ul style="list-style-type: none"> • protokoły odbioru, • dokumentacja fotograficzna.
7 Okres realizacji	2018-2019

1 Nazwa projektu	Projekt rewitalizacyjny nr 12 Zwiększenie dostępu do kultury poprzez modernizację strażnicy OSP oraz dostosowanie jej do pełnienia funkcji kulturalnych
2 Wskazanie podmiotów realizujących projekt	<ul style="list-style-type: none"> • Gmina Bodzechów, • Zespół Szkół Publicznych w Bodzechowie • Stowarzyszenie Oświatowe Wsi Bodzechów "Lisiny Bodzechowskie" w Bodzechowie, • Gminne Stowarzyszenie Gospodyń Wiejskich w Gminie Bodzechów, • OSP w Bodzechowie, • Koło Gospodyń Wiejskich Bodzechów. • Ośrodek Zdrowia w Bodzechowie • Podmioty prywatne • Rada Sołecka.
3 Zakres realizowanych zadań	W budynku zostaną wykonane niezbędne prace remontowo – adaptacyjne mające na celu przystosowanie budynku do pełnienia funkcji

Program Rewitalizacji Gminy Bodzechów na lata 2016-2023

	<p>kulturalnych. Wykonane zostaną m.in. następujące prace:</p> <ul style="list-style-type: none"> • Przebudowa ścian i fundamentów • Tynkowanie i malowanie ścian; • Wykonanie warstw wyrównawczych i posadzek; • Roboty malarskie wewnętrzne wraz z wyrównaniem podłogi (ściany + sufity); • Zakup wyposażenia obiektu (stoły, szafki, krzesła, sprzęt komputerowy itp.) <p>Budynek zostanie przystosowany dla osób niepełnosprawnych. Projekt zakłada montaż instalacji OZE</p>
4 Lokalizacja (miejsce przeprowadzenia danego projektu)	Bodzechów
5 Szacowana wartość	500 000 zł
6 Prognozowane rezultaty wraz ze sposobem ich oceny i zmierzenia w odniesieniu do celów rewitalizacji	<p>Rezultaty:</p> <ul style="list-style-type: none"> • Zmodernizowanie obiektu kultury. • Zwiększenie oferty kulturalnej na wysokim poziomie. • Zwiększenie dostępu do instytucji kultury dla osób niepełnosprawnych. <p>Sposób pomiaru rezultatów:</p> <ul style="list-style-type: none"> • protokoły odbioru, • dokumentacja fotograficzna.
7 Okres realizacji	2018-2019

1 Nazwa projektu	Projekt rewitalizacyjny nr 13 Zakup pomocy dydaktycznych dla nauczycieli i uczniów w tym wyposażenie sal matematycznych, przyrodniczych, komputerowych.
2 Wskazanie podmiotów realizujących projekt	<ul style="list-style-type: none"> • Gmina Bodzechów, • Zespół Szkół Publicznych w Bodzechowie • Rada Sołecka.
3 Zakres realizowanych zadań	<p>Zadanie 1 Zakup pomocy dydaktycznych dla uczniów i nauczycieli do prowadzenia zajęć (m.in. matematycznych, przyrodniczych, sportowych, językowych itp.)</p> <p>Zadanie 2 Wyposażenie pracowni matematyczno- przyrodniczych oraz komputerowych w nowoczesny sprzęt (m.in. komputery, tablice interaktywne, projektory itp.).</p> <p>Zadanie 3 Zakup zabawek, sprzętu oraz pomocy edukacyjnych do przedszkola (misie, lalki, książeczki, bajki na płytach DVD, telewizor, projektor itp.)</p>
4 Lokalizacja (miejsce przeprowadzenia danego projektu)	Bodzechów
5 Szacowana wartość	200 000 zł
6 Prognozowane rezultaty wraz ze sposobem ich oceny i	<p>Rezultaty</p> <ul style="list-style-type: none"> • Utworzenie nowoczesnej pracowni matematycznej • Utworzenie pracowni przyrodniczej

Program Rewitalizacji Gminy Bodzechów na lata 2016-2023

zmierzenia w odniesieniu do celów rewitalizacji	<ul style="list-style-type: none"> • Utworzenie nowoczesnej pracowni komputerowej • uatrakcyjnienie zajęć z wykorzystaniem nowych pomocy oraz technologii TIK • uatrakcyjnienie zajęć przedszkolnych <p>Sposób pomiaru rezultatów:</p> <ul style="list-style-type: none"> • protokoły odbioru, • dokumentacja fotograficzna.
7 Okres realizacji	2017-2020

1 Nazwa projektu	Projekt rewitalizacyjny nr 14 Zwiększenie dostępu do usług medycznych i profilaktyka zdrowotna poprzez wdrażanie programów profilaktycznych oraz modernizację Ośrodka Zdrowia w Bodzechowie
2 Wskazanie podmiotów realizujących projekt	<ul style="list-style-type: none"> • Gmina Bodzechów, • Eskulap-Med spółka z ograniczoną odpowiedzialnością w Ostrowcu • Gminny Ośrodek Pomocy Społecznej w Bodzechowie
3 Zakres realizowanych zadań	<p>Zadanie 1 Modernizacja ośrodka zdrowia w Bodzechowie Należy wykonać:</p> <ul style="list-style-type: none"> – Remont 4 sanitariatów polegający na wymianie drzwi łożeniu glazury, malowaniu, wymianie osprzętu sanitarnego. – Remont gabinetu zabiegowego polegający na łożeniu glazury i malowaniu pomieszczenia oraz wkucie i wymianie pionu kanalizacyjnego – Remont korytarza poprzez wykonanie ściany działowej wraz z drzwiami z płyt GK malowanie, oraz wkucie i wymianie pionu kanalizacyjnego <p>Zadanie 2 Zakup specjalistycznego sprzętu medycznego pozwalającego zwiększyć zakres świadczonych usług oraz ich jakość</p> <p>Zadanie 3 Wdrożenie skoordynowanych modeli opieki nad pacjentem (m.in. Model opieki skoordynowanej nad pacjentem z chorobą zwyrodnieniową stawów biodrowych).</p> <p>Zadanie 4 Rozwój działania profilaktycznych</p>
4 Lokalizacja (miejsce przeprowadzenia danego projektu)	Bodzechów
5 Szacowana wartość	1 000 000 zł
6 Prognozowane rezultaty wraz ze sposobem ich oceny i zmierzenia w odniesieniu do celów rewitalizacji	<p>Rezultaty</p> <ul style="list-style-type: none"> • Ludność objęta ulepszonymi usługami zdrowotnymi -2510 • Środki przeznaczone na zakup aparatury medycznej – 300 000 zł • Liczba wspartych podmiotów leczniczych – 1 • Zwiększenie poziomu bezpieczeństwa zdrowotnego • Zwiększenie dostępu do podstawowych usług zdrowotnych na terenie gminy • Liczba wdrożonych modeli opieki koordynowanej -2 <p>Sposób pomiaru rezultatów:</p>

Program Rewitalizacji Gminy Bodzechów na lata 2016-2023

	<ul style="list-style-type: none"> • protokoły odbioru, • sprawozdania z działalności, • dokumentacja fotograficzna.
7 Okres realizacji	Roboty modernizacyjne/ zakup sprzętu 2017-2018 Działania profilaktyczne 2018-2023

1 Nazwa projektu	Projekt rewitalizacyjny nr 15 Zwiększenie atrakcyjności turystycznej podobszaru rewitalizacji
2 Wskazanie podmiotów realizujących projekt	<ul style="list-style-type: none"> • Gmina Bodzechów, • Zespół Szkół Publicznych w Bodzechowie • Rada Sołecka.
3 Zakres realizowanych zadań	Zadanie 1 Utworzenie ścieżki edukacyjnej Hauke Bosak (wykonanie tablic informacyjnych, oznakowania) Zadanie 2 Opracowanie folderu edukacyjno – informacyjnego Zadanie 3 Opracowanie Qestu Zadanie 4 Wprowadzenie produktu turystycznego - Szlakiem W. Gombrowicza po Bodzechowie
4 Lokalizacja (miejsce przeprowadzenia danego projektu)	Bodzechów
5 Szacowana wartość	300 000 zł
6 Prognozowane rezultaty wraz ze sposobem ich oceny i zmierzenia w odniesieniu do celów rewitalizacji	<p>Rezultaty</p> <ul style="list-style-type: none"> • Liczba utworzonych ścieżek edukacyjnych -1 • Zwiększenie atrakcyjności turystycznej terenu • Zwiększenie liczby osób odwiedzających gminę <p>Sposób pomiaru rezultatów:</p> <ul style="list-style-type: none"> • protokoły odbioru, • dokumentacja fotograficzna.
7 Okres realizacji	2018

Projekty rewitalizacyjne w sferze technicznej

1 Nazwa projektu	Projekt rewitalizacyjny nr 16 Rozbudowa budynku szkoły podstawowej w Bodzechowie
2 Wskazanie podmiotów realizujących projekt	<ul style="list-style-type: none"> • Gmina Bodzechów, • Zespół Szkół Publicznych w Bodzechowie
3 Zakres realizowanych zadań	Zakres prac: <ul style="list-style-type: none"> • Roboty budowlane (dobudowa nowych pomieszczeń) • Montaż stolarki okiennej i drzwiowej • Malowanie • Wymiana posadzek
4 Lokalizacja (miejsce przeprowadzenia danego projektu)	Ul. Szkolna 12, 27-420 Bodzechów
5 Szacowana wartość	1 000 000 zł
6 Prognozowane rezultaty wraz ze	<p>Rezultaty</p> <ul style="list-style-type: none"> • Liczba zmodernizowanych/przebudowanych obiektów szkolnych -

Program Rewitalizacji Gminy Bodzechów na lata 2016-2023

sposobem ich oceny i zmierzenia w odniesieniu do celów rewitalizacji	<p>1</p> <ul style="list-style-type: none"> • Poprawa warunków nauki dla uczniów oraz warunków pracy dla nauczycieli <p>Sposób pomiaru rezultatów:</p> <ul style="list-style-type: none"> • protokoły odbioru, • dokumentacja fotograficzna.
7 Okres realizacji	2018-2019

1 Nazwa projektu	Projekt rewitalizacyjny nr 17 Termomodernizacja budynków wielorodzinnych
2 Wskazanie podmiotów realizujących projekt	<ul style="list-style-type: none"> • Gmina Bodzechów
3 Zakres realizowanych zadań	<p>Zadanie 1 Termomodernizacja budynków wielorodzinnych na Osiedlu Robotniczym (w tym zastosowanie EWE)</p> <p>Zadanie 2 Termomodernizacja budynku mieszkalnego przy ul. Fabryczna 1/2</p> <p>Zadanie 3 Termomodernizacja budynku mieszkalnego przy ul. Fabryczna 1/3</p> <p>Zadanie 4 Termomodernizacja budynku mieszkalnego przy ul. Fabryczna 1/4</p>
4 Lokalizacja (miejsce przeprowadzenia danego projektu)	<p>na Osiedle Robotnicze</p> <p>ul. Fabryczna 1/2</p> <p>ul. Fabryczna 1/3</p> <p>ul. Fabryczna 1/4</p>
5 Szacowana wartość	1 779 880,83 zł
6 Prognozowane rezultaty wraz ze sposobem ich oceny i zmierzenia w odniesieniu do celów rewitalizacji	<p>Rezultaty</p> <ul style="list-style-type: none"> • Zmniejszenie emisji substancji szkodliwych do środowiska • Zmniejszenie zużycia energii finalnej <p>Sposób pomiaru rezultatów:</p> <ul style="list-style-type: none"> • protokoły odbioru, • dokumentacja fotograficzna.
7 Okres realizacji	2018-2020

Podobszar rewitalizacji nr 2 – Szewna

Podobszar rewitalizacji nr 2 - sołectwo Szewna	Podstawowa	Uzupełniająca	Razem
Liczba projektów rewitalizacyjnych	13	5	18
Szacunkowa wartość projektów rewitalizacyjnych	9 561 717 zł	1 816 000 zł	11 377 717,00 zł

Kluczowe przedsięwzięcia do powodzenia procesu rewitalizacji

- SENIOR Z PASJĄ - aktywizacja i integracja osób w wieku 60+
- Aktywizacja i integracja społeczna osób i rodzin zagrożonych wykluczeniem społecznym
- Modernizacja (zagospodarowanie) placu koło Ośrodka Zdrowia na cele gospodarcze

Program Rewitalizacji Gminy Bodzechów na lata 2016-2023

- Modernizacja infrastruktury sportowej przy Szkole w Szewnej
- Zachowanie dziedzictwa kulturowego kompleksu sakralnego w Szewnie - konserwacja wnętrza zabytkowego kościoła
- Rozbudowa budynku szkoły podstawowej w Szewnie

Uzasadnienie konieczności realizacji opisanych przedsięwzięć rewitalizacyjnych

- akceptacja społeczna dla procesu rewitalizacji jest efektem włączenia interesariuszy w proces diagnozowania i programowania procesu rewitalizacji,
- zgłoszone fiszki przedsięwzięć rewitalizacyjnych,
- akceptacja Rady Gminy dla celów i zadań związanych z rewitalizacją.

łącznie planuje się 18 projekty rewitalizacyjne o łącznej wartości ponad 11 mln zł. Poniżej przedstawiamy wykaz przedsięwzięć planowanych do realizacji w ramach podobszaru rewitalizacji nr 2 obejmującego fragment sołectwa Szewna:

L.p.	Sfera wraz z nazwą projektu	Szacunkowa wartość
Projekty rewitalizacyjne w sferze społecznej		2 580 000 zł
1.	SENIOR Z PASJĄ - aktywizacja i integracja osób w wieku 60+	80 000 zł
2.	Aktywizacja i integracja społeczna osób i rodzin zagrożonych wykluczeniem społecznym	400 000 zł
3.	Organizacja zajęć dodatkowych (pozalekcyjnych) dla dzieci i młodzieży w wieku szkolnym i przedszkolnym	2 100 000 zł
Projekty rewitalizacyjne w sferze gospodarczej		2 000 000 zł
4.	Wsparcie inwestycyjne MŚP na podobszarze rewitalizacji	2 000 000 zł
Projekty rewitalizacyjne w sferze środowiskowej		78 000 zł
5.	Demontaż i bezpieczne usuwanie wyrobów zawierających azbest z podobszaru rewitalizacji	38 000zł
6.	Edukacja ekologiczna	40 000 zł
Projekty rewitalizacyjne w sferze funkcjonalno-przestrzennej		3 903 717 zł
7.	Poprawa estetyki przestrzeni publicznej	150 000 zł
8.	Poprawa infrastruktury drogowej na podobszarze rewitalizacji	400 000 zł
9.	Modernizacja infrastruktury sportowej przy Szkole w Szewnej	200 000 zł
10.	Zachowanie dziedzictwa kulturowego kompleksu sakralnego w Szewnie - konserwacja wnętrza zabytkowego kościoła	2 453 717 zł
11.	Zakup pomocy dydaktycznych dla nauczycieli i uczniów w tym wyposażenie sal matematycznych, przyrodniczych, komputerowych	200 000 zł
12.	Zwiększenie dostępu do usług medycznych i profilaktyka zdrowotna poprzez wdrażanie programów profilaktycznych oraz modernizację Ośrodka Zdrowia	500 000 zł
Projekty rewitalizacyjne w sferze technicznej		1 000 000 zł
13	Rozbudowa budynku szkoły podstawowej w Szewnie	1 000 000 zł

RAZEM wartość projektów podstawowych	9 613 717 zł
---	---------------------

Projekty rewitalizacyjne w sferze społecznej

1 Nazwa projektu	Projekt rewitalizacyjny nr 1
------------------	------------------------------

Program Rewitalizacji Gminy Bodzechów na lata 2016-2023

SENIOR Z PASJĄ - aktywizacja i integracja osób w wieku 60+	
2 Wskazanie podmiotów realizujących projekt	<ul style="list-style-type: none"> • Gminny Ośrodek Pomocy Społecznej w Bodzechowie, • Gmina Bodzechów, • Stowarzyszenie Oświatowe Wsi Bodzechów "Lisiny Bodzechowskie" w Bodzechowie, • Gminne Stowarzyszenie Gospodyń Wiejskich w Gminie Bodzechów, • OSP w Bodzechowie, • Koło Gospodyń Wiejskich Bodzechów. • Ośrodek Zdrowia w Bodzechowie • Podmioty prywatne • Rada Sołecka • Fundacja Q-Słońcu w Szewnie, • Stowarzyszenie Pomocy Osobom Niepełnosprawnym - Idziemy Razem w Szewnie, • Świętokrzyskie Stowarzyszenie Ludzi z Inicjatywą w Szewnie, • Stowarzyszenie Ochrony Dziedzictwa Kulturowego Szewny Imienia Księdza Marcina Popiela "Sulima" w Szewnie, • Koło Gospodyń Wiejskich Szewna. • Fundacja Wspierania i Ochrony Zwierząt Domowych "Hug-Dog" w Chmielowie • OSP w Chmielowie, • Koło Gospodyń Wiejskich Chmielów
3 Zakres realizowanych zadań	<p>Zadanie 1 Powstanie Klubu SENIORA.</p> <p>Zadanie 2 Organizacja cyklicznych spotkań (m.in. dzień seniora, dzień babci, dzień dziadka, dzień kobiet itp.)</p> <p>Zadanie 3 Organizacja spotkań/seminariów z zakresu edukacji ekonomicznej, zdrowotnej skierowany do osób 60+ (spotkania z kardiologiem, diabetologiem itp.)</p> <p>Zadanie 4 Rozwijanie zainteresowań i pasji SENIORÓW (rajdy, wyjazdy itp.).</p> <p>Zadanie 5 Odbudowa więzi międzypokoleniowych. Dziadkowie-Rodzice-Wnuczkowie- organizacja zajęć m.in.</p> <p>Przykładowe obszary działań międzypokoleniowych</p> <ul style="list-style-type: none"> • zajęcia kulinarne- kuchnia staropolska (degustacja wraz z pogadanką dotycząca dawnych zwyczajów), kuchnia nowoczesna; • praca ze wspomnieniami, lokalną historią • praca wokół tradycji, obrzędów • inicjatywy artystyczne czy edukacyjne (np. teatralne, plastyczne etc.) <p>działania wokół nowych technologii (młodzi przewodnikami starszych po świecie techniki np. obsługa konta przez internet).</p>
4 Lokalizacja (miejsce przeprowadzenia danego projektu)	Ul. Mariana Langiewicza 3, Szewna
5 Szacowana wartość	80 000 zł
6 Prognozowane rezultaty wraz ze sposobem ich oceny i zmierzenia w odniesieniu do celów	<p>Rezultaty wśród osób 60+:</p> <ul style="list-style-type: none"> • Zwiększenie aktywności osób starszych • organizacja co najmniej 8 spotkań integracyjno – aktywizacyjnych w ciągu roku • organizacja co najmniej 4 spotkań/seminariów z zakresu edukacji

Program Rewitalizacji Gminy Bodzechów na lata 2016-2023

rewitalizacji	<p>ekonomicznej</p> <ul style="list-style-type: none"> • przeciwdziałanie e-wykluczeniu osób starszych • zwiększenie poziomu integracji społecznej • upowszechnienie wiedzy o zasadach funkcjonowania rynku finansowego, kształtowanie postaw sprzyjających jego stabilności i rozwojowi systemu finansowego, • kształtowanie postaw sprzyjających przedsiębiorczości, • zwiększenie wiedzy nt. zdrowego trybu życia • promowanie nowoczesnych postaw wpływających na kształtowanie kapitału społecznego związanego z rozwojem gospodarczym. <p>Sposób pomiaru rezultatów:</p> <ul style="list-style-type: none"> • lista obecności, • dokumentacja fotograficzna.
7 Okres realizacji	2017-2023

1 Nazwa projektu	Projekt rewitalizacyjny nr 2 Aktywizacja i integracja społeczna osób i rodzin zagrożonych wykluczeniem społecznym
2 Wskazanie podmiotów realizujących projekt	<ul style="list-style-type: none"> • Gminny Ośrodek Pomocy Społecznej w Bodzechowie, • Gmina Bodzechów, • Fundacja Q-Słońcu w Szewnie, • Stowarzyszenie Pomocy Osobom Niepełnosprawnym - Idziemy Razem w Szewnie, • Świętokrzyskie Stowarzyszenie Ludzi z Inicjatywą w Szewnie, • Stowarzyszenie Ochrony Dziedzictwa Kulturowego Szewny Imienia Księdza Marcina Popiela "Sulima" w Szewnie, • Koło Gospodyń Wiejskich Szewna. • Rada Sołecka. • PCPR w Ostrowcu Świętokrzyskim • PUP w Ostrowcu Świętokrzyskim • Gminna Komisja rozwiązywania Problemów Alkoholowych • Eskulap-Med spółka z ograniczoną odpowiedzialnością w Ostrowcu Świętokrzyskim • Podmioty prywatne
3 Zakres realizowanych zadań	<p>Zadanie 1 Organizacja spotkań integracyjno – motywacyjnych dla rodzin i osób zagrożonych wykluczeniem społecznym (np. pikniki rodzinne, wigilia itp.).</p> <p>Zadanie 2 Organizowane szkoleń, kursów i innych inicjatyw podnoszących kwalifikacje umożliwiające funkcjonowanie na rynku pracy i zapobiegające wykluczeniu społecznemu</p> <p>Zadanie 3 Realizacja programów profilaktycznych (antyalkoholowych, antynarkotykowych itp.)</p> <p>Zadanie 4 Organizacja wyjazdów edukacyjno – wypoczynkowych dla dzieci z rodzin najuboższych.</p> <p>Zadanie 5 Aktywne formy przeciwdziałania bezrobociu (staże, zatrudnienie subsydiowane itp.)</p>

Program Rewitalizacji Gminy Bodzechów na lata 2016-2023

4 Lokalizacja (miejsce przeprowadzenia danego projektu)	Szewna
5 Szacowana wartość	400 000,00 zł
6 Prognozowane rezultaty wraz ze sposobem ich oceny i zmierzenia w odniesieniu do celów rewitalizacji	<p>Rezultaty wśród osób/rodzin zagrożonych wykluczeniem społecznym:</p> <ul style="list-style-type: none"> • liczba osób korzystających z kursów/szkożeń -10 osób rocznie • zwiększenie wiary w siebie i własne możliwości • zwiększenie poziomu integracji i podniesienie poziomu aktywizacji zawodowej. • poszerzenie wiedzy i umiejętności umożliwiającej wejścia/powrót na rynek pracy <p>Sposób pomiaru rezultatów:</p> <ul style="list-style-type: none"> • lista obecności, • dokumentacja fotograficzna, • zaświadczenia/potwierdzenia zdobytych umiejętności
7 Okres realizacji	2017-2023

1 Nazwa projektu	Projekt rewitalizacyjny nr 3 Organizacja zajęć dodatkowych (pozalekcyjnych) dla dzieci i młodzieży w wieku szkolnym i przedszkolnym
2 Wskazanie podmiotów realizujących projekt	<ul style="list-style-type: none"> • Gmina Bodzechów, • Zespół Szkół w Szewnie • Fundacja Q-Słońcu w Szewnie, • Stowarzyszenie Pomocy Osobom Niepełnosprawnym - Idziemy Razem w Szewnie, • Świętokrzyskie Stowarzyszenie Ludzi z Inicjatywą w Szewnie, • Stowarzyszenie Ochrony Dziedzictwa Kulturowego Szewny Imienia Księdza Marcina Popiela "Sulima" w Szewnie, • Koło Gospodyń Wiejskich Szewna. • Podmioty prywatne • Rada Sołecka.
3 Zakres realizowanych zadań	<p>Zadanie 1: Organizacja zajęć dodatkowych pozalekcyjnych będzie polegała na rozwoju nauczania opartego na eksperymencie i narzędziach TIK poprzez wyposażenie pracowni szkolnych w pomoce dydaktyczne oraz realizację zajęć związanych z rozwojem kompetencji kluczowych:</p> <ul style="list-style-type: none"> • porozumiewanie się w języku ojczystym, • porozumiewanie się w językach obcych, • kompetencje matematyczne i podstawowe kompetencje, naukowo-techniczne, • kompetencje informatyczne, • umiejętność uczenia się, • kompetencje społeczne i obywatelskie, • inicjatywność i przedsiębiorczość, • zajęcia poza terenem szkoły (np. w plenerze) • świadomość i ekspresja kulturalna. <p>Zadanie 2: Przedsięwzięcie rewitalizacyjne zakłada również zwiększenie</p>

Program Rewitalizacji Gminy Bodzechów na lata 2016-2023

	<p>umiejętności kadry nauczycielskiej w zakresie posługiwania się narzędziami TIK.</p> <p>W ramach projektów przewiduje się wyjazdy edukacyjne oraz inne zajęcia sportowe, wyrównawcze i rozwijające zainteresowania uczniów na podstawie przeprowadzonej diagnozy potrzeb.</p> <p>W ramach projektu w szkole wprowadzone zostaną nowoczesne formy nauczania m.in. e-learning oraz zwiększone zostanie wykorzystanie nowoczesnych technologii informacyjno-komunikacyjnych (TIK) w procesie nauczania.</p> <p>Zadanie 3 Edukacja przedszkolna. Zakłada się wsparcie najmłodszej grupy mieszkańców podobszaru rewitalizacji poprzez organizację dodatkowych zajęć z:</p> <ul style="list-style-type: none"> • języka angielskiego, • rytmiki, • logopedii, • zajęcia plastyczne • wyjazdy edukacyjne • zajęcia sportowe m.in. na basenie • spotkania z przedsiębiorcami/przedstawicielami NGO
<p>4 Lokalizacja (miejsce przeprowadzenia danego projektu)</p>	<p>Ul. Mariana Langiewicza 3, Szewna</p>
<p>5 Szacowana wartość</p>	<p>2 100 000 zł</p>
<p>6 Prognozowane rezultaty wraz ze sposobem ich oceny i zmierzenia w odniesieniu do celów rewitalizacji</p>	<p>Rezultaty</p> <p>Co najmniej 80 uczniów rocznie będzie uczestniczyła w kilku typach wsparcia zgodnie ze ścieżką edukacyjną na którą składają się zajęcia dodatkowe:</p> <ul style="list-style-type: none"> • z j. angielskiego/niemieckiego • warsztaty „Uczę się kreatywnie”, • indywidualne doradztwo edukacyjno - zawodowe, • z matematyki metodą eksperymentu, • zajęcia przyrodnicze (m.in. w zrewitalizowanym parku) • zajęcia sportowe (m.in. zajęcia na basenie) • zajęcia z fizyki, chemii, geografii <p>Dla nauczycieli zorganizowany zostanie kurs „e-Nauczyciel” – 3 nauczycieli rocznie</p> <p>W wyniku w/w działań nastąpi podniesienie kompetencji kluczowych oraz rozwój nauczania opartego o eksperyment i narzędzia TIK wśród uczniów z podobszaru rewitalizacji oraz uzupełnienie kwalifikacji zawodowych nauczycieli w zakresie stosowania technologii informacyjno-komunikacyjnych na lekcjach.</p> <p>20 dzieci rocznie w wieku przedszkolnym będą mogły brać udział m.in. w następujących zajęciach</p> <ul style="list-style-type: none"> • rytmicznych

Program Rewitalizacji Gminy Bodzechów na lata 2016-2023

	<ul style="list-style-type: none"> • języka angielskiego • plastycznych • zajęciach na basenie <p>Sposoby pomiaru rezultatów projektów:</p> <ul style="list-style-type: none"> • dziennik zajęć dodatkowych, • dokumentacja fotograficzna, • ankiety.
7 Okres realizacji	2017-2023

Projekty rewitalizacyjne w sferze gospodarczej

1 Nazwa projektu	Projekt rewitalizacyjny nr 4 Wsparcie inwestycyjne MŚP na podobszarze rewitalizacji
2 Wskazanie podmiotów realizujących projekt	<ul style="list-style-type: none"> • Przedsiębiorstwa – podmioty prywatne • Agencja Restrukturyzacji i Modernizacji Rolnictwa w Ostrowcu Świętokrzyskim • Ośrodek Doradztwa Rolniczego w Kielcach • Urząd Marszałkowski Województwa Świętokrzyskiego • Powiatowy Urząd Pracy w Ostrowcu Świętokrzyskim • LGD Krzemieny Krąg
3 Zakres realizowanych zadań	Będą to różne przedsięwzięcia obecnie działających firm na podobszarze rewitalizacji oraz tych, które powstaną w kolejnych latach. Inwestycje będą dotyczyły wdrażania innowacji produktowych i procesowych oraz zakupu maszyn, urządzeń, budowy i modernizacji budynków przez przedsiębiorców do prowadzenia i rozwijania działalności gospodarczych.
4 Lokalizacja (miejsce przeprowadzenia danego projektu)	Szewna
5 Szacowana wartość	2 000 000 zł
6 Prognozowane rezultaty wraz ze sposobem ich oceny i zmierzenia w odniesieniu do celów rewitalizacji	<p>Rezultaty:</p> <ul style="list-style-type: none"> ▪ Zmniejszenie bezrobocia na terenie rewitalizacji. ▪ Zwiększenie innowacyjności przedsiębiorstw. <p>Źródła pomiaru:</p> <ul style="list-style-type: none"> ▪ Mapa dotacji.gov.pl ▪ Informacje uzyskiwane od lokalnych przedsiębiorców.
7 Okres realizacji	2017-2023

Projekty rewitalizacyjne w sferze środowiskowej

1 Nazwa projektu	Projekt rewitalizacyjny nr 5 Demontaż i bezpieczne usuwanie wyrobów zawierających azbest z podobszaru rewitalizacji
2 Wskazanie podmiotów realizujących projekt	<ul style="list-style-type: none"> • Gmina Bodzechów • Mieszkańcy gminy deklarujący potrzebę demontażu, transportu i utylizacji azbestu
3 Zakres realizowanych zadań	Przedsięwzięcie zakłada demontaż, transport i utylizacja wyrobów azbestowych z dachów budynków mieszkalnych i gospodarczych. Zakłada

Program Rewitalizacji Gminy Bodzechów na lata 2016-2023

	się ogółem utylizację około 6392 m ³ /rocznie.
4 Lokalizacja (miejsce przeprowadzenia danego projektu)	Szewna, budynki prywatne, na podstawie wniosków prywatnych właścicieli deklarujących udział w Programie
5 Szacowana wartość	38 000 zł
6 Prognozowane rezultaty wraz ze sposobem ich oceny i zmierzenia w odniesieniu do celów rewitalizacji	<p>Rezultaty:</p> <ul style="list-style-type: none"> • Usunięcie 51136 m³ wyrobów zawierających azbest w okresie realizacji Programu Rewitalizacji. <p>Sposób pomiaru:</p> <ul style="list-style-type: none"> • protokoły odbioru.
7 Okres realizacji	2017-2023

1 Nazwa projektu	Projekt rewitalizacyjny nr 6 Edukacja ekologiczna
2 Wskazanie podmiotów realizujących projekt	<ul style="list-style-type: none"> • Gmina Bodzechów, • Zespół Szkół w Szewnie • Fundacja Q-Słońcu w Szewnie, • Stowarzyszenie Pomocy Osobom Niepełnosprawnym - Idziemy Razem w Szewnie, • Świętokrzyskie Stowarzyszenie Ludzi z Inicjatywą w Szewnie, • Stowarzyszenie Ochrony Dziedzictwa Kulturowego Szewny Imienia Księdza Marcina Popiela "Sulima" w Szewnie, • Koło Gospodyń Wiejskich Szewna. • Podmioty prywatne • Rada Sołecka.
3 Zakres realizowanych zadań	<p>Zadanie 1: Edukacja ekologiczna</p> <p>Zakłada się realizację różnego rodzaju akcji (np. sprzątanie świata, zakładanie ogródka na parapecie okna), przeprowadzenie badań i doświadczeń, konkursów (np. przyrodniczo-plastycznych, fotograficznych, wierszyki i opowiadania o tematyce ekologicznej), szkoleń, pogadanek w szkołach, dokarmianie ptaków w trakcie zimy, wycieczki do lasu, itp.</p>
4 Lokalizacja (miejsce przeprowadzenia danego projektu)	Szewna
5 Szacowana wartość	40 000 zł
6 Prognozowane rezultaty wraz ze sposobem ich oceny i zmierzenia w odniesieniu do celów rewitalizacji	<p>Prognozowane rezultaty w okresie wdrażania Programu Rewitalizacji:</p> <p>W okresie wdrażania Programu:</p> <ul style="list-style-type: none"> ▪ przeprowadzenie min. 16 akcji ekologicznych, ▪ zorganizowanie 8 konkursów ekologicznych, ▪ przeprowadzenie 8 pogadanek nt. ekologii, <p>Sposób pomiaru:</p> <ul style="list-style-type: none"> • listy obecności, • sprawozdania z działalności stowarzyszeń, • dokumentacja fotograficzna.
7 Okres realizacji	2018-2023

Program Rewitalizacji Gminy Bodzechów na lata 2016-2023

Projekty rewitalizacyjne w sferze funkcjonalno-przestrzennej

1 Nazwa projektu	Projekt rewitalizacyjny nr 7 Poprawa estetyki przestrzeni publicznej
2 Wskazanie podmiotów realizujących projekt	<ul style="list-style-type: none"> Gmina Bodzechów
3 Zakres realizowanych zadań	<p>Projekt polega na zagospodarowaniu przestrzeni publicznej na cele integracyjne, wypoczynkowe (placu ks. Popiela). Zakres prac</p> <ul style="list-style-type: none"> - aranżacja zieleni - budowa małej infrastruktury (m.in. ławki, kosze na śmieci, stojaki na rower itp.) - budowa placu zabaw, siłowni zewnętrznej itp.
4 Lokalizacja (miejsce przeprowadzenia danego projektu)	Szewna
5 Szacowana wartość	150 000,00 zł
6 Prognozowane rezultaty wraz ze sposobem ich oceny i zmierzenia w odniesieniu do celów rewitalizacji	<p>Rezultaty:</p> <ul style="list-style-type: none"> Stworzenie infrastruktury sportowo-rekreacyjnej dostosowanej do potrzeb mieszkańców Poprawa estetyki podobszaru rewitalizacji Promocja aktywnego spędzania czasu wolnego <p>Sposób pomiaru rezultatów:</p> <ul style="list-style-type: none"> protokoły odbioru, dokumentacja fotograficzna, ankiety zamieszczona na stronie internetowej dla interesariuszy rewitalizacji.
7 Okres realizacji	2018

1 Nazwa projektu	Projekt rewitalizacyjny nr 8 Poprawa infrastruktury drogowej na podobszarze rewitalizacji
2 Wskazanie podmiotów realizujących projekt	Gmina Bodzechów
3 Zakres realizowanych zadań	<p>Modernizacja dróg na podobszarze rewitalizacji</p> <p>Zakres prac:</p> <ul style="list-style-type: none"> modernizacja i/lub budowa nawierzchni przebudowa/budowa kanalizacji deszczowej
4 Lokalizacja (miejsce przeprowadzenia danego projektu)	Szewna
5 Szacowana wartość	400 000,00 zł
6 Prognozowane rezultaty wraz ze sposobem ich oceny i zmierzenia w odniesieniu do celów rewitalizacji	<p>Rezultaty:</p> <ul style="list-style-type: none"> Poprawa stanu lokalnej infrastruktury technicznej oraz jej rozwój. Wzrost bezpieczeństwa w ruchu drogowym. Przebudowa i budowa dróg o długości 3 km Budowa kanalizacji deszczowej.

Program Rewitalizacji Gminy Bodzechów na lata 2016-2023

	Sposób pomiaru rezultatów: <ul style="list-style-type: none"> • protokoły odbioru, • dokumentacja fotograficzna.
7 Okres realizacji	2019-2020

1 Nazwa projektu	Projekt rewitalizacyjny nr 9 Modernizacja infrastruktury sportowej przy Szkole w Szewnej
2 Wskazanie podmiotów realizujących projekt	<ul style="list-style-type: none"> • Gmina Bodzechów • Zespół Szkół w Szewnej
3 Zakres realizowanych zadań	Zakres zadania: <ul style="list-style-type: none"> • wymiana płyty boiska, • wykonanie oświetlenia • ogrodzenie
4 Lokalizacja (miejsce przeprowadzenia danego projektu)	Szewna
5 Szacowana wartość	250 000,00 zł
6 Prognozowane rezultaty wraz ze sposobem ich oceny i zmierzenia w odniesieniu do celów rewitalizacji	<p>Rezultaty:</p> <ul style="list-style-type: none"> • Liczba zmodernizowanych obiektów sportowych-1 • Stworzenie infrastruktury sportowo-rekreacyjnej dostosowanej do potrzeb mieszkańców • Poprawa estetyki podobszaru rewitalizacji • Promocja aktywnego spędzania czasu wolnego <p>Sposób pomiaru rezultatów:</p> <ul style="list-style-type: none"> • protokoły odbioru, • dokumentacja fotograficzna, • ankiety zamieszczona na stronie internetowej dla interesariuszy rewitalizacji.
7 Okres realizacji	2017-2018

1 Nazwa projektu	Projekt rewitalizacyjny nr 10 Zachowanie dziedzictwa kulturowego kompleksu sakralnego w Szewnie - konserwacja wnętrza zabytkowego kościoła
2 Wskazanie podmiotów realizujących projekt	<ul style="list-style-type: none"> • Parafia pw. św. Mikołaja w Szewnej • Gmina Bodzechów
3 Zakres realizowanych zadań	Projekt polega na przeprowadzeniu konserwacji elementów wnętrza zabytkowego kościoła pw. Św. Mikołaja w Szewnej.
4 Lokalizacja (miejsce przeprowadzenia danego projektu)	Szewna
5 Szacowana wartość	2 453 717 zł
6 Prognozowane rezultaty wraz ze sposobem ich oceny i zmierzenia w	<p>Prognozowane rezultaty:</p> <ul style="list-style-type: none"> • Liczba zabytków nieruchomych objętych wsparciem -1 • Podniesienie atrakcyjności turystycznej omawianego terenu • Zachowanie dziedzictwa kulturowego

Program Rewitalizacji Gminy Bodzechów na lata 2016-2023

odniesieniu do celów rewitalizacji	Sposób pomiaru rezultatów: <ul style="list-style-type: none"> • protokoły odbioru, • dokumentacja fotograficzna.
7 Okres realizacji	2017-2019

1 Nazwa projektu	Projekt rewitalizacyjny nr 11 Zakup pomocy dydaktycznych dla nauczycieli i uczniów w tym wyposażenie sal matematycznych, przyrodniczych, komputerowych.
2 Wskazanie podmiotów realizujących projekt	<ul style="list-style-type: none"> • Gmina Bodzechów, • Zespół Szkół w Szewnie • Rada Sołecka.
3 Zakres realizowanych zadań	<p>Zadanie 1 Zakup pomocy dydaktycznych dla uczniów i nauczycieli do prowadzenia zajęć (m.in. matematycznych, przyrodniczych, sportowych, językowych itp.)</p> <p>Zadanie 2 Wyposażenie pracowni matematyczno- przyrodniczych oraz komputerowych w nowoczesny sprzęt (m.in. komputery, tablice interaktywne, projektory itp.).</p> <p>Zadanie 3 Zakup zabawek, sprzętu oraz pomocy edukacyjnych do przedszkola (misie, lalki, książeczki, bajki na płytach DVD, telewizor, projektor itp.)</p>
4 Lokalizacja (miejsce przeprowadzenia danego projektu)	Szewna
5 Szacowana wartość	200 000 zł
6 Prognozowane rezultaty wraz ze sposobem ich oceny i zmierzenia w odniesieniu do celów rewitalizacji	<p>Rezultaty</p> <ul style="list-style-type: none"> • Utworzenie nowoczesnej pracowni matematycznej • Utworzenie pracowni przyrodniczej • Utworzenie nowoczesnej pracowni komputerowej • uatrakcyjnienie zajęć z wykorzystaniem nowych pomocy oraz technologii TIK • uatrakcyjnienie zajęć przedszkolnych <p>Sposób pomiaru rezultatów:</p> <ul style="list-style-type: none"> • protokoły odbioru, • dokumentacja fotograficzna.
7 Okres realizacji	2017-2020

1 Nazwa projektu	Projekt rewitalizacyjny nr 12 Zwiększenie dostępu do usług medycznych i profilaktyka zdrowotna poprzez wdrażanie programów profilaktycznych oraz modernizację Ośrodka Zdrowia w Szewnej
2 Wskazanie podmiotów realizujących projekt	<ul style="list-style-type: none"> • Gmina Bodzechów, • Eskulap-Med spółka z ograniczoną odpowiedzialnością w Ostrowcu • Gminny Ośrodek Pomocy Społecznej w Bodzechowie
3 Zakres realizowanych	Zadanie 1 Modernizacja ośrodka zdrowia w Szewnie

Program Rewitalizacji Gminy Bodzechów na lata 2016-2023

zadań	Zadanie 2 Zakup specjalistycznego sprzętu medycznego pozwalającego zwiększyć zakres świadczonych usług oraz ich jakość Zadanie 3 Wdrożenie skoordynowanych modeli opieki nad pacjentem (m.in. Model opieki skoordynowanej nad pacjentem z chorobą zwyrodnieniową stawów biodrowych). Zadanie 4 Rozwój działania profilaktycznych (m.in. rak szyki macicy, rak piersi, cukrzyca itp.)
4 Lokalizacja (miejsce przeprowadzenia danego projektu)	Szewna
5 Szacowana wartość	500 000 zł
6 Prognozowane rezultaty wraz ze sposobem ich oceny i zmierzenia w odniesieniu do celów rewitalizacji	<p>Rezultaty</p> <ul style="list-style-type: none"> • Ludność objęta ulepszonymi usługami zdrowotnymi -3242 • Środki przeznaczone na zakup aparatury medycznej – 300 000 zł • Liczba wspartych podmiotów leczniczych – 1 • Zwiększenie poziomu bezpieczeństwa zdrowotnego • Zwiększenie dostępu do podstawowych usług zdrowotnych na terenie gminy • Liczba wdrożonych modeli opieki koordynowanej -2 <p>Sposób pomiaru rezultatów:</p> <ul style="list-style-type: none"> • protokoły odbioru, • sprawozdania z działalności, • dokumentacja fotograficzna.
7 Okres realizacji	Prace modernizacyjne/zakup sprzętu 2018-2019 Programy profilaktyczne 2018-2023

Projekty rewitalizacyjne w sferze technicznej

1 Nazwa projektu	Projekt rewitalizacyjny nr 13 Rozbudowa budynku Szkoły Podstawowej w Szewnie
2 Wskazanie podmiotów realizujących projekt	<ul style="list-style-type: none"> • Gmina Bodzechów, • Zespół Szkół w Szewnej
3 Zakres realizowanych zadań	<p>Zakres prac:</p> <ul style="list-style-type: none"> • Roboty budowlane • Montaż stolarki okiennej i drzwiowej • Malowanie • Wymiana posadzek • Rozbudowa obiektu o dodatkowe sale
4 Lokalizacja (miejsce przeprowadzenia danego projektu)	Mariana Langiewicza 3, Szewna
5 Szacowana wartość	1 000 000 zł
6 Prognozowane rezultaty wraz ze sposobem ich oceny i zmierzenia w odniesieniu do celów	<p>Rezultaty</p> <ul style="list-style-type: none"> • Liczba zmodernizowanych/przebudowanych obiektów szkolnych - 1 • poprawa warunków nauki dla uczniów oraz warunków pracy dla nauczycieli

Program Rewitalizacji Gminy Bodzechów na lata 2016-2023

rewitalizacji	Sposób pomiaru rezultatów: <ul style="list-style-type: none"> • protokoły odbioru, • dokumentacja fotograficzna.
7 Okres realizacji	2017-2018

Podobszar rewitalizacji nr 3 – sołectwo Chmielów

Podobszar rewitalizacji nr 3 - sołectwo Chmielów	Podstawowa	Uzupełniająca	Razem
Liczba projektów rewitalizacyjnych	10	6	16
Szacunkowa wartość projektów rewitalizacyjnych	4 110 000 zł	1 340 000 zł	5 450 000,00 zł

Kluczowe przedsięwzięcia do powodzenia procesu rewitalizacji

- SENIOR Z PASJĄ - aktywizacja i integracja osób w wieku 60+
- Aktywizacja i integracja społeczna osób i rodzin zagrożonych wykluczeniem społecznym
- Rozbudowa budynku szkoły podstawowej w Chmielowie
- Termomodernizacja budynku strażnicy w Chmielowie

Uzasadnienie konieczności realizacji opisanych przedsięwzięć rewitalizacyjnych

- akceptacja społeczna dla procesu rewitalizacji jest efektem włączenia interesariuszy w proces diagnozowania i programowania procesu rewitalizacji,
- akceptacja Rady Gminy dla celów i zadań związanych z rewitalizacją.

Łącznie planuje się 16 projektów rewitalizacyjnych o łącznej wartości ponad 5 mln zł. Poniżej przedstawiamy wykaz przedsięwzięć planowanych do realizacji w ramach podobszaru rewitalizacji nr 3 obejmującego fragment sołectwa Chmielów:

L.p.	Sfera wraz z nazwą projektu	Szacunkowa wartość
Projekty rewitalizacyjne w sferze społecznej		1 290 000 zł
1.	SENIOR Z PASJĄ - aktywizacja i integracja osób w wieku 60+	40 000 zł
2.	Aktywizacja i integracja społeczna osób i rodzin zagrożonych wykluczeniem społecznym	200 000 zł
3.	Organizacja zajęć dodatkowych (pozalekcyjnych) dla dzieci i młodzieży w wieku szkolnym i przedszkolnym	1 050 000 zł
Projekty rewitalizacyjne w sferze gospodarczej		1 000 000 zł
4.	Wsparcie inwestycyjne MŚP na podobszarze rewitalizacji	1 000 000 zł
Projekty rewitalizacyjne w sferze środowiskowej		320 000 zł
5.	Demontaż i bezpieczne usuwanie wyrobów zawierających azbest z podobszaru rewitalizacji	280 000 zł
6.	Edukacja ekologiczna	40 000 zł
Projekty rewitalizacyjne w sferze funkcjonalno-przestrzennej		200 000 zł
7.	Zakup pomocy dydaktycznych dla nauczycieli i uczniów	100 000 zł
8.	Wdrożenie programów profilaktyki zdrowotnej na podobszarze rewitalizacji	100 000 zł

Program Rewitalizacji Gminy Bodzechów na lata 2016-2023

Projekty rewitalizacyjne w sferze technicznej		1 300 000 zł
9.	Rozbudowa budynku szkoły podstawowej w Chmielowie	800 000 zł
10.	Termomodernizacja budynku strażnicy w Chmielowie	500 000 zł

Projekty rewitalizacyjne w sferze społecznej

1 Nazwa projektu	Projekt rewitalizacyjny nr 1 SENIOR Z PASJĄ - aktywizacja i integracja osób w wieku 60+
2 Wskazanie podmiotów realizujących projekt	<ul style="list-style-type: none"> • Gminny Ośrodek Pomocy Społecznej w Bodzechowie, • Gmina Bodzechów, • Stowarzyszenie Oświatowe Wsi Bodzechów "Lisiny Bodzechowskie" w Bodzechowie, • Gminne Stowarzyszenie Gospodyń Wiejskich w Gminie Bodzechów, • OSP w Bodzechowie, • Koło Gospodyń Wiejskich Bodzechów. • Ośrodek Zdrowia w Bodzechowie • Podmioty prywatne • Rada Sołecka • Fundacja Q-Słońcu w Szewnie, • Stowarzyszenie Pomocy Osobom Niepełnosprawnym - Idziemy Razem w Szewnie, • Świętokrzyskie Stowarzyszenie Ludzi z Inicjatywą w Szewnie, • Stowarzyszenie Ochrony Dziedzictwa Kulturowego Szewny Imienia Księdza Marcina Popiela "Sulima" w Szewnie, • Koło Gospodyń Wiejskich Szewna. • Fundacja Wspierania i Ochrony Zwierząt Domowych "Hug-Dog" w Chmielowie • OSP w Chmielowie, • Koło Gospodyń Wiejskich Chmielów
3 Zakres realizowanych zadań	<p>Zadanie 1 Organizacja cyklicznych spotkań (m.in. dzień seniora, dzień babci, dzień dziadka, dzień kobiet itp.)</p> <p>Zadanie 2 Organizacja spotkań/seminariów z zakresu edukacji ekonomicznej, zdrowotnej skierowany do osób 60+ (spotkania z kardiologiem, diabetologiem itp.)</p> <p>Zadanie 3 Rozwijanie zainteresowań i pasji SENIORÓW (rajdy, wyjazdy itp.).</p> <p>Zadanie 4 Odbudowa więzi międzypokoleniowych. Dziadkowie-Rodziciele-Wnuczki- organizacja zajęć m.in.</p> <p>Przykładowe obszary działań międzypokoleniowych</p> <ul style="list-style-type: none"> • zajęcia kulinarne- kuchnia staropolska (degustacja wraz z pogadanką dotyczącą dawnych zwyczajów), kuchnia nowoczesna; • praca ze wspomnieniami, lokalną historią • praca wokół tradycji, obrzędów • inicjatywy artystyczne czy edukacyjne (np. teatralne, plastyczne etc.) <p>działania wokół nowych technologii (młodzi przewodnikami starszych po świecie techniki np. obsługa konta przez internet).</p>
4 Lokalizacja (miejsce przeprowadzenia danego projektu)	Chmielów ul. Spacerowa 2
5 Szacowana wartość	40 000 zł

Program Rewitalizacji Gminy Bodzechów na lata 2016-2023

<p>6 Prognozowane rezultaty wraz ze sposobem ich oceny i zmierzenia w odniesieniu do celów rewitalizacji</p>	<p>Rezultaty wśród osób 60+:</p> <ul style="list-style-type: none"> • Zwiększenie aktywności osób starszych • organizacja co najmniej 8 spotkań integracyjno – aktywizacyjnych w ciągu roku • organizacja co najmniej 4 spotkań/seminariów z zakresu edukacji ekonomicznej • przeciwdziałanie e-wykluczeniu osób starszych • zwiększenie poziomu integracji społecznej • upowszechnienie wiedzy o zasadach funkcjonowania rynku finansowego, kształtowanie postaw sprzyjających jego stabilności i rozwojowi systemu finansowego, • kształtowanie postaw sprzyjających przedsiębiorczości, • zwiększenie wiedzy nt. zdrowego trybu życia <p>Sposób pomiaru rezultatów:</p> <ul style="list-style-type: none"> • lista obecności, • dokumentacja fotograficzna.
<p>7 Okres realizacji</p>	<p>2017-2023</p>

<p>1 Nazwa projektu</p>	<p>Projekt rewitalizacyjny nr 2 Aktywizacja i integracja społeczna osób i rodzin zagrożonych wykluczeniem społecznym</p>
<p>2 Wskazanie podmiotów realizujących projekt</p>	<ul style="list-style-type: none"> • Gminny Ośrodek Pomocy Społecznej w Bodzechowie, • Gmina Bodzechów, • Fundacja Wspierania i Ochrony Zwierząt Domowych "Hug-Dog" w Chmielowie • OSP w Chmielowie, • Koło Gospodyń Wiejskich Chmielów • Rada Sołecka. • PCPR w Ostrowcu Świętokrzyskim • PUP w Ostrowcu Świętokrzyskim • Gminna Komisja rozwiązywania Problemów Alkoholowych • Eskulap-Med spółka z ograniczoną odpowiedzialnością w Ostrowcu Świętokrzyskim • Podmioty prywatne
<p>3 Zakres realizowanych zadań</p>	<p>Zadanie 1 Organizacja spotkań integracyjno – motywacyjnych dla rodzin i osób zagrożonych wykluczeniem społecznym (np. pikniki rodzinne, wigilia itp.).</p> <p>Zadanie 2 Organizowane szkoleń, kursów i innych inicjatyw podnoszących kwalifikacje umożliwiające funkcjonowanie na rynku pracy i zapobiegające wykluczeniu społecznemu</p> <p>Zadanie 3 Realizacja programów profilaktycznych (antyalkoholowych, antynarkotykowych itp.)</p> <p>Zadanie 4 Organizacja wyjazdów edukacyjno – wypoczynkowych dla dzieci z rodzin najuboższych.</p> <p>Zadanie 5 Aktywne formy przeciwdziałania bezrobociu (staże, zatrudnienie subsydiowane itp.)</p>
<p>4 Lokalizacja (miejsce)</p>	<p>Chmielów</p>

Program Rewitalizacji Gminy Bodzechów na lata 2016-2023

przeprowadzenia danego projektu)	
5 Szacowana wartość	200 000,00 zł
6 Prognozowane rezultaty wraz ze sposobem ich oceny i zmierzenia w odniesieniu do celów rewitalizacji	<p>Rezultaty wśród osób/rodzin zagrożonych wykluczeniem społecznym:</p> <ul style="list-style-type: none"> • liczba osób korzystających z kursów/szkoleń -5 osób rocznie • zwiększenie wiary w siebie i własne możliwości • zwiększenie poziomu integracji i podniesienie poziomu aktywizacji zawodowej. • poszerzenie wiedzy i umiejętności umożliwiającej wejścia/powrót na rynek pracy <p>Sposób pomiaru rezultatów:</p> <ul style="list-style-type: none"> • lista obecności, • dokumentacja fotograficzna, • zaświadczenia/potwierdzenia zdobytych umiejętności
7 Okres realizacji	2017-2023

1 Nazwa projektu	Projekt rewitalizacyjny nr 3 Organizacja zajęć dodatkowych (pozaekcyjnych) dla dzieci i młodzieży w wieku szkolnym i przedszkolnym
2 Wskazanie podmiotów realizujących projekt	<ul style="list-style-type: none"> • Gmina Bodzechów, • Publiczna Szkoła Podstawowa w Chmielowie • Fundacja Wspierania i Ochrony Zwierząt Domowych "Hug-Dog" w Chmielowie • OSP w Chmielowie, • Koło Gospodyń Wiejskich Chmielów • Rada Sołecka.
3 Zakres realizowanych zadań	<p>Zadanie 1: Organizacja zajęć dodatkowych pozaekcyjnych będzie polegała na rozwoju nauczania opartego na eksperymencie i narzędziach TIK poprzez wyposażenie pracowni szkolnych w pomoce dydaktyczne oraz realizację zajęć związanych z rozwojem kompetencji kluczowych:</p> <ul style="list-style-type: none"> • porozumiewanie się w języku ojczystym, • porozumiewanie się w językach obcych, • kompetencje matematyczne i podstawowe kompetencje, naukowo-techniczne, • kompetencje informatyczne, • umiejętność uczenia się, • kompetencje społeczne i obywatelskie, • inicjatywność i przedsiębiorczość, • zajęcia poza terenem szkoły (np. w plenerze) • świadomość i ekspresja kulturalna. <p>Zadanie 2: Przedsięwzięcie rewitalizacyjne zakłada również zwiększenie umiejętności kadry nauczycielskiej w zakresie posługiwania się narzędziami TIK.</p> <p>W ramach projektów przewiduje się wyjazdy edukacyjne oraz inne zajęcia sportowe, wyrównawcze i rozwijające zainteresowania uczniów na</p>

Program Rewitalizacji Gminy Bodzechów na lata 2016-2023

	<p>podstawie przeprowadzonej diagnozy potrzeb.</p> <p>W ramach projektu w szkole wprowadzone zostaną nowoczesne formy nauczania m.in. e-learning oraz zwiększone zostanie wykorzystanie nowoczesnych technologii informacyjno-komunikacyjnych (TIK) w procesie nauczania.</p> <p>Zadanie 3 Edukacja przedszkolna. Zakłada się wsparcie najmłodszej grupy mieszkańców podobszaru rewitalizacji poprzez organizację dodatkowych zajęć z:</p> <ul style="list-style-type: none"> • języka angielskiego, • rytmiki, • logopedii, • zajęcia plastyczne • wyjazdy edukacyjne • zajęcia sportowe m.in. na basenie • spotkania z przedsiębiorcami/przedstawicielami NGO
<p>4 Lokalizacja (miejsce przeprowadzenia danego projektu)</p>	<p>Chmielów, ul. Spacerowa 2</p>
<p>5 Szacowana wartość</p>	<p>1 050 000 zł</p>
<p>6 Prognozowane rezultaty wraz ze sposobem ich oceny i zmierzenia w odniesieniu do celów rewitalizacji</p>	<p>Rezultaty</p> <p>Co najmniej 50 uczniów rocznie będzie uczestniczyła w kilku typach wsparcia zgodnie ze ścieżką edukacyjną na którą składają się zajęcia dodatkowe:</p> <ul style="list-style-type: none"> • z j. angielskiego/niemieckiego • warsztaty „Uczę się kreatywnie”, • indywidualne doradztwo edukacyjno - zawodowe, • z matematyki metodą eksperymentu, • zajęcia przyrodnicze (m.in. w zrewitalizowanym parku) • zajęcia sportowe (m.in. zajęcia na basenie) • zajęcia z fizyki, chemii, geografii <p>Dla nauczycieli zorganizowany zostanie kurs „e-Nauczyciel” – 2 nauczycieli rocznie</p> <p>W wyniku w/w działań nastąpi podniesienie kompetencji kluczowych oraz rozwój nauczania opartego o eksperyment i narzędzia TIK wśród uczniów z podobszaru rewitalizacji oraz uzupełnienie kwalifikacji zawodowych nauczycieli w zakresie stosowania technologii informacyjno-komunikacyjnych na lekcjach.</p> <p>10 dzieci rocznie w wieku przedszkolnym będą mogły brać udział m.in. w następujących zajęciach</p> <ul style="list-style-type: none"> • rytmicznych • języka angielskiego • plastycznych • zajęciach na basenie <p>Sposoby pomiaru rezultatów projektów:</p>

Program Rewitalizacji Gminy Bodzechów na lata 2016-2023

	<ul style="list-style-type: none"> • dziennik zajęć dodatkowych, • dokumentacja fotograficzna, • ankiety.
7 Okres realizacji	2017-2023

Projekty rewitalizacyjne w sferze gospodarczej

1 Nazwa projektu	Projekt rewitalizacyjny nr 4 Wsparcie inwestycyjne MŚP na podobszarze rewitalizacji
2 Wskazanie podmiotów realizujących projekt	<ul style="list-style-type: none"> • Przedsiębiorstwa – podmioty prywatne • Agencja Restrukturyzacji i Modernizacji Rolnictwa w Ostrowcu Świętokrzyskim • Ośrodek Doradztwa Rolniczego w Kielcach • Urząd Marszałkowski Województwa Świętokrzyskiego • Powiatowy Urząd Pracy w Ostrowcu Świętokrzyskim • LGD Krzemieny Krąg
3 Zakres realizowanych zadań	Będą to różne przedsięwzięcia obecnie działających firm na podobszarze rewitalizacji oraz tych, które powstaną w kolejnych latach. Inwestycje będą dotyczyły wdrażania innowacji produktowych i procesowych oraz zakupu maszyn, urządzeń, budowy i modernizacji budynków przez przedsiębiorców do prowadzenia i rozwijania działalności gospodarczych.
4 Lokalizacja (miejsce przeprowadzenia danego projektu)	Chmielów
5 Szacowana wartość	1 000 000 zł
6 Prognozowane rezultaty wraz ze sposobem ich oceny i zmierzenia w odniesieniu do celów rewitalizacji	<p>Rezultaty:</p> <ul style="list-style-type: none"> ▪ Zmniejszenie bezrobocia na terenie rewitalizacji. ▪ Zwiększenie innowacyjności przedsiębiorstw. <p>Źródła pomiaru:</p> <ul style="list-style-type: none"> ▪ Mapa dotacji.gov.pl ▪ Informacje uzyskiwane od lokalnych przedsiębiorców.
7 Okres realizacji	2017-2023

Projekty rewitalizacyjne w sferze środowiskowej

1 Nazwa projektu	Projekt rewitalizacyjny nr 5 Demontaż i bezpieczne usuwanie wyrobów zawierających azbest z podobszaru rewitalizacji
2 Wskazanie podmiotów realizujących projekt	<ul style="list-style-type: none"> • Gmina Bodzechów • Mieszkańcy gminy deklarujący potrzebę demontażu, transportu i utylizacji azbestu
3 Zakres realizowanych zadań	Przedsięwzięcie zakłada demontaż, transport i utylizacja wyrobów azbestowych z dachów budynków mieszkalnych i gospodarczych. Zakłada się ogółem utylizację około 3276 m ³ /rocznie.
4 Lokalizacja (miejsce przeprowadzenia danego projektu)	Chmielów, budynki prywatne, na podstawie wniosków prywatnych właścicieli deklarujących udział w Programie

Program Rewitalizacji Gminy Bodzechów na lata 2016-2023

5 Szacowana wartość	280 000 zł
6 Prognozowane rezultaty wraz ze sposobem ich oceny i zmierzenia w odniesieniu do celów rewitalizacji	<p>Rezultaty:</p> <ul style="list-style-type: none"> • Usunięcie 26208 m³ wyrobów zawierających azbest w okresie realizacji Programu Rewitalizacji. <p>Sposób pomiaru:</p> <ul style="list-style-type: none"> • protokoły odbioru.
7 Okres realizacji	2017-2023

1 Nazwa projektu	Projekt rewitalizacyjny nr 6 Edukacja ekologiczna
2 Wskazanie podmiotów realizujących projekt	<ul style="list-style-type: none"> • Gmina Bodzechów, • Publiczna Szkoła Podstawowa w Chmielowie • Fundacja Wspierania i Ochrony Zwierząt Domowych "Hug-Dog" w Chmielowie • OSP w Chmielowie, • Koło Gospodyń Wiejskich Chmielów • Rada Sołecka.
3 Zakres realizowanych zadań	<p>Zadanie 1: Edukacja ekologiczna</p> <p>Zakłada się realizację różnego rodzaju akcji (np. sprzątanie świata, zakładanie ogródka na parapecie okna), przeprowadzenie badań i doświadczeń, konkursów (np. przyrodniczo-plastycznych, fotograficznych, wierszyki i opowiadania o tematyce ekologicznej), szkoleń, pogadanek w szkołach, dokarmianie ptaków w trakcie zimy, wycieczki do lasu, itp.</p>
4 Lokalizacja (miejsce przeprowadzenia danego projektu)	Chmielów
5 Szacowana wartość	40 000 zł
6 Prognozowane rezultaty wraz ze sposobem ich oceny i zmierzenia w odniesieniu do celów rewitalizacji	<p>Prognozowane rezultaty w okresie wdrażania Programu Rewitalizacji:</p> <p>W okresie wdrażania Programu:</p> <ul style="list-style-type: none"> ▪ przeprowadzenie min. 16 akcji ekologicznych, ▪ zorganizowanie 8 konkursów ekologicznych, ▪ przeprowadzenie 8 pogadanek nt. ekologii, <p>Sposób pomiaru:</p> <ul style="list-style-type: none"> • listy obecności, • sprawozdania z działalności stowarzyszeń, • dokumentacja fotograficzna.
7 Okres realizacji	2017-2023

Projekty rewitalizacyjne w sferze funkcjonalno-przestrzennej

1 Nazwa projektu	Projekt rewitalizacyjny nr 7 Zakup pomocy dydaktycznych dla nauczycieli i uczniów w tym wyposażenie sal matematycznych, przyrodniczych, komputerowych.
2 Wskazanie podmiotów realizujących projekt	<ul style="list-style-type: none"> • Gmina Bodzechów, • Publiczna Szkoła Podstawowa w Chmielowie • Rada Sołecka.
3 Zakres realizowanych	Zadanie 1 Zakup pomocy dydaktycznych dla uczniów i nauczycieli do

Program Rewitalizacji Gminy Bodzechów na lata 2016-2023

zadań	<p>prowadzenia zajęć (m.in. matematycznych, przyrodniczych, sportowych, językowych itp.)</p> <p>Zadanie 2 Wyposażenie pracowni matematyczno- przyrodniczych oraz komputerowych w nowoczesny sprzęt (m.in. komputery, tablice interaktywne, projektory itp.).</p> <p>Zadanie 3 Zakup zabawek, sprzętu oraz pomocy edukacyjnych do przedszkola (misie, lalki, książeczki, bajki na płytach DVD, telewizor, projektor itp.)</p>
4 Lokalizacja (miejsce przeprowadzenia danego projektu)	Chmielów, ul. Spacerowa 2
5 Szacowana wartość	100 000 zł
6 Prognozowane rezultaty wraz ze sposobem ich oceny i zmierzenia w odniesieniu do celów rewitalizacji	<p>Rezultaty</p> <ul style="list-style-type: none"> • Utworzenie nowoczesnej pracowni matematycznej • Utworzenie pracowni przyrodniczej • Utworzenie nowoczesnej pracowni komputerowej • uatrakcyjnienie zajęć z wykorzystaniem nowych pomocy oraz technologii TIK • uatrakcyjnienie zajęć przedszkolnych <p>Sposób pomiaru rezultatów:</p> <ul style="list-style-type: none"> • protokoły odbioru, • dokumentacja fotograficzna.
7 Okres realizacji	2017-2023

1 Nazwa projektu	Projekt rewitalizacyjny nr 8 Wdrożenie programów profilaktyki zdrowotnej na podobszarze rewitalizacji
2 Wskazanie podmiotów realizujących projekt	<ul style="list-style-type: none"> • Gmina Bodzechów, • Eskulap-Med spółka z ograniczoną odpowiedzialnością w Ostrowcu • Gminny Ośrodek Pomocy Społecznej w Bodzechowie
3 Zakres realizowanych zadań	<p>Projekt polega na wdrożeniu programów profilaktycznych na podobszarze rewitalizacji m.in.</p> <ul style="list-style-type: none"> ✓ Program profilaktyki raka piersi (mammografia) ✓ Program profilaktyki raka szyjki macicy (cytologia) ✓ Program profilaktyki gruźlicy ✓ Program badań prenatalnych ✓ Program profilaktyki chorób układu krążenia ✓ Program profilaktyki chorób odżywczych (w tym POChP) ✓ Profilaktyka cukrzycy
4 Lokalizacja (miejsce przeprowadzenia danego projektu)	Chmielów
5 Szacowana wartość	100 000,00 zł
6 Prognozowane rezultaty wraz ze sposobem ich oceny i zmierzenia w	<p>Rezultaty:</p> <ul style="list-style-type: none"> • Wdrożenie co najmniej 5 programów profilaktycznych • Poprawa stanu zdrowia mieszkańców gminy i podobszarów rewitalizacji

Program Rewitalizacji Gminy Bodzechów na lata 2016-2023

odniesieniu do celów rewitalizacji	<ul style="list-style-type: none"> • Poprawa poziomu bezpieczeństwa zdrowotnego <p>Sposób pomiaru rezultatów:</p> <ul style="list-style-type: none"> • protokoły odbioru, • dokumentacja fotograficzna.
7 Okres realizacji	2017-2023

Projekty rewitalizacyjne w sferze technicznej

1 Nazwa projektu	Projekt rewitalizacyjny nr 9 Rozbudowa budynku Szkoły Podstawowej w Chmielowie
2 Wskazanie podmiotów realizujących projekt	<ul style="list-style-type: none"> • Gmina Bodzechów, • Publiczna Szkoła Podstawowa w Chmielowie
3 Zakres realizowanych zadań	<p>Zakres prac:</p> <ul style="list-style-type: none"> • Roboty budowlane • Montaż stolarki okiennej i drzwiowej • Malowanie • Wymiana posadzek
4 Lokalizacja (miejsce przeprowadzenia danego projektu)	Chmielów, ul. Spacerowa 2
5 Szacowana wartość	800 000 zł
6 Prognozowane rezultaty wraz ze sposobem ich oceny i zmierzenia w odniesieniu do celów rewitalizacji	<p>Rezultaty</p> <ul style="list-style-type: none"> • Liczba zmodernizowanych/przebudowanych obiektów szkolnych - 1 • poprawa warunków nauki dla uczniów oraz warunków pracy dla nauczycieli <p>Sposób pomiaru rezultatów:</p> <ul style="list-style-type: none"> • protokoły odbioru, • dokumentacja fotograficzna.
7 Okres realizacji	2018-2019

1 Nazwa projektu	Projekt rewitalizacyjny nr 10 Termomodernizacja budynku strażnicy w Chmielowie
2 Wskazanie podmiotów realizujących projekt	<ul style="list-style-type: none"> • Gmina Bodzechów,
3 Zakres realizowanych zadań	<p>Zakres prac:</p> <ul style="list-style-type: none"> • wymiana drzwi, • wymiana okien drewnianych na PCV • instalacja OZE • ocieplenie budynku • wymiana instalacji c.o. • wymiana oświetlenia na energooszczędne

Program Rewitalizacji Gminy Bodzechów na lata 2016-2023

4 Lokalizacja (miejsce przeprowadzenia danego projektu)	Chmielów
5 Szacowana wartość	500 000 zł
6 Prognozowane rezultaty wraz ze sposobem ich oceny i zmierzenia w odniesieniu do celów rewitalizacji	<p>Rezultaty</p> <ul style="list-style-type: none"> • Poprawa efektywności energetycznej poprzez termomodernizację budynków oświatowych. • Zmniejszeni emisji CO₂ • Zmniejszeni zużycia energii finalnej • Zwiększenie wykorzystania odnawialnych źródeł energii <p>Sposób pomiaru rezultatów:</p> <ul style="list-style-type: none"> • protokoły odbioru, • audyt energetyczny, • dokumentacja fotograficzna.
7 Okres realizacji	2019

Podobszar rewitalizacji nr 4 – sołectwo Sudół

Podobszar rewitalizacji nr 4 - sołectwo Sudół	Podstawowa	Uzupełniająca	Razem
Liczba projektów rewitalizacyjnych	7	5	12
Szacunkowa wartość projektów rewitalizacyjnych	6 830 000 zł	1 560 000 zł	8 390 000,00 zł

Kluczowe przedsięwzięcia do powodzenia procesu rewitalizacji

- Aktywizacja i integracja społeczna osób i rodzin zagrożonych wykluczeniem społecznym
- Poprawa infrastruktury Muzeum Historyczno-Archeologicznego i Rezerwatu Krzemionki
- Poprawa bezpieczeństwa oraz estetyki przestrzeni publicznej

Uzasadnienie konieczności realizacji opisanych przedsięwzięć rewitalizacyjnych

- akceptacja społeczna dla procesu rewitalizacji jest efektem włączenia interesariuszy w proces diagnozowania i programowania procesu rewitalizacji,
- akceptacja Rady Gminy dla celów i zadań związanych z rewitalizacją.

łącznie planuje się 12 projekty rewitalizacyjne o łącznej wartości ponad 8 mln zł. Poniżej przedstawiamy wykaz przedsięwzięć planowanych do realizacji w ramach podobszaru rewitalizacji nr 4 obejmującego fragment sołectwa Sudół:

L.p.	Sfera wraz z nazwą projektu	Szacunkowa wartość
Projekty rewitalizacyjne w sferze społecznej		320 000 zł
1.	Aktywizacja i integracja społeczna osób i rodzin zagrożonych wykluczeniem społecznym	320 000 zł
Projekty rewitalizacyjne w sferze gospodarczej		1 000 000 zł

Program Rewitalizacji Gminy Bodzechów na lata 2016-2023

2.	Wsparcie inwestycyjne MŚP na obszarze rewitalizacji	1 000 000 zł
Projekty rewitalizacyjne w sferze środowiskowej		50 000 zł
3.	Demontaż i bezpieczne usuwanie wyrobów zawierających azbest z podobszaru rewitalizacji	20 000 zł
4.	Edukacja ekologiczna	30 000 zł
Projekty rewitalizacyjne w sferze funkcjonalno-przestrzennej		5 300 000 zł
5.	Poprawa infrastruktury Muzeum Historyczno-Archeologicznego i Rezerwatu Krzemionki	5 000 000 zł
6.	Poprawa bezpieczeństwa oraz estetyki przestrzeni publicznej	200 000 zł
7.	Wdrożenie programów profilaktyki zdrowotnej na podobszarze rewitalizacji	100 000 zł
Projekty rewitalizacyjne w sferze technicznej		0 zł

RAZEM wartość projektów podstawowych	6 670 000 zł
---	---------------------

Projekt rewitalizacyjny w sferze społecznej

1 Nazwa projektu	Projekt rewitalizacyjny nr 1 Aktywizacja i integracja społeczna osób i rodzin zagrożonych wykluczeniem społecznym
2 Wskazanie podmiotów realizujących projekt	<ul style="list-style-type: none"> • Gminny Ośrodek Pomocy Społecznej w Bodzechowie, • Gmina Bodzechów, • Rada Sołecka. • PCPR w Ostrowcu Świętokrzyskim • PUP w Ostrowcu Świętokrzyskim • Gminna Komisja rozwiązywania Problemów Alkoholowych • Eskulap-Med spółka z ograniczoną odpowiedzialnością w Ostrowcu Świętokrzyskim • Podmioty prywatne
3 Zakres realizowanych zadań	<p>Zadanie 1 Organizacja spotkań integracyjno – motywacyjnych dla rodzin i osób zagrożonych wykluczeniem społecznym (np. pikniki rodzinne, wigilia itp.).</p> <p>Zadanie 2 Organizowane szkoleń, kursów i innych inicjatyw podnoszących kwalifikacje umożliwiające funkcjonowanie na rynku pracy i zapobiegające wykluczeniu społecznemu</p> <p>Zadanie 3 Realizacja programów profilaktycznych (antyalkoholowych, antynarkotykowych itp.)</p> <p>Zadanie 4 Organizacja wyjazdów edukacyjno – wypoczynkowych dla dzieci z rodzin najuboższych.</p> <p>Zadanie 5 Aktywne formy przeciwdziałania bezrobociu (staże, zatrudnienie subsydiowane itp.)</p>
4 Lokalizacja (miejsce przeprowadzenia danego projektu)	Sudół
5 Szacowana wartość	320 000,00 zł
6 Prognozowane rezultaty wraz ze sposobem ich oceny i zmierzenia w odniesieniu do celów	<p>Rezultaty wśród osób/rodzin zagrożonych wykluczeniem społecznym:</p> <ul style="list-style-type: none"> • liczba osób korzystających z kursów/szkoleń -8 osób rocznie • zwiększenie wiary w siebie i własne możliwości • zwiększenie poziomu integracji i podniesienie poziomu

Program Rewitalizacji Gminy Bodzechów na lata 2016-2023

rewitalizacji	<p>aktywizacji zawodowej.</p> <ul style="list-style-type: none"> • poszerzenie wiedzy i umiejętności umożliwiającej wejścia/powrót na rynek pracy <p>Sposób pomiaru rezultatów:</p> <ul style="list-style-type: none"> • lista obecności, • dokumentacja fotograficzna, • zaświadczenia/potwierdzenia zdobytych umiejętności
7 Okres realizacji	2017-2023

Projekty rewitalizacyjne w sferze gospodarczej

1 Nazwa projektu	Projekt rewitalizacyjny nr 2 Wsparcie inwestycyjne MŚP na podobszarze rewitalizacji
2 Wskazanie podmiotów realizujących projekt	<ul style="list-style-type: none"> • Przedsiębiorstwa – podmioty prywatne • Agencja Restrukturyzacji i Modernizacji Rolnictwa w Ostrowcu Świętokrzyskim • Ośrodek Doradztwa Rolniczego w Kielcach • Urząd Marszałkowski Województwa Świętokrzyskiego • Powiatowy Urząd Pracy w Ostrowcu Świętokrzyskim • LGD Krzemieny Krąg
3 Zakres realizowanych zadań	Będą to różne przedsięwzięcia obecnie działających firm na podobszarze rewitalizacji oraz tych, które powstaną w kolejnych latach. Inwestycje będą dotyczyły wdrażania innowacji produktowych i procesowych oraz zakupu maszyn, urządzeń, budowy i modernizacji budynków przez przedsiębiorców do prowadzenia i rozwijania działalności gospodarczych.
4 Lokalizacja (miejsce przeprowadzenia danego projektu)	Sudół
5 Szacowana wartość	1 000 000 zł
6 Prognozowane rezultaty wraz ze sposobem ich oceny i zmierzenia w odniesieniu do celów rewitalizacji	<p>Rezultaty:</p> <ul style="list-style-type: none"> ▪ Zmniejszenie bezrobocia na terenie rewitalizacji. ▪ Zwiększenie innowacyjności przedsiębiorstw. <p>Źródła pomiaru:</p> <ul style="list-style-type: none"> ▪ Mapa dotacji.gov.pl ▪ Informacje uzyskiwane od lokalnych przedsiębiorców.
7 Okres realizacji	2017-2023

Projekty rewitalizacyjne w sferze środowiskowej

1 Nazwa projektu	Projekt rewitalizacyjny nr 3 Demontaż i bezpieczne usuwanie wyrobów zawierających azbest z podobszaru rewitalizacji
2 Wskazanie podmiotów realizujących projekt	<ul style="list-style-type: none"> • Gmina Bodzechów • Mieszkańcy gminy deklarujący potrzebę demontażu, transportu i utylizacji azbestu
3 Zakres realizowanych zadań	Przedsięwzięcie zakłada demontaż, transport i utylizacja wyrobów azbestowych z dachów budynków mieszkalnych i gospodarczych. Zakłada się ogółem utylizację około 1254 m ³ /rocznie.
4 Lokalizacja (miejsce)	Sudół, budynki prywatne, na podstawie wniosków prywatnych właścicieli

Program Rewitalizacji Gminy Bodzechów na lata 2016-2023

przeprowadzenia danego projektu)	deklarujących udział w Programie
5 Szacowana wartość	150 000 zł
6 Prognozowane rezultaty wraz ze sposobem ich oceny i zmierzenia w odniesieniu do celów rewitalizacji	<p>Rezultaty:</p> <ul style="list-style-type: none"> • Usunięcie 10032 m³ wyrobów zawierających azbest w okresie realizacji Programu Rewitalizacji. <p>Sposób pomiaru:</p> <ul style="list-style-type: none"> • protokoły odbioru.
7 Okres realizacji	2017-2023

1 Nazwa projektu	Projekt rewitalizacyjny nr 4 Edukacja ekologiczna
2 Wskazanie podmiotów realizujących projekt	<ul style="list-style-type: none"> • Gmina Bodzechów, • Stowarzyszenie Oświatowe Wsi Bodzechów "Lisiny Bodzechowskie" w Bodzechowie, • Gminne Stowarzyszenie Gospodyń Wiejskich w Gminie Bodzechów, • OSP w Bodzechowie, • Koło Gospodyń Wiejskich Bodzechów. • Ośrodek Zdrowia w Bodzechowie • Podmioty prywatne • Rada Sołecka • Fundacja Q-Słońcu w Szewnie, • Stowarzyszenie Pomocy Osobom Niepełnosprawnym - Idziemy Razem w Szewnie, • Świętokrzyskie Stowarzyszenie Ludzi z Inicjatywą w Szewnie, • Stowarzyszenie Ochrony Dziedzictwa Kulturowego Szewny Imienia Księdza Marcina Popiela "Sulima" w Szewnie, • Koło Gospodyń Wiejskich Szewna. • Fundacja Wspierania i Ochrony Zwierząt Domowych "Hug-Dog" w Chmielowie • OSP w Chmielowie, • Koło Gospodyń Wiejskich Chmielów
3 Zakres realizowanych zadań	<p>Zadanie 1: Edukacja ekologiczna</p> <p>Zakłada się realizację różnego rodzaju akcji (np. sprzątnięcie świata, zakładanie ogródka na parapecie okna), przeprowadzenie badań i doświadczeń, konkursów (np. przyrodniczo-plastycznych, fotograficznych, wierszyki i opowiadania o tematyce ekologicznej), szkoleń, pogadanek w szkołach, dokarmianie ptaków w trakcie zimy, wycieczki do lasu, itp.</p>
4 Lokalizacja (miejsce przeprowadzenia danego projektu)	Sudół
5 Szacowana wartość	40 000 zł
6 Prognozowane rezultaty wraz ze sposobem ich oceny i zmierzenia w	<p>Prognozowane rezultaty w okresie wdrażania Programu Rewitalizacji:</p> <p>W okresie wdrażania Programu:</p> <ul style="list-style-type: none"> ▪ przeprowadzenie min. 16 akcji ekologicznych, ▪ przeprowadzenie 8 pogadanek nt. ekologii,

Program Rewitalizacji Gminy Bodzechów na lata 2016-2023

odniesieniu do celów rewitalizacji	Sposób pomiaru: <ul style="list-style-type: none"> • listy obecności, • sprawozdania z działalności stowarzyszeń, • dokumentacja fotograficzna.
7 Okres realizacji	2017-2023

Projekty rewitalizacyjne w sferze funkcjonalno-przestrzennej

1 Nazwa projektu	Projekt rewitalizacyjny nr 5 Poprawa infrastruktury Muzeum Historyczno-Archeologicznego i Rezerwatu Krzemionki
2 Wskazanie podmiotów realizujących projekt	<ul style="list-style-type: none"> • Gmina Bodzechów • Powiat Ostrowiecki
3 Zakres realizowanych zadań	Projekt polega na modernizacji muzeum historyczno – archeologicznego w celu zwiększenia dostępu do oferty kulturalnej.
4 Lokalizacja (miejsce przeprowadzenia danego projektu)	Sudół
5 Szacowana wartość	5 000 000,00 zł
6 Prognozowane rezultaty wraz ze sposobem ich oceny i zmierzenia w odniesieniu do celów rewitalizacji	<p>Rezultaty:</p> <ul style="list-style-type: none"> • Zwiększenie oferty kulturalnej • Zwiększenie liczby osób odwiedzających obiekt • <p>Sposób pomiaru rezultatów:</p> <ul style="list-style-type: none"> • protokoły odbioru, • dokumentacja fotograficzna,
7 Okres realizacji	2017-2019

1 Nazwa projektu	Projekt rewitalizacyjny nr 6 Poprawa estetyki przestrzeni publicznej
2 Wskazanie podmiotów realizujących projekt	Gmina Bodzechów
3 Zakres realizowanych zadań	Projekt polega na zagospodarowaniu przestrzeni publicznej na cele integracyjne. Zakres prac: <ul style="list-style-type: none"> - budowa małej infrastruktury (ławki, kosze na śmieci) - aranżacja zieleni - budowa siłowni zewnętrznej i/lub placu zabaw
4 Lokalizacja (miejsce przeprowadzenia danego projektu)	Sudół
5 Szacowana wartość	200 000,00 zł
6 Prognozowane rezultaty wraz ze	<p>Rezultaty:</p> <ul style="list-style-type: none"> • Poprawa estetyki przestrzeni publicznej

Program Rewitalizacji Gminy Bodzechów na lata 2016-2023

sposobem ich oceny i zmierzenia w odniesieniu do celów rewitalizacji	<ul style="list-style-type: none"> • Zwieszenie poziomu integracji mieszkańców podobszaru rewitalizacji • Powstanie nowych przestrzeni publicznych <p>Sposób pomiaru rezultatów:</p> <ul style="list-style-type: none"> • protokoły odbioru, • dokumentacja fotograficzna.
7 Okres realizacji	2018

1 Nazwa projektu	Projekt rewitalizacyjny nr 7 Wdrożenie programów profilaktyki zdrowotnej na podobszarze rewitalizacji
2 Wskazanie podmiotów realizujących projekt	<ul style="list-style-type: none"> • Gmina Bodzechów, • Eskulap-Med spółka z ograniczoną odpowiedzialnością w Ostrowcu • Gminny Ośrodek Pomocy Społecznej w Bodzechowie
3 Zakres realizowanych zadań	<p>Projekt polega na wdrożeniu programów profilaktycznych na obszarze rewitalizacji m.in.</p> <ul style="list-style-type: none"> ✓ Program profilaktyki raka piersi (mammografia) ✓ Program profilaktyki raka szyjki macicy (cytologia) ✓ Program profilaktyki gruźlicy ✓ Program badań prenatalnych ✓ Program profilaktyki chorób układu krążenia ✓ Program profilaktyki chorób odtytoniowych (w tym POChP) ✓ Profilaktyka cukrzycy
4 Lokalizacja (miejsce przeprowadzenia danego projektu)	Sudół – podobszar rewitalizacji
5 Szacowana wartość	100 000,00 zł
6 Prognozowane rezultaty wraz ze sposobem ich oceny i zmierzenia w odniesieniu do celów rewitalizacji	<p>Rezultaty:</p> <ul style="list-style-type: none"> • Poprawa poziomu bezpieczeństwa zdrowotnego mieszkańców podobszaru rewitalizacji • Wdrożenie co najmniej 5 programów profilaktycznych • Poprawa stanu zdrowia mieszkańców podobszaru rewitalizacji i całej gminy <p>Sposób pomiaru rezultatów:</p> <ul style="list-style-type: none"> • Sprawozdania spółki Eskulap-Med, • dokumentacja fotograficzna.
7 Okres realizacji	2017-2023

Podobszar rewitalizacji nr 5 – sołectwo Gromadzice

Podobszar rewitalizacji nr 5 - sołectwo Gromadzice	Podstawowa	Uzupełniająca	Razem
Liczba projektów rewitalizacyjnych	6	5	11
Szacunkowa wartość projektów rewitalizacyjnych	2 050 000 zł	540 000 zł	2 590 000,00 zł

Program Rewitalizacji Gminy Bodzechów na lata 2016-2023

Kluczowe przedsięwzięcia do powodzenia procesu rewitalizacji

- Aktywizacja i integracja społeczna osób i rodzin zagrożonych wykluczeniem społecznym
- Termomodernizacja budynku strażnicy OSP

Uzasadnienie konieczności realizacji opisanych przedsięwzięć rewitalizacyjnych

- akceptacja społeczna dla procesu rewitalizacji jest efektem włączenia interesariuszy w proces diagnozowania i programowania procesu rewitalizacji,
- akceptacja Rady Gminy dla celów i zadań związanych z rewitalizacją.

Poniżej przedstawiamy wykaz przedsięwzięć planowanych do realizacji w ramach podobszaru rewitalizacji nr 5 obejmującego fragment sołectwa Gromadzice:

L.p.	Sfera wraz z nazwą projektu	Szacunkowa wartość
Projekty rewitalizacyjne w sferze społecznej		200 000 zł
1.	Aktywizacja i integracja społeczna osób i rodzin zagrożonych wykluczeniem społecznym	200 000 zł
Projekty rewitalizacyjne w sferze gospodarczej		1 000 000 zł
2.	Wsparcie inwestycyjne MŚP na podobszarze rewitalizacji	1 000 000 zł
Projekty rewitalizacyjne w sferze środowiskowej		15 000 zł
3.	Demontaż i bezpieczne usuwanie wyrobów zawierających azbest z podobszaru rewitalizacji	15 000 zł
Projekty rewitalizacyjne w sferze funkcjonalno-przestrzennej		250 000 zł
4.	Poprawa bezpieczeństwa oraz estetyki przestrzeni publicznej	150 000 zł
5.	Wdrożenie programów profilaktyki zdrowotnej na podobszarze rewitalizacji	100 000 zł
Projekty rewitalizacyjne w sferze technicznej		500 000 zł
6	Termomodernizacja budynku strażnicy OSP	500 000 zł

RAZEM wartość projektów podstawowych	1 965 000 zł
---	---------------------

Projekty rewitalizacyjne w sferze społecznej

1 Nazwa projektu	Projekt rewitalizacyjny nr 1 Aktywizacja i integracja społeczna osób i rodzin zagrożonych wykluczeniem społecznym
2 Wskazanie podmiotów realizujących projekt	<ul style="list-style-type: none"> • Gminny Ośrodek Pomocy Społecznej w Bodzechowie, • Gmina Bodzechów, • Rada Sołecka. • PCPR w Ostrowcu Świętokrzyskim • PUP w Ostrowcu Świętokrzyskim • Gminna Komisja rozwiązywania Problemów Alkoholowych • Eskulap-Med spółka z ograniczoną odpowiedzialnością w Ostrowcu Świętokrzyskim • Podmioty prywatne
3 Zakres realizowanych zadań	Zadanie 1 Organizacja spotkań integracyjno – motywacyjnych dla rodzin i osób zagrożonych wykluczeniem społecznym (np. pikniki rodzinne, wigilia

Program Rewitalizacji Gminy Bodzechów na lata 2016-2023

	<p>itp.).</p> <p>Zadanie 2 Organizowane szkoleń, kursów i innych inicjatyw podnoszących kwalifikacje umożliwiające funkcjonowanie na rynku pracy i zapobiegające wykluczeniu społecznemu</p> <p>Zadanie 3 Realizacja programów profilaktycznych (antyalkoholowych, antynarkotykowych itp.)</p> <p>Zadanie 4 Organizacja wyjazdów edukacyjno – wypoczynkowych dla dzieci z rodzin najuboższych.</p> <p>Zadanie 5 Aktywne formy przeciwdziałania bezrobociu (staże, zatrudnienie subsydiowane itp.)</p>
4 Lokalizacja (miejsce przeprowadzenia danego projektu)	Gromadzice
5 Szacowana wartość	200 000,00 zł
6 Prognozowane rezultaty wraz ze sposobem ich oceny i zmierzenia w odniesieniu do celów rewitalizacji	<p>Rezultaty wśród osób/rodzin zagrożonych wykluczeniem społecznym:</p> <ul style="list-style-type: none"> • liczba osób korzystających z kursów/szkoleń -10 osób rocznie • zwiększenie wiary w siebie i własne możliwości • zwiększenie poziomu integracji i podniesienie poziomu aktywizacji zawodowej. • poszerzenie wiedzy i umiejętności umożliwiającej wejścia/powrót na rynek pracy <p>Sposób pomiaru rezultatów:</p> <ul style="list-style-type: none"> • lista obecności, • dokumentacja fotograficzna, • zaświadczenia/potwierdzenia zdobytych umiejętności
7 Okres realizacji	2017-2023

Projekty rewitalizacyjne w sferze gospodarczej

1 Nazwa projektu	Projekt rewitalizacyjny nr 2 Wsparcie inwestycyjne MŚP na podobszarze rewitalizacji
2 Wskazanie podmiotów realizujących projekt	<ul style="list-style-type: none"> • Przedsiębiorstwa – podmioty prywatne • Agencja Restrukturyzacji i Modernizacji Rolnictwa w Ostrowcu Świętokrzyskim • Ośrodek Doradztwa Rolniczego w Kielcach • Urząd Marszałkowski Województwa Świętokrzyskiego • Powiatowy Urząd Pracy w Ostrowcu Świętokrzyskim • LGD Krzemieny Krąg
3 Zakres realizowanych zadań	Będą to różne przedsięwzięcia obecnie działających firm na podobszarze rewitalizacji oraz tych, które powstaną w kolejnych latach. Inwestycje będą dotyczyły wdrażania innowacji produktowych i procesowych oraz zakupu maszyn, urządzeń, budowy i modernizacji budynków przez przedsiębiorców do prowadzenia i rozwijania działalności gospodarczych.
4 Lokalizacja (miejsce przeprowadzenia danego projektu)	Gromadzice
5 Szacowana wartość	1 000 000 zł
6 Prognozowane	Rezultaty:

Program Rewitalizacji Gminy Bodzechów na lata 2016-2023

rezultaty wraz ze sposobem ich oceny i zmierzenia w odniesieniu do celów rewitalizacji	<ul style="list-style-type: none"> ▪ Zmniejszenie bezrobocia na terenie rewitalizacji. ▪ Zwiększenie innowacyjności przedsiębiorstw. <p>Źródła pomiaru:</p> <ul style="list-style-type: none"> ▪ Mapa dotacji.gov.pl ▪ Informacje uzyskiwane od lokalnych przedsiębiorców.
7 Okres realizacji	2017-2023

Projekty rewitalizacyjne w sferze środowiskowej

1 Nazwa projektu	Projekt rewitalizacyjny nr 3 Demontaż i bezpieczne usuwanie wyrobów zawierających azbest z podobszaru rewitalizacji
2 Wskazanie podmiotów realizujących projekt	<ul style="list-style-type: none"> • Gmina Bodzechów • Mieszkańcy gminy deklarujący potrzebę demontażu, transportu i utylizacji azbestu
3 Zakres realizowanych zadań	Przedsięwzięcie zakłada demontaż, transport i utylizacja wyrobów azbestowych z dachów budynków mieszkalnych i gospodarczych. Zakłada się ogółem utylizację około 876 m ³ /rocznie.
4 Lokalizacja (miejsce przeprowadzenia danego projektu)	Gromadzice, budynki prywatne, na podstawie wniosków prywatnych właścicieli deklarujących udział w Programie
5 Szacowana wartość	100 000 zł
6 Prognozowane rezultaty wraz ze sposobem ich oceny i zmierzenia w odniesieniu do celów rewitalizacji	<p>Rezultaty:</p> <ul style="list-style-type: none"> • Usunięcie 7008 m³ wyrobów zawierających azbest w okresie realizacji Programu Rewitalizacji. <p>Sposób pomiaru:</p> <ul style="list-style-type: none"> • protokoły odbioru.
7 Okres realizacji	2017-2023

Projekty rewitalizacyjne w sferze funkcjonalno-przestrzennej

1 Nazwa projektu	Projekt rewitalizacyjny nr 4 Poprawa estetyki przestrzeni publicznej
2 Wskazanie podmiotów realizujących projekt	<ul style="list-style-type: none"> • Gmina Bodzechów
3 Zakres realizowanych zadań	Projekt polega na zagospodarowaniu, modernizacji Parku. Zakres prac - aranżacja zieleni - odnowienie alejek - budował małej infrastruktury (m.in. ławki, kosze na śmieci, stojaki na rower itp.)
4 Lokalizacja (miejsce przeprowadzenia danego projektu)	Gromadzice
5 Szacowana wartość	150 000,00 zł
6 Prognozowane rezultaty wraz ze	<p>Rezultaty:</p> <ul style="list-style-type: none"> • Stworzenie infrastruktury sportowo-rekreacyjnej dostosowanej

Program Rewitalizacji Gminy Bodzechów na lata 2016-2023

sposobem ich oceny i zmierzenia w odniesieniu do celów rewitalizacji	<p>do potrzeb mieszkańców</p> <ul style="list-style-type: none"> • Poprawa estetyki podobszaru rewitalizacji • Promocja aktywnego spędzania czasu wolnego <p>Sposób pomiaru rezultatów:</p> <ul style="list-style-type: none"> • protokoły odbioru, • dokumentacja fotograficzna, • ankiety zamieszczona na stronie internetowej dla interesariuszy rewitalizacji.
7 Okres realizacji	2018

1 Nazwa projektu	Projekt rewitalizacyjny nr 5 Wdrożenie programów profilaktyki zdrowotnej na podobszarze rewitalizacji
2 Wskazanie podmiotów realizujących projekt	<ul style="list-style-type: none"> • Gmina Bodzechów, • Eskulap-Med spółka z ograniczoną odpowiedzialnością w Ostrowcu • Gminny Ośrodek Pomocy Społecznej w Bodzechowie
3 Zakres realizowanych zadań	<p>Projekt polega na wdrożeniu programów profilaktycznych na podobszarze rewitalizacji m.in.</p> <ul style="list-style-type: none"> ✓ Program profilaktyki raka piersi (mammografia) ✓ Program profilaktyki raka szyjki macicy (cytologia) ✓ Program profilaktyki gruźlicy ✓ Program badań prenatalnych ✓ Program profilaktyki chorób układu krążenia ✓ Program profilaktyki chorób odtytoniowych (w tym POChP) ✓ Profilaktyka cukrzycy
4 Lokalizacja (miejsce przeprowadzenia danego projektu)	Gromadzice
5 Szacowana wartość	100 000,00 zł
6 Prognozowane rezultaty wraz ze sposobem ich oceny i zmierzenia w odniesieniu do celów rewitalizacji	<p>Rezultaty:</p> <ul style="list-style-type: none"> • Wdrożenie co najmniej 5 programów profilaktycznych • Poprawa stanu zdrowia mieszkańców podobszaru rewitalizacji (gminy) • Zwiększenie poziomu bezpieczeństwa zdrowotnego. <p>Sposób pomiaru rezultatów:</p> <ul style="list-style-type: none"> • protokoły odbioru, • dokumentacja fotograficzna.
7 Okres realizacji	2018-2023

Projekty rewitalizacyjne w sferze technicznej

1 Nazwa projektu	Projekt rewitalizacyjny nr 6 Termomodernizacja budynku strażnicy OSP
2 Wskazanie podmiotów realizujących projekt	<ul style="list-style-type: none"> • Gmina Bodzechów
3 Zakres realizowanych	Zakres prac:

Program Rewitalizacji Gminy Bodzechów na lata 2016-2023

zadań	<ul style="list-style-type: none"> • wymiana drzwi, • wymiana okien drewnianych na PCV • instalacja OZE • ocieplenie budynku • wymiana instalacji c.o. • wymiana oświetlenia na energooszczędne
4 Lokalizacja (miejsce przeprowadzenia danego projektu)	Gromadzice
5 Szacowana wartość	500 000 zł
6 Prognozowane rezultaty wraz ze sposobem ich oceny i zmierzenia w odniesieniu do celów rewitalizacji	<p>Rezultaty</p> <ul style="list-style-type: none"> • Poprawa efektywności energetycznej poprzez termomodernizację budynków oświatowych. • Zmniejszeni emisji CO₂ • Zmniejszeni zużycia energii finalnej • Zwiększenie wykorzystania odnawialnych źródeł energii <p>Sposób pomiaru rezultatów:</p> <ul style="list-style-type: none"> • protokoły odbioru, • audyt energetyczny, • dokumentacja fotograficzna.
7 Okres realizacji	2019

9 Charakterystyka pozostałych rodzajów przedsięwzięć rewitalizacyjnych realizujących kierunki działań.

Bodzechów – podobszar rewitalizacji nr 1

Charakterystyka pozostałych przedsięwzięć rewitalizacyjnych realizujących kierunki działań mających na celu eliminację lub ograniczenie negatywnych zjawisk powodujących sytuację kryzysową na w/w podobszarze rewitalizacji.

L.p.	Sfera wraz z nazwą projektu	Szacunkowa wartość
Projekty rewitalizacyjne w sferze społecznej		420 000 zł
1.	Wspieranie organizacji pozarządowych	100 000 zł
2.	Organizacja zajęć/wydarzeń kulturalnych na podobszarze rewitalizacji	320 000 zł
Projekty rewitalizacyjne w sferze gospodarczej		300 000 zł
3.	Powstawanie i wspieranie gospodarstw agroturystycznych	300 000 zł
Projekty rewitalizacyjne w sferze środowiskowej		600 000 zł
4.	Projekty parasolowe (EWE i OZE na budynkach prywatnych)	300 000 zł
5.	Wymiana (na bardziej ekologiczne) i budowa oświetlenia ulicznego	300 000 zł
Projekty rewitalizacyjne w sferze funkcjonalno-przestrzennej		2 400 000 zł
6.	Budowa i modernizacja infrastruktury wodno-kanalizacyjnej na podobszarze rewitalizowanym	2 000 000 zł
7.	Zakup wozu ratowniczo - gaśniczego wraz ze sprzętem do ratowania życia dla OSP w Bodzechowie	400 000 zł
Projekty rewitalizacyjne w sferze technicznej		100 000 zł
8.	Zachowanie dziedzictwa kulturowego na podobszarze rewitalizacji	100 000 zł
RAZEM wartość projektów uzupełniających		3 820 000 zł

Projekty w sferze społecznej

1 Nazwa projektu	Projekt rewitalizacyjny (uzupełniający) nr 1 Wsparcie organizacji pozarządowych z podobszaru rewitalizacji
2 Wskazanie podmiotów realizujących projekt	<ul style="list-style-type: none"> • Gminny Ośrodek Pomocy Społecznej w Bodzechowie, • Gmina Bodzechów, • Stowarzyszenie Oświatowe Wsi Bodzechów "Lisiny Bodzechowskie" w Bodzechowie, • Gminne Stowarzyszenie Gospodyń Wiejskich w Gminie Bodzechów, • OSP w Bodzechowie, • Koło Gospodyń Wiejskich Bodzechów. • Rada Sołecka • LGD Krzemieny Krąg
3 Zakres realizowanych zadań	Zadanie 1 Organizacja warsztatów/spotkań dla NGO (organizacja wsparci merytorycznego m.in dla członków KGW, OSP) Zadanie 2 Zakup sprzętu/wyposażenia dla KGW Zadanie 3 Organizacja imprez integracyjno – edukacyjnych w tym spotkań kultywujących dawna tradycję

Program Rewitalizacji Gminy Bodzechów na lata 2016-2023

4 Lokalizacja (miejsce przeprowadzenia danego projektu)	Bodzechów
5 Szacowana wartość	100 000 zł
6 Prognozowane rezultaty wraz ze sposobem ich oceny i zmierzenia w odniesieniu do celów rewitalizacji	<p>Rezultaty</p> <ul style="list-style-type: none"> • Liczba organizacji wspartych w ramach projektu –4 • Organizacja co najmniej 6 warsztatów/spotkań w ciągu roku (nt. zasad pozyskiwania środków zewnętrznych, zasady udzielania pierwszej pomocy, zajęcia florystyczne) • Sprzęt, wyposażenie dla KGW (garnki, talerze itp.) – 1 komplet • organizacja co najmniej 2 imprez integracyjnych w roku. <p>Sposób pomiaru rezultatów:</p> <ul style="list-style-type: none"> • lista obecności, • dokumentacja fotograficzna.
7 Okres realizacji	2018-2023

1 Nazwa projektu	Projekt rewitalizacyjny(uzupełniający) nr 2 Organizacja imprez kulturalnych na podobszarze rewitalizacji
2 Wskazanie podmiotów realizujących projekt	<ul style="list-style-type: none"> • Gmina Bodzechów, • Stowarzyszenie Oświatowe Wsi Bodzechów "Lisiny Bodzechowskie" w Bodzechowie, • Gminne Stowarzyszenie Gospodyń Wiejskich w Gminie Bodzechów, • OSP w Bodzechowie, • Koło Gospodyń Wiejskich Bodzechów. • Ośrodek Zdrowia w Bodzechowie • Rada Sołecka
3 Zakres realizowanych zadań	<p>Zakłada się realizację szeregu imprez kulturalnych na podobszarze rewitalizacji – będą to m.in.:</p> <ol style="list-style-type: none"> 1. Dni Bodzechowa 2. Dzień Seniora 3. Sylwester 4. Dzień Dziecka
4 Lokalizacja (miejsce przeprowadzenia danego projektu)	Bodzechów
5 Szacowana wartość	230 0000 zł
6 Prognozowane rezultaty wraz ze sposobem ich oceny i zmierzenia w odniesieniu do celów rewitalizacji	<p>Rezultaty:</p> <ul style="list-style-type: none"> • Zorganizowanie minimum 4 imprez rocznie na podobszarze rewitalizacji. • Zwiększenie oferty kulturalnej w gminie. • Wzrost liczby odwiedzających gminę turystów. • Zwiększenie dochodów firm i gospodarstw agroturystycznych działających na podobszarze rewitalizacji. <p>Sposób pomiaru:</p> <ul style="list-style-type: none"> • dokumentacja fotograficzna, • strona internetowa gminy
7 Okres realizacji	2018-2023

Projekty w sferze gospodarczej

1 Nazwa projektu	Projekt rewitalizacyjny (uzupełniający) nr 3 Powstawanie i rozwój gospodarstw agroturystycznych
2 Wskazanie podmiotów realizujących projekt	<ul style="list-style-type: none"> • Mieszkańcy sołectwa Bodzechów • Gmina Bodzechów • Rada Sołecka • Lokalna Grupa Działania Krzemieny Krąg • Agencja Restrukturyzacji i Modernizacji Rolnictwa
3 Zakres realizowanych zadań	Na terenie sołectwa istnieje potrzeba rozwoju i wsparcia tego kierunku. Dzięki dotacjom ARiMR, LGD istnieje szansa, że powstaną gospodarstwa agroturystyczne.
4 Lokalizacja (miejsce przeprowadzenia danego projektu)	Bodzechów
5 Szacowana wartość	300 000 zł
6 Prognozowane rezultaty wraz ze sposobem ich oceny i zmierzenia w odniesieniu do celów rewitalizacji	<p>Prognozowane rezultaty w okresie wdrażania Programu Rewitalizacji: Zakładamy, że powstaną 3 gospodarstwa agroturystyczne. W przypadku utworzenia na terenie sołectwa i gminy nowych gospodarstw agroturystycznych istnieje możliwość powołania stowarzyszenia i wspólnej promocji produktów turystycznych (także ich tworzenia).</p> <p>Sposób pomiaru rezultatów:</p> <ul style="list-style-type: none"> • wykaz gospodarstw agroturystycznych Urzędu Gminy, • strony internetowe gospodarstw agroturystycznych, • www gminy, • dokumentacja fotograficzna.
7 Okres realizacji	2018-2020

Projekty w sferze środowiskowej

1 Nazwa projektu	Projekt rewitalizacyjny (uzupełniający) nr 4 Projekty parasolowe (EWE i OZE na budynkach prywatnych)
2 Wskazanie podmiotów realizujących projekt	<ul style="list-style-type: none"> ▪ Wojewódzki Fundusz Ochrony Środowiska i Gospodarki Wodnej w Kielcach ▪ Mieszkańcy miejscowości Bodzechów ▪ Gmina Bodzechów
3 Zakres realizowanych zadań	<p>EWE – efektywne wykorzystanie energii to m.in. głęboka termomodernizacja polegająca na:</p> <ul style="list-style-type: none"> • wymiana okien na energooszczędne, • wstawienie na poddaszu okien dachowych na energooszczędne, • ocieplenie ścian zewnętrznych, • ocieplenie dachu i stropu, • Wymiana grzejników na nowe, energooszczędne, • Wymiana kotła, • zainstalowanie wentylacji mechanicznej z rekuperacją. <p>OZE - odnawialne źródła energii – źródła energii, których wykorzystywanie nie wiąże się z długotrwałym ich deficytem, ponieważ ich zasób odnawia się w krótkim czasie. Takimi źródłami są między innymi wiatr, promieniowanie słoneczne, opady, pływy morskie, fale morskie</p>

Program Rewitalizacji Gminy Bodzechów na lata 2016-2023

	i geotermia. Najpopularniejsze urządzenia OZE dla gospodarstw domowych to panele fotowoltaiczne, solarne, pompy ciepła. W ramach rewitalizacji zakłada się, że część indywidualnych gospodarstw domowych skorzysta ze wsparcia (także w formie dotacji, pożyczek) na wdrożenie EWE i OZE.
4 Lokalizacja (miejsce przeprowadzenia danego projektu)	Indywidualne gospodarstwa domowe na terenie miejscowości Bodzechów
5 Szacowana wartość	300 000 zł
6 Prognozowane rezultaty wraz ze sposobem ich oceny i zmierzenia w odniesieniu do celów rewitalizacji	<p>Prognozowane rezultaty w okresie wdrażania Programu Rewitalizacji: Minimum 35 gospodarstw domowych w okresie wdrażania Programu Rewitalizacji wdroży i zainstaluje EWE i/lub OZE.</p> <p>Sposób pomiaru rezultatów:</p> <ul style="list-style-type: none"> ▪ informacje WFOŚiGW w Kielcach, ▪ dane własne Urzędu Gminy, ▪ informacje zbierane od mieszkańców w formie ankiet, ▪ dokumentacja fotograficzna.
7 Okres realizacji	2018-2020

1 Nazwa projektu	Projekt rewitalizacyjny (uzupełniający) nr 5 Wymiana (na bardziej ekologiczne) i budowa oświetlenia ulicznego
2 Wskazanie podmiotów realizujących projekt	Gmina Bodzechów
3 Zakres realizowanych zadań	Projekt zakłada wymianę oświetlenia na bardziej ekologiczne (zużywające mniej energii) oraz punktową budowę nowych słupów oświetleniowych w przypadku takiej potrzeby wskazanej np. przez Radę Sołecką
4 Lokalizacja (miejsce przeprowadzenia danego projektu)	Teren sołectwa Bodzechów
5 Szacowana wartość	300 000 zł
6 Prognozowane rezultaty wraz ze sposobem ich oceny i zmierzenia w odniesieniu do celów rewitalizacji	<p>Prognozowane rezultaty w okresie wdrażania Programu Rewitalizacji:</p> <ul style="list-style-type: none"> • Zmniejszenie kosztów energii elektrycznej zużywanej przez oświetlenie uliczne na podobszarze rewitalizacji. • Poprawa bezpieczeństwa mieszkańców sołectwa Bodzechów. • Zmniejszenie emisji CO₂ oraz zużycia energii finalnej. <p>Sposób pomiaru rezultatów:</p> <ul style="list-style-type: none"> • dane własne Urzędu Gminy, zakładu energetycznego, • protokoły odbioru, • dokumentacja fotograficzna.
7 Okres realizacji	2019-2020

Projekty w sferze przestrzenno - funkcjonalne

1 Nazwa projektu	Projekt rewitalizacyjny (uzupełniający) nr 6 Budowa i modernizacja infrastruktury wodno-kanalizacyjnej na podobszarze rewitalizowanym
------------------	--

Program Rewitalizacji Gminy Bodzechów na lata 2016-2023

2 Wskazanie podmiotów realizujących projekt	Gmina Bodzechów
3 Zakres realizowanych zadań	Budowa i modernizacja kanalizacji sanitarnej i wodociągowej na podobszarze rewitalizacji. Sieć kanalizacji sanitarnej wykonana będzie z rur PVC –u, oraz z PE. Sieć wodociągowa wykonana zostanie z rur PE.
4 Lokalizacja (miejsce przeprowadzenia danego projektu)	Bodzechów
5 Szacowana wartość	2 000 000 zł
6 Prognozowane rezultaty wraz ze sposobem ich oceny i zmierzenia w odniesieniu do celów rewitalizacji	Prognozowane rezultaty: <ul style="list-style-type: none"> • Poprawa gospodarki wodno-ściekowej na podobszarze rewitalizacji Sposób pomiaru rezultatów: <ul style="list-style-type: none"> • protokoły odbioru, • dokumentacja fotograficzna.
7 Okres realizacji	2019-2023

1 Nazwa projektu	Projekt rewitalizacyjny (uzupełniający) nr 7 Zakup wozu ratowniczo - gaśniczego wraz ze sprzętem do ratowania życia dla OSP w Bodzechowie
2 Wskazanie podmiotów realizujących projekt	Gmina Bodzechów OSP w Bodzechowie
3 Zakres realizowanych zadań	Projekt będzie polegał na zakupie: <ol style="list-style-type: none"> 1. nowego specjalistycznego lekkiego wozu ratowniczo – gaśniczego 2. agregatu pompowego o minimalnej wydajności 15000 l/h 3. wyposażenia do ratowania życia (defibrylator, zestaw do wyważania drzwi i cięcia pedałów) Głównym celem niniejszego projektu jest zwiększenie skuteczności przeciwdziałania skutkom klęsk żywiołowych (pożarów, huraganów, powodzi) oraz zwiększenie skuteczności w usuwaniu skutków katastrof (m.in. drogowych, ekologicznych, przemysłowych).
4 Lokalizacja (miejsce przeprowadzenia danego projektu)	Bodzechów
5 Szacowana wartość	400 000 zł
6 Prognozowane rezultaty wraz ze sposobem ich oceny i zmierzenia w odniesieniu do celów rewitalizacji	Prognozowane rezultaty: <ul style="list-style-type: none"> • Liczba osób objętych ochroną przed innymi niż powódź zagrożeniami – 1400 • Liczba jednostek służb ratowniczych wyposażonych w sprzęt do prowadzenia akcji ratowniczych i usuwania skutków katastrof – 1 • Liczba zakupionych wozów pożarniczych wyposażonych w sprzęt do prowadzenia akcji ratowniczych i usuwania skutków katastrof – 1

Program Rewitalizacji Gminy Bodzechów na lata 2016-2023

	<ul style="list-style-type: none"> Zwiększenie poziomu bezpieczeństwa mieszkańców podobszaru rewitalizacji <p>Sposób pomiaru rezultatów:</p> <ul style="list-style-type: none"> protokoły odbioru, dokumentacja fotograficzna.
7 Okres realizacji	2017

Projekty rewitalizacyjne w sferze technicznej

1 Nazwa projektu	Projekt rewitalizacyjny (uzupełniający) nr 8 Zachowanie dziedzictwa kulturowego na podobszarze rewitalizacji
2 Wskazanie podmiotów realizujących projekt	Gmina Bodzechów
3 Zakres realizowanych zadań	Zadanie polega na modernizacji/renowacji/odnowieniu zabytkowych i cennych historycznie kapliczek, krzyży, pomników pamięci znajdujących się na podobszarze rewitalizacji.
4 Lokalizacja (miejsce przeprowadzenia danego projektu)	Bodzechów
5 Szacowana wartość	100 000 zł
6 Prognozowane rezultaty wraz ze sposobem ich oceny i zmierzenia w odniesieniu do celów rewitalizacji	<p>Prognozowane rezultaty:</p> <ul style="list-style-type: none"> Liczba odnowionych zabytków – 10 Poprawa estetyki przestrzeni publicznej <p>Sposób pomiaru rezultatów:</p> <ul style="list-style-type: none"> protokoły odbioru, dokumentacja fotograficzna.
7 Okres realizacji	2018-2020

Szewna – podobszar rewitalizacji nr 2

Charakterystyka pozostałych przedsięwzięć rewitalizacyjnych realizujących kierunki działań mających na celu eliminację lub ograniczenie negatywnych zjawisk powodujących sytuację kryzysową na w/w podobszarze rewitalizacji.

L.p.	Sfera wraz z nazwą projektu	Szacunkowa wartość
Projekty rewitalizacyjne w sferze społecznej		90 000 zł
1.	Wspieranie organizacji pozarządowych	90 000 zł
Projekty rewitalizacyjne w sferze gospodarczej		500 000 zł
2.	Powstawanie i wspieranie gospodarstw agroturystycznych	500 000 zł
Projekty rewitalizacyjne w sferze środowiskowej		300 000 zł
3.	EWE i OZE na budynkach prywatnych	100 000 zł
4.	Wymiana (na bardziej ekologiczne) i budowa oświetlenia ulicznego	200 000 zł
Projekty rewitalizacyjne w sferze funkcjonalno-przestrzennej		1 000 000 zł
5.	Budowa i modernizacja infrastruktury wodno-kanalizacyjnej na podobszarze rewitalizowanym	1 000 000 zł

Program Rewitalizacji Gminy Bodzechów na lata 2016-2023

Projekty rewitalizacyjne w sferze technicznej	0 zł

RAZEM wartość projektów uzupełniających	1 890 000 zł
--	---------------------

Projekty w sferze społecznej

1 Nazwa projektu	Projekt rewitalizacyjny (uzupełniający) nr 1 Wsparcie organizacji pozarządowych
2 Wskazanie podmiotów realizujących projekt	<ul style="list-style-type: none"> • Gminny Ośrodek Pomocy Społecznej w Bodzechowie, • Gmina Bodzechów, • Fundacja Q-Słońcu w Szewnie, • Stowarzyszenie Pomocy Osobom Niepełnosprawnym - Idziemy Razem w Szewnie, • Świętokrzyskie Stowarzyszenie Ludzi z Inicjatywą w Szewnie, • Stowarzyszenie Ochrony Dziedzictwa Kulturowego Szewny Imienia Księdza Marcina Popiela "Sulima" w Szewnie, • Koło Gospodyń Wiejskich Szewna. • Rada Sołecka • LGD Krzemieny Krąg
3 Zakres realizowanych zadań	Zadanie 1 Organizacja warsztatów/spotkań dla NGO (organizacja wsparci merytorycznego m.in dla członków KGW, OSP) Zadanie 2 Zakup sprzętu ratowniczo – gaśniczego dla OSP w Szewnej Zadanie 3 Zakup sprzętu/wyposażenia dla KGW Zadanie 4 Organizacja imprez integracyjno – edukacyjnych w tym spotkań kultywujących dawną tradycję
4 Lokalizacja (miejsce przeprowadzenia danego projektu)	Szewna
5 Szacowana wartość	90 000 zł
6 Prognozowane rezultaty wraz ze sposobem ich oceny i zmierzenia w odniesieniu do celów rewitalizacji	Rezultaty <ul style="list-style-type: none"> • Liczba organizacji wspartych w ramach projektu –4 • Organizacja co najmniej 6 warsztatów/spotkań w ciągu roku (nt. zasad pozyskiwania środków zewnętrznych, zasady udzielania pierwszej pomocy, zajęcia florystyczne) • organizacja co najmniej 2 imprez integracyjnych w roku. • Liczba doposażonych jednostek OSP-1 Sposób pomiaru rezultatów: <ul style="list-style-type: none"> • lista obecności, • dokumentacja fotograficzna.
7 Okres realizacji	2017-2023

Projekty w sferze gospodarczej

1 Nazwa projektu	Projekt rewitalizacyjny (uzupełniający) nr 2 Powstawanie i rozwój gospodarstw agroturystycznych
-------------------------	--

Program Rewitalizacji Gminy Bodzechów na lata 2016-2023

2 Wskazanie podmiotów realizujących projekt	<ul style="list-style-type: none"> • Mieszkańcy sołectwa Szewna • Gmina Bodzechów • Rada Sołecka • Lokalna Grupa Działania Krzemieny Krąg • Agencja Restrukturyzacji i Modernizacji Rolnictwa
3 Zakres realizowanych zadań	Na terenie sołectwa istnieje potrzeba rozwoju i wsparcia tego kierunku. Dzięki dotacjom ARiMR, LGD istnieje szansa, że powstaną gospodarstwa agroturystyczne.
4 Lokalizacja (miejsce przeprowadzenia danego projektu)	Szewna
5 Szacowana wartość	500 000 zł
6 Prognozowane rezultaty wraz ze sposobem ich oceny i zmierzenia w odniesieniu do celów rewitalizacji	<p>Prognozowane rezultaty w okresie wdrażania Programu Rewitalizacji: Zakładamy, że powstaną 5 gospodarstwa agroturystyczne. W przypadku utworzenia na terenie sołectwa i gminy nowych gospodarstw agroturystycznych istnieje możliwość powołania stowarzyszenia i wspólnej promocji produktów turystycznych (także ich tworzenia).</p> <p>Sposób pomiaru rezultatów:</p> <ul style="list-style-type: none"> • wykaz gospodarstw agroturystycznych Urzędu Gminy, • strony internetowe gospodarstw agroturystycznych, • www gminy, • dokumentacja fotograficzna.
7 Okres realizacji	2017-2023

Projekty w sferze środowiskowej

1 Nazwa projektu	Projekt rewitalizacyjny (uzupełniający) nr 3 Projekty parasolowe (EWE i OZE na budynkach prywatnych)
2 Wskazanie podmiotów realizujących projekt	<ul style="list-style-type: none"> ▪ Wojewódzki Fundusz Ochrony Środowiska i Gospodarki Wodnej w Kielcach ▪ Mieszkańcy miejscowości Szewna ▪ Gmina Bodzechów
3 Zakres realizowanych zadań	<p>EWE – efektywne wykorzystanie energii to m.in. głęboka termomodernizacja polegająca na:</p> <ul style="list-style-type: none"> • wymiana okien na energooszczędne, • wstawienie na poddaszu okien dachowych na energooszczędne, • ocieplenie ścian zewnętrznych, • ocieplenie dachu i stropu, • Wymiana grzejników na nowe, energooszczędne, • Wymiana kotła, • zainstalowanie wentylacji mechanicznej z rekuperacją. <p>OZE - odnawialne źródła energii – źródła energii, których wykorzystywanie nie wiąże się z długotrwałym ich deficytem, ponieważ ich zasób odnawia się w krótkim czasie. Takimi źródłami są między innymi wiatr, promieniowanie słoneczne, opady, pływy morskie, fale morskie i geotermia. Najpopularniejsze urządzenia OZE dla gospodarstw domowych to panele fotowoltaiczne, solarne, pompy ciepła.</p> <p>W ramach rewitalizacji zakłada się, że część indywidualnych gospodarstw domowych skorzysta ze wsparcia (także w formie dotacji, pożyczek) na</p>

Program Rewitalizacji Gminy Bodzechów na lata 2016-2023

	wdrożenie EWE i OZE.
4 Lokalizacja (miejsce przeprowadzenia danego projektu)	Indywidualne gospodarstwa domowe na terenie miejscowości Szewna
5 Szacowana wartość	100 000 zł
6 Prognozowane rezultaty wraz ze sposobem ich oceny i zmierzenia w odniesieniu do celów rewitalizacji	<p>Prognozowane rezultaty w okresie wdrażania Programu Rewitalizacji: Minimum 10 gospodarstw domowych w okresie wdrażania Programu Rewitalizacji wdroży i zainstaluje EWE i/lub OZE.</p> <p>Sposób pomiaru rezultatów:</p> <ul style="list-style-type: none"> ▪ informacje WFOŚiGW w Kielcach, ▪ dane własne Urzędu Gminy, ▪ informacje zbierane od mieszkańców w formie ankiet, ▪ dokumentacja fotograficzna.
7 Okres realizacji	2018-2023

1 Nazwa projektu	Projekt rewitalizacyjny (uzupełniający) nr 4 Wymiana (na bardziej ekologiczne) i budowa oświetlenia ulicznego
2 Wskazanie podmiotów realizujących projekt	Gmina Bodzechów
3 Zakres realizowanych zadań	Projekt zakłada wymianę oświetlenia na bardziej ekologiczne (zużywające mniej energii) oraz punktową budowę nowych słupów oświetleniowych w przypadku takiej potrzeby wskazanej np. przez Radę Sołectką
4 Lokalizacja (miejsce przeprowadzenia danego projektu)	Szewna
5 Szacowana wartość	200 000 zł
6 Prognozowane rezultaty wraz ze sposobem ich oceny i zmierzenia w odniesieniu do celów rewitalizacji	<p>Prognozowane rezultaty w okresie wdrażania Programu Rewitalizacji:</p> <ul style="list-style-type: none"> • Zmniejszenie kosztów energii elektrycznej zużywanej przez oświetlenie uliczne na podobszarze rewitalizacji. • Poprawa bezpieczeństwa mieszkańców podobszaru rewitalizacji. • Zmniejszenie emisji CO₂ oraz zużycia energii finalnej. <p>Sposób pomiaru rezultatów:</p> <ul style="list-style-type: none"> • dane własne Urzędu Gminy, zakładu energetycznego, • protokoły odbioru, • dokumentacja fotograficzna.
7 Okres realizacji	2020

Projekty w sferze przestrzenno - funkcjonalne

1 Nazwa projektu	Projekt rewitalizacyjny (uzupełniający) nr 5 Budowa i modernizacja infrastruktury wodno-kanalizacyjnej na podobszarze rewitalizowanym
2 Wskazanie podmiotów realizujących projekt	Gmina Bodzechów
3 Zakres realizowanych	Budowa i modernizacja kanalizacji sanitarnej i wodociągowej na

Program Rewitalizacji Gminy Bodzechów na lata 2016-2023

zadań	podobszarze rewitalizacji. Sieć kanalizacji sanitarnej wykonana będzie z rur PVC –u, oraz z PE. Sieć wodociągowa wykonana zostanie z rur PE.
4 Lokalizacja (miejsce przeprowadzenia danego projektu)	Szewna
5 Szacowana wartość	1 000 000 zł
6 Prognozowane rezultaty wraz ze sposobem ich oceny i zmierzenia w odniesieniu do celów rewitalizacji	Prognozowane rezultaty: <ul style="list-style-type: none"> • Poprawa gospodarki wodno-ściekowej na podobszarze rewitalizacji Sposób pomiaru rezultatów: <ul style="list-style-type: none"> • protokoły odbioru, • dokumentacja fotograficzna.
7 Okres realizacji	2019-2021

Chmielów – podobszar rewitalizacji nr 3

Charakterystyka pozostałych przedsięwzięć rewitalizacyjnych realizujących kierunki działań mających na celu eliminację lub ograniczenie negatywnych zjawisk powodujących sytuację kryzysową na w/w podobszarze rewitalizacji.

L.p.	Sfera wraz z nazwą projektu	Szacunkowa wartość
Projekty rewitalizacyjne w sferze społecznej		90 000 zł
1.	Wspieranie organizacji pozarządowych	90 000 zł
Projekty rewitalizacyjne w sferze gospodarczej		30 000 zł
2	Powstawanie i wspieranie gospodarstw agroturystycznych	30 000 zł
Projekty rewitalizacyjne w sferze środowiskowej		200 000 zł
3	EWE i OZE na budynkach prywatnych	100 000 zł
4.	Wymiana (na bardziej ekologiczne) i budowa oświetlenia ulicznego	100 000 zł
Projekty rewitalizacyjne w sferze funkcjonalno-przestrzennej		1 000 000 zł
5.	Budowa i modernizacja infrastruktury wodno-kanalizacyjnej na podobszarze rewitalizowanym	1 000 000 zł
Projekty rewitalizacyjne w sferze technicznej		20 000 zł
6.	Zachowanie dziedzictwa kulturowego na podobszarze rewitalizacji	20 000 zł

RAZEM wartość projektów uzupełniających	1 340 000 zł
--	---------------------

Projekty w sferze społecznej

1 Nazwa projektu	Projekt rewitalizacyjny (uzupełniający) nr 1 Wspieranie organizacji pozarządowych
2 Wskazanie podmiotów realizujących projekt	<ul style="list-style-type: none"> • Gminny Ośrodek Pomocy Społecznej w Bodzechowie, • Gmina Bodzechów, • Fundacja Wspierania i Ochrony Zwierząt Domowych "Hug-Dog" w Chmielowie • OSP w Chmielowie,

Program Rewitalizacji Gminy Bodzechów na lata 2016-2023

	<ul style="list-style-type: none"> • Koło Gospodyń Wiejskich Chmielów Rada Sołecka • LGD Krzemieny Krąg
3 Zakres realizowanych zadań	<p>Zadanie 1 Organizacja warsztatów/spotkań dla NGO (organizacja wsparcia merytorycznego m.in dla członków KGW, OSP)</p> <p>Zadanie 2 Zakup sprzętu ratowniczo – gaśniczego dla OSP w Chmielowie</p> <p>Zadanie 3 Zakup sprzętu/wyposażenia dla KGW</p> <p>Zadanie 4 Organizacja imprez integracyjno – edukacyjnych w tym spotkań kultywujących dawną tradycję</p>
4 Lokalizacja (miejsce przeprowadzenia danego projektu)	Chmielów
5 Szacowana wartość	90 000 zł
6 Prognozowane rezultaty wraz ze sposobem ich oceny i zmierzenia w odniesieniu do celów rewitalizacji	<p>Rezultaty</p> <ul style="list-style-type: none"> • Liczba organizacji wspartych w ramach projektu –4 • Organizacja co najmniej 2 warsztatów/spotkań w ciągu roku (nt. zasad pozyskiwania środków zewnętrznych, zasady udzielania pierwszej pomocy, zajęcia florystyczne) <p>Sposób pomiaru rezultatów:</p> <ul style="list-style-type: none"> • lista obecności, • dokumentacja fotograficzna.
7 Okres realizacji	2017-2023

Projekty w sferze gospodarczej

1 Nazwa projektu	Projekt rewitalizacyjny (uzupełniający) nr 2 Powstawanie i rozwój gospodarstw agroturystycznych
2 Wskazanie podmiotów realizujących projekt	<ul style="list-style-type: none"> • Mieszkańcy sołectwa Chmielów • Gmina Bodzechów • Rada Sołecka • Lokalna Grupa Działania Krzemieny Krąg • Agencja Restrukturyzacji i Modernizacji Rolnictwa
3 Zakres realizowanych zadań	Na terenie sołectwa istnieje potrzeba rozwoju i wsparcia tego kierunku. Dzięki dotacjom ARiMR, LGD istnieje szansa, że powstaną gospodarstwa agroturystyczne.
4 Lokalizacja (miejsce przeprowadzenia danego projektu)	Chmielów
5 Szacowana wartość	300 000 zł
6 Prognozowane rezultaty wraz ze sposobem ich oceny i zmierzenia w odniesieniu do celów rewitalizacji	<p>Prognozowane rezultaty w okresie wdrażania Programu Rewitalizacji: Zakładamy, że powstaną 3 gospodarstwa agroturystyczne. W przypadku utworzenia na terenie sołectwa i gminy nowych gospodarstw agroturystycznych istnieje możliwość powołania stowarzyszenia i wspólnej promocji produktów turystycznych (także ich tworzenia).</p> <p>Sposób pomiaru rezultatów:</p> <ul style="list-style-type: none"> • wykaz gospodarstw agroturystycznych Urzędu Gminy, • strony internetowe gospodarstw agroturystycznych, • www gminy,

Program Rewitalizacji Gminy Bodzechów na lata 2016-2023

	<ul style="list-style-type: none"> • dokumentacja fotograficzna.
7 Okres realizacji	2017-2023

Projekty w sferze środowiskowej

1 Nazwa projektu	Projekt rewitalizacyjny (uzupełniający) nr 3 Projekty parasolowe (EWE i OZE na budynkach prywatnych)
2 Wskazanie podmiotów realizujących projekt	<ul style="list-style-type: none"> ▪ Wojewódzki Fundusz Ochrony Środowiska i Gospodarki Wodnej w Kielcach ▪ Mieszkańcy miejscowości Chmielów ▪ Gmina Bodzechów
3 Zakres realizowanych zadań	<p>EWE – efektywne wykorzystanie energii to m.in. głęboka termomodernizacja polegająca na:</p> <ul style="list-style-type: none"> • wymiana okien na energooszczędne, • wstawienie na poddaszu okien dachowych na energooszczędne, • ocieplenie ścian zewnętrznych, • ocieplenie dachu i stropu, • Wymiana grzejników na nowe, energooszczędne, • Wymiana kotła, • zainstalowanie wentylacji mechanicznej z rekuperacją. <p>OZE - odnawialne źródła energii – źródła energii, których wykorzystywanie nie wiąże się z długotrwałym ich deficytem, ponieważ ich zasób odnawia się w krótkim czasie. Takimi źródłami są między innymi wiatr, promieniowanie słoneczne, opady, pływy morskie, fale morskie i geotermia. Najpopularniejsze urządzenia OZE dla gospodarstw domowych to panele fotowoltaiczne, solarne, pompy ciepła.</p> <p>W ramach rewitalizacji zakłada się, że część indywidualnych gospodarstw domowych skorzysta ze wsparcia (także w formie dotacji, pożyczek) na wdrożenie EWE i OZE.</p>
4 Lokalizacja (miejsce przeprowadzenia danego projektu)	Indywidualne gospodarstwa domowe na terenie miejscowości Chmielów
5 Szacowana wartość	100 000 zł
6 Prognozowane rezultaty wraz ze sposobem ich oceny i zmierzenia w odniesieniu do celów rewitalizacji	<p>Prognozowane rezultaty w okresie wdrażania Programu Rewitalizacji: Minimum 10 gospodarstw domowych w okresie wdrażania Programu Rewitalizacji wdroży i zainstaluje EWE i/lub OZE.</p> <p>Sposób pomiaru rezultatów:</p> <ul style="list-style-type: none"> ▪ informacje WFOŚiGW w Kielcach, ▪ dane własne Urzędu Gminy, ▪ informacje zbierane od mieszkańców w formie ankiet, ▪ dokumentacja fotograficzna.
7 Okres realizacji	2017-2023

1 Nazwa projektu	Projekt rewitalizacyjny (uzupełniający) nr 4 Wymiana (na bardziej ekologiczne) i budowa oświetlenia ulicznego
2 Wskazanie podmiotów realizujących projekt	Gmina Bodzechów

Program Rewitalizacji Gminy Bodzechów na lata 2016-2023

3 Zakres realizowanych zadań	Projekt zakłada wymianę oświetlenia na bardziej ekologiczne (zużywające mniej energii) oraz punktową budowę nowych słupów oświetleniowych w przypadku takiej potrzeby wskazanej np. przez Radę Sołecką
4 Lokalizacja (miejsce przeprowadzenia danego projektu)	Teren sołectwa Chmielów
5 Szacowana wartość	100 000 zł
6 Prognozowane rezultaty wraz ze sposobem ich oceny i zmierzenia w odniesieniu do celów rewitalizacji	<p>Prognozowane rezultaty w okresie wdrażania Programu Rewitalizacji:</p> <ul style="list-style-type: none"> • Zmniejszenie kosztów energii elektrycznej zużywanej przez oświetlenie uliczne na podobszarze rewitalizacji. • Poprawa bezpieczeństwa mieszkańców podobszaru rewitalizacji. • Zmniejszenie emisji CO₂ oraz zużycia energii finalnej. <p>Sposób pomiaru rezultatów:</p> <ul style="list-style-type: none"> • dane własne Urzędu Gminy, zakładu energetycznego, • protokoły odbioru, • dokumentacja fotograficzna.
7 Okres realizacji	2019

Projekty w sferze przestrzenno - funkcjonalne

1 Nazwa projektu	Projekt rewitalizacyjny (uzupełniający) nr 5 Budowa i modernizacja infrastruktury wodno-kanalizacyjnej na podobszarze rewitalizowanym
2 Wskazanie podmiotów realizujących projekt	Gmina Bodzechów
3 Zakres realizowanych zadań	Budowa i modernizacja kanalizacji sanitarnej i wodociągowej na podobszarze rewitalizacji. Sieć kanalizacji sanitarnej wykonana będzie z rur PVC –u, oraz z PE. Sieć wodociągowa wykonana zostanie z rur PE.
4 Lokalizacja (miejsce przeprowadzenia danego projektu)	Chmielów
5 Szacowana wartość	1 000 000 zł
6 Prognozowane rezultaty wraz ze sposobem ich oceny i zmierzenia w odniesieniu do celów rewitalizacji	<p>Prognozowane rezultaty:</p> <ul style="list-style-type: none"> • Poprawa gospodarki wodno-ściekowej na podobszarze rewitalizacji <p>Sposób pomiaru rezultatów:</p> <ul style="list-style-type: none"> • protokoły odbioru, • dokumentacja fotograficzna.
7 Okres realizacji	2018-2019

1 Nazwa projektu	Projekt rewitalizacyjny (uzupełniający) nr 6 Zachowanie dziedzictwa kulturowego na podobszarze rewitalizacji
2 Wskazanie podmiotów	Gmina Bodzechów

Program Rewitalizacji Gminy Bodzechów na lata 2016-2023

realizujących projekt	
3 Zakres realizowanych zadań	Projekt polega na renowacji, konserwacji zabytkowych figur, krzyży przydrożnych znajdujących się w podobszarze rewitalizacji
4 Lokalizacja (miejsce przeprowadzenia danego projektu)	Chmielów
5 Szacowana wartość	20 000 zł
6 Prognozowane rezultaty wraz ze sposobem ich oceny i zmierzenia w odniesieniu do celów rewitalizacji	<p>Prognozowane rezultaty:</p> <ul style="list-style-type: none"> • Liczba odnowionych figur, krzyży – 2szt. • Poprawa estetyki przestrzeni publicznej <p>Sposób pomiaru rezultatów:</p> <ul style="list-style-type: none"> • protokoły odbioru, • dokumentacja fotograficzna.
7 Okres realizacji	2018-2023

Sudół – podobszar rewitalizacji nr 4

Charakterystyka pozostałych przedsięwzięć rewitalizacyjnych realizujących kierunki działań mających na celu eliminację lub ograniczenie negatywnych zjawisk powodujących sytuację kryzysową na w/w podobszarze rewitalizacji.

L.p.	Sfera wraz z nazwą projektu	Szacunkowa wartość
Projekty rewitalizacyjne w sferze społecznej		160 000 zł
1.	Wspieranie zainteresowań dzieci i młodzieży z podobszaru rewitalizacji	160 000 zł
Projekty rewitalizacyjne w sferze gospodarczej		200 000 zł
2.	Powstawanie i wspieranie gospodarstw agroturystycznych	200 000 zł
Projekty rewitalizacyjne w sferze środowiskowej		200 000 zł
3.	EWE i OZE na budynkach prywatnych	100 000 zł
4.	Wymiana (na bardziej ekologiczne) i budowa oświetlenia ulicznego	100 000 zł
Projekty rewitalizacyjne w sferze funkcjonalno-przestrzennej		1 000 000 zł
5.	Budowa i modernizacja infrastruktury wodno-kanalizacyjnej na podobszarze rewitalizowanym	1 000 000 zł
Projekty rewitalizacyjne w sferze technicznej		0 zł

RAZEM wartość projektów uzupełniających	1 560 000 zł
--	---------------------

Projekty w sferze społecznej

1 Nazwa projektu	Projekt rewitalizacyjny (uzupełniający) nr 1 Wspieranie zainteresowań dzieci i młodzieży z podobszaru rewitalizacji
2 Wskazanie podmiotów realizujących projekt	<ul style="list-style-type: none"> • Gmina Bodzechów, • Rada Sołecka. • Gminna Biblioteka Publiczna

Program Rewitalizacji Gminy Bodzechów na lata 2016-2023

3 Zakres realizowanych zadań	Zadanie 1: Zajęcia muzyczne dla dzieci i młodzieży w wieku szkolnym Zadanie 2: Zajęcia plastyczne Zadanie 3 Zajęcia/ akcje czytelnicze
4 Lokalizacja (miejsce przeprowadzenia danego projektu)	Sudół
5 Szacowana wartość	160 0000 zł
6 Prognozowane rezultaty wraz ze sposobem ich oceny i zmierzenia w odniesieniu do celów rewitalizacji	<p>Rezultaty:</p> <ul style="list-style-type: none"> • ilość dzieci i młodzieży biorącej udział w zajęciach muzycznych: 15 dzieci * 8 lat = 120 dzieci, • ilość dzieci i młodzieży biorącej udział w zajęciach plastycznych: 15 dzieci * 8 lat = 120 dzieci, • liczba wystaw/pokazów – 4 rocznie <p>Sposób pomiaru:</p> <ul style="list-style-type: none"> • dokumentacja fotograficzna, • strona internetowa gminy
7 Okres realizacji	2017-2023

Projekty w sferze gospodarczej

1 Nazwa projektu	Projekt rewitalizacyjny (uzupełniający) nr 2 Powstawanie i rozwój gospodarstw agroturystycznych
2 Wskazanie podmiotów realizujących projekt	<ul style="list-style-type: none"> • Mieszkańcy sołectwa Sudół • Gmina Bodzechów • Rada Sołecka • Lokalna Grupa Działania Krzemieny Krąg • Agencja Restrukturyzacji i Modernizacji Rolnictwa
3 Zakres realizowanych zadań	Na terenie sołectwa istnieje potrzeba rozwoju i wsparcia tego kierunku. Dzięki dotacjom ARiMR, LGD istnieje szansa, że powstaną gospodarstwa agroturystyczne.
4 Lokalizacja (miejsce przeprowadzenia danego projektu)	Sudół
5 Szacowana wartość	200 000 zł
6 Prognozowane rezultaty wraz ze sposobem ich oceny i zmierzenia w odniesieniu do celów rewitalizacji	<p>Prognozowane rezultaty w okresie wdrażania Programu Rewitalizacji: Zakładamy, że powstaną 2 gospodarstwa agroturystyczne. W przypadku utworzenia na terenie sołectwa i gminy nowych gospodarstw agroturystycznych istnieje możliwość powołania stowarzyszenia i wspólnej promocji produktów turystycznych (także ich tworzenia).</p> <p>Sposób pomiaru rezultatów:</p> <ul style="list-style-type: none"> • wykaz gospodarstw agroturystycznych Urzędu Gminy, • strony internetowe gospodarstw agroturystycznych, • www gminy, • dokumentacja fotograficzna.
7 Okres realizacji	2017-2023

Projekty w sferze środowiskowej

1 Nazwa projektu	Projekt rewitalizacyjny (uzupełniający) nr 3
------------------	---

Program Rewitalizacji Gminy Bodzechów na lata 2016-2023

	Projekty parasolowe (EWE i OZE na budynkach prywatnych)
2 Wskazanie podmiotów realizujących projekt	<ul style="list-style-type: none"> ▪ Wojewódzki Fundusz Ochrony Środowiska i Gospodarki Wodnej w Kielcach ▪ Mieszkańcy miejscowości Sudół ▪ Gmina Bodzechów
3 Zakres realizowanych zadań	<p>EWE – efektywne wykorzystanie energii to m.in. głęboka termomodernizacja polegająca na:</p> <ul style="list-style-type: none"> • wymiana okien na energooszczędne, • wstawienie na poddaszu okien dachowych na energooszczędne, • ocieplenie ścian zewnętrznych, • ocieplenie dachu i stropu, • Wymiana grzejników na nowe, energooszczędne, • Wymiana kotła, • zainstalowanie wentylacji mechanicznej z rekuperacją. <p>OZE - odnawialne źródła energii – źródła energii, których wykorzystywanie nie wiąże się z długotrwałym ich deficytem, ponieważ ich zasób odnawia się w krótkim czasie. Takimi źródłami są między innymi wiatr, promieniowanie słoneczne, opady, pływy morskie, fale morskie i geotermia. Najpopularniejsze urządzenia OZE dla gospodarstw domowych to panele fotowoltaiczne, solarne, pompy ciepła.</p> <p>W ramach rewitalizacji zakłada się, że część indywidualnych gospodarstw domowych skorzysta ze wsparcia (także w formie dotacji, pożyczek) na wdrożenie EWE i OZE.</p>
4 Lokalizacja (miejsce przeprowadzenia danego projektu)	Indywidualne gospodarstwa domowe na terenie miejscowości Sudół
5 Szacowana wartość	100 000 zł
6 Prognozowane rezultaty wraz ze sposobem ich oceny i zmierzenia w odniesieniu do celów rewitalizacji	<p>Prognozowane rezultaty w okresie wdrażania Programu Rewitalizacji: Minimum 10 gospodarstw domowych w okresie wdrażania Programu Rewitalizacji wdroży i zainstaluje EWE i/lub OZE.</p> <p>Sposób pomiaru rezultatów:</p> <ul style="list-style-type: none"> ▪ informacje WFOŚiGW w Kielcach, ▪ dane własne Urzędu Gminy, ▪ informacje zbierane od mieszkańców w formie ankiet, ▪ dokumentacja fotograficzna.
7 Okres realizacji	2017-2023

1 Nazwa projektu	Projekt rewitalizacyjny (uzupełniający) nr 4 Wymiana (na bardziej ekologiczne) i budowa oświetlenia ulicznego
2 Wskazanie podmiotów realizujących projekt	Gmina Bodzechów
3 Zakres realizowanych zadań	Projekt zakłada wymianę oświetlenia na bardziej ekologiczne (zużywające mniej energii) oraz punktową budowę nowych słupów oświetleniowych w przypadku takiej potrzeby wskazanej np. przez Radę Sołectką
4 Lokalizacja (miejsce przeprowadzenia danego projektu)	Teren sołectwa Sudół

Program Rewitalizacji Gminy Bodzechów na lata 2016-2023

5 Szacowana wartość	100 000 zł
6 Prognozowane rezultaty wraz ze sposobem ich oceny i zmierzenia w odniesieniu do celów rewitalizacji	<p>Prognozowane rezultaty w okresie wdrażania Programu Rewitalizacji:</p> <ul style="list-style-type: none"> • Zmniejszenie kosztów energii elektrycznej zużywanej przez oświetlenie uliczne na podobszarze rewitalizacji. • Poprawa bezpieczeństwa mieszkańców podobszaru rewitalizacji. • Zmniejszenie emisji CO₂ oraz zużycia energii finalnej. <p>Sposób pomiaru rezultatów:</p> <ul style="list-style-type: none"> • dane własne Urzędu Gminy, zakładu energetycznego, • protokoły odbioru, • dokumentacja fotograficzna.
7 Okres realizacji	2019

Projekty w sferze przestrzenno - funkcjonalne

1 Nazwa projektu	Projekt rewitalizacyjny (uzupełniający) nr 5 Budowa i modernizacja infrastruktury wodno-kanalizacyjnej na podobszarze rewitalizowanym
2 Wskazanie podmiotów realizujących projekt	Gmina Bodzechów
3 Zakres realizowanych zadań	Budowa i modernizacja kanalizacji sanitarnej i wodociągowej na podobszarze rewitalizacji. Sieć kanalizacji sanitarnej wykonana będzie z rur PVC –u, oraz z PE. Sieć wodociągowa wykonana zostanie z rur PE.
4 Lokalizacja (miejsce przeprowadzenia danego projektu)	Sudół
5 Szacowana wartość	1 000 000 zł
6 Prognozowane rezultaty wraz ze sposobem ich oceny i zmierzenia w odniesieniu do celów rewitalizacji	<p>Prognozowane rezultaty:</p> <ul style="list-style-type: none"> • Poprawa gospodarki wodno-ściekowej na podobszarze rewitalizacji <p>Sposób pomiaru rezultatów:</p> <ul style="list-style-type: none"> • protokoły odbioru, • dokumentacja fotograficzna.
7 Okres realizacji	2019

Gromadzice – podobszar rewitalizacji nr 5

Charakterystyka pozostałych przedsięwzięć rewitalizacyjnych realizujących kierunki działań mających na celu eliminację lub ograniczenie negatywnych zjawisk powodujących sytuację kryzysową na w/w podobszarze rewitalizacji.

L.p.	Sfera wraz z nazwą projektu	Szacunkowa wartość
Projekty rewitalizacyjne w sferze społecznej		160 000 zł
1.	Wspieranie zainteresowań dzieci i młodzieży z podobszaru rewitalizacji	160 000 zł
Projekty rewitalizacyjne w sferze gospodarczej		200 000 zł

Program Rewitalizacji Gminy Bodzechów na lata 2016-2023

2.	Powstawanie i wspieranie gospodarstw agroturystycznych	200 000 zł
Projekty rewitalizacyjne w sferze środowiskowej		150 000 zł
3.	EWE i OZE na budynkach prywatnych	100 000 zł
4.	Wymiana (na bardziej ekologiczne) i budowa oświetlenia ulicznego	50 000 zł
Projekty rewitalizacyjne w sferze funkcjonalno-przestrzennej		30 000 zł
5.	Zachowanie dziedzictwa kulturowego na podobszarze rewitalizacji	30 000 zł
Projekty rewitalizacyjne w sferze technicznej		0 zł

RAZEM wartość projektów uzupełniających	540 000 zł
--	-------------------

Projekty w sferze społecznej

1 Nazwa projektu	Projekt rewitalizacyjny (uzupełniający) nr 1 Wspieranie zainteresowań dzieci i młodzieży z podobszaru rewitalizacji
2 Wskazanie podmiotów realizujących projekt	<ul style="list-style-type: none"> • Gmina Bodzechów, • Rada Sołecka. • Gminna Biblioteka Publiczna
3 Zakres realizowanych zadań	Zadanie 1: Zajęcia muzyczne dla dzieci i młodzieży w wieku szkolnym Zadanie 2: Zajęcia plastyczne Zadanie 3 Zajęcia/ akcje czytelnicze
4 Lokalizacja (miejsce przeprowadzenia danego projektu)	Gromadzice
5 Szacowana wartość	160 0000 zł
6 Prognozowane rezultaty wraz ze sposobem ich oceny i zmierzenia w odniesieniu do celów rewitalizacji	<p>Rezultaty:</p> <ul style="list-style-type: none"> • ilość dzieci i młodzieży biorącej udział w zajęciach muzycznych: 15 dzieci * 8 lat = 120 dzieci, • ilość dzieci i młodzieży biorącej udział w zajęciach plastycznych: 15 dzieci * 8 lat = 120 dzieci, • liczba wystaw/pokazów – 4 rocznie <p>Sposób pomiaru:</p> <ul style="list-style-type: none"> • dokumentacja fotograficzna, • strona internetowa gminy
7 Okres realizacji	2017-2023

Projekty w sferze gospodarczej

1 Nazwa projektu	Projekt rewitalizacyjny (uzupełniający) nr 2 Powstawanie i rozwój gospodarstw agroturystycznych
2 Wskazanie podmiotów realizujących projekt	<ul style="list-style-type: none"> • Mieszkańcy sołectwa Gromadzice • Gmina Bodzechów • Rada Sołecka • Lokalna Grupa Działania Krzemieny Krąg • Agencja Restrukturyzacji i Modernizacji Rolnictwa
3 Zakres realizowanych zadań	Na terenie sołectwa istnieje potrzeba rozwoju i wsparcia tego kierunku. Dzięki dotacjom ARiMR, LGD istnieje szansa, że powstaną gospodarstwa agroturystyczne.

Program Rewitalizacji Gminy Bodzechów na lata 2016-2023

4 Lokalizacja (miejsce przeprowadzenia danego projektu)	Gromadzice
5 Szacowana wartość	200 000 zł
6 Prognozowane rezultaty wraz ze sposobem ich oceny i zmierzenia w odniesieniu do celów rewitalizacji	<p>Prognozowane rezultaty w okresie wdrażania Programu Rewitalizacji: Zakładamy, że powstaną 2 gospodarstwa agroturystyczne. W przypadku utworzenia na terenie sołectwa i gminy nowych gospodarstw agroturystycznych istnieje możliwość powołania stowarzyszenia i wspólnej promocji produktów turystycznych (także ich tworzenia).</p> <p>Sposób pomiaru rezultatów:</p> <ul style="list-style-type: none"> • wykaz gospodarstw agroturystycznych Urzędu Gminy, • strony internetowe gospodarstw agroturystycznych, • www gminy, • dokumentacja fotograficzna.
7 Okres realizacji	2017-2023

Projekty w sferze środowiskowej

1 Nazwa projektu	Projekt rewitalizacyjny (uzupełniający) nr 3 Projekty parasolowe (EWE i OZE na budynkach prywatnych)
2 Wskazanie podmiotów realizujących projekt	<ul style="list-style-type: none"> ▪ Wojewódzki Fundusz Ochrony Środowiska i Gospodarki Wodnej w Kielcach ▪ Mieszkańcy miejscowości Gromadzice ▪ Gmina Bodzechów
3 Zakres realizowanych zadań	<p>EWE – efektywne wykorzystanie energii to m.in. głęboka termomodernizacja polegająca na:</p> <ul style="list-style-type: none"> • wymiana okien na energooszczędne, • wstawienie na poddaszu okien dachowych na energooszczędne, • ocieplenie ścian zewnętrznych, • ocieplenie dachu i stropu, • Wymiana grzejników na nowe, energooszczędne, • Wymiana kotła, • zainstalowanie wentylacji mechanicznej z rekuperacją. <p>OZE - odnawialne źródła energii – źródła energii, których wykorzystywanie nie wiąże się z długotrwałym ich deficytem, ponieważ ich zasób odnawia się w krótkim czasie. Takimi źródłami są między innymi wiatr, promieniowanie słoneczne, opady, pływy morskie, fale morskie i geotermia. Najpopularniejsze urządzenia OZE dla gospodarstw domowych to panele fotowoltaiczne, solarne, pompy ciepła.</p> <p>W ramach rewitalizacji zakłada się, że część indywidualnych gospodarstw domowych skorzysta ze wsparcia (także w formie dotacji, pożyczek) na wdrożenie EWE i OZE.</p>
4 Lokalizacja (miejsce przeprowadzenia danego projektu)	Indywidualne gospodarstwa domowe na terenie miejscowości Gromadzice
5 Szacowana wartość	100 000 zł
6 Prognozowane rezultaty wraz ze sposobem ich oceny i	Prognozowane rezultaty w okresie wdrażania Programu Rewitalizacji: Minimum 10 gospodarstw domowych w okresie wdrażania Programu Rewitalizacji wdroży i zainstaluje EWE i/lub OZE.

Program Rewitalizacji Gminy Bodzechów na lata 2016-2023

zmierzenia w odniesieniu do celów rewitalizacji	Sposób pomiaru rezultatów: <ul style="list-style-type: none"> ▪ informacje WFOŚiGW w Kielcach, ▪ dane własne Urzędu Gminy, ▪ informacje zbierane od mieszkańców w formie ankiet, ▪ dokumentacja fotograficzna.
7 Okres realizacji	2017-2023

1 Nazwa projektu	Projekt rewitalizacyjny (uzupełniający) nr 4 Wymiana (na bardziej ekologiczne) i budowa oświetlenia ulicznego
2 Wskazanie podmiotów realizujących projekt	Gmina Bodzechów
3 Zakres realizowanych zadań	Projekt zakłada wymianę oświetlenia na bardziej ekologiczne (zużywające mniej energii) oraz punktową budowę nowych słupów oświetleniowych w przypadku takiej potrzeby wskazanej np. przez Radę Sołectką
4 Lokalizacja (miejsce przeprowadzenia danego projektu)	Teren sołectwa Gromadzice
5 Szacowana wartość	50 000 zł
6 Prognozowane rezultaty wraz ze sposobem ich oceny i zmierzenia w odniesieniu do celów rewitalizacji	Prognozowane rezultaty w okresie wdrażania Programu Rewitalizacji: <ul style="list-style-type: none"> • Zmniejszenie kosztów energii elektrycznej zużywanej przez oświetlenie uliczne na podobszarze rewitalizacji. • Poprawa bezpieczeństwa mieszkańców podobszaru rewitalizacji. • Zmniejszenie emisji CO₂ oraz zużycia energii finalnej. <p>Sposób pomiaru rezultatów:</p> <ul style="list-style-type: none"> • dane własne Urzędu Gminy, zakładu energetycznego, • protokoły odbioru, • dokumentacja fotograficzna.
7 Okres realizacji	2020

Projekty w sferze przestrzenno - funkcjonalne

1 Nazwa projektu	Projekt rewitalizacyjny (uzupełniający) nr 5 Zachowanie dziedzictwa kulturowego na podobszarze rewitalizacji
2 Wskazanie podmiotów realizujących projekt	Gmina Bodzechów
3 Zakres realizowanych zadań	Zadanie polega na modernizacji/renowacji/odnowieniu zabytkowych i cennych historycznie kapliczek, krzyży, pomników pamięci znajdujących się na podobszarze rewitalizacji.
4 Lokalizacja (miejsce przeprowadzenia danego projektu)	Gromadzice
5 Szacowana wartość	30 000 zł
6 Prognozowane rezultaty wraz ze	Prognozowane rezultaty: <ul style="list-style-type: none"> • Liczba odnowionych zabytków – 3

Program Rewitalizacji Gminy Bodzechów na lata 2016-2023

sposobem ich oceny i zmierzenia w odniesieniu do celów rewitalizacji	<ul style="list-style-type: none">• Poprawa estetyki przestrzeni publicznej Sposób pomiaru rezultatów: <ul style="list-style-type: none">• protokoły odbioru,• dokumentacja fotograficzna.
7 Okres realizacji	2018-2023

10 Mechanizmy zapewnienia komplementarności między poszczególnymi projektami/ przedsięwzięciami rewitalizacyjnymi oraz pomiędzy działaniami różnych podmiotów i funduszy na obszarze objętym programem rewitalizacji.

Program Rewitalizacji Gminy Bodzechów ujmuje działania w sposób kompleksowy (z uwzględnieniem projektów rewitalizacyjnych współfinansowanych ze środków EFRR, EFS, Funduszu Spójności oraz innych środków publicznych lub prywatnych) tak, aby nie pomijać aspektu społecznego, ekonomicznego, przestrzennego, technicznego, środowiskowego i kulturowego związanego zarówno z danym obszarem, jak i jego otoczeniem. Program złożony jest z wielu różnorodnych projektów (kluczowych i uzupełniających). Projekty są ze sobą wzajemnie powiązane oraz pozostają w synergii. Projekty będą realizowane na terenach o istotnym znaczeniu dla rozwoju całej gminy. Działania ujęte w Programie obejmują zasięgiem całość obszaru rewitalizacji dotkniętego szczególnie koncentracją problemów i negatywnych zjawisk kryzysowych. Działania przedstawione w dokumencie są ze sobą powiązane/komplementarne w pięciu aspektach: przestrzennym, problemowym, proceduralno- instytucjonalnym, międzyokresowym i źródeł finansowania.

Komplementarność projektów/przedsięwzięć rewitalizacyjnych⁸

Wszystkie działania zaplanowane w ramach procesu rewitalizacji są ze sobą komplementarne. W ramach procesu rewitalizacji przewidziano zarówno zadania inwestycyjne jak i społeczne. Warto zwrócić uwagę, że celem głównym Programu jest ożywienie podobszarów rewitalizacji zwłaszcza poprzez aktywizację mieszkańców. Właśnie ten aspekt społeczny stanowi klucz do rozwoju obszarów zdegradowanych. Służyć temu będzie m. in. Rozbudowa/modernizacja remizy OSP w Bodzechowie na cele kulturalne, modernizacja placu pod cele gospodarcze oraz współpraca różnych podmiotów na rzecz kompleksowej realizacji przedsięwzięć rewitalizacyjnych (zob. poniżej wykaz podmiotów realizujących Program).

1 Komplementarność przestrzenna

Program rewitalizacji będzie efektywnie oddziaływał na całe dotknięte kryzysem obszary, poszczególne projekty/przedsięwzięcia rewitalizacyjne wzajemnie się dopełniają przestrzennie oraz zachodzi między nimi efekt synergii. Projekty realizowane w ramach Programu będą łączyć lub całkowicie eliminować problemy występujące na obszarach kryzysowych.

2 Komplementarność problemowa

Zaproponowane w dokumencie projekty będą realizowane na podobszarach rewitalizacji i są odpowiedzią na zdiagnozowane na tych terenach problemy. Projekty/przedsięwzięcia, jakie zostaną zrealizowane w ramach procesu rewitalizacji, dopełniają się tematycznie, sprawiając, że program rewitalizacji oddziałuje na obszar zdegradowany we wszystkich niezbędnych aspektach (społecznym, ekonomicznym, przestrzennym, środowiskowym, kulturowym, technicznym).

Komplementarność problemowa – przeciwdziałanie negatywnym zjawiskom wykluczenia społecznego na podobszarach rewitalizacji. Problem – niski kapitał społeczny na podobszarze rewitalizacji oraz wysoki poziom wykluczenia społecznego. Przynajmniej kilka projektów rewitalizacyjnych przyczynia się do złagodzenia tego problemu.

⁸ Przedsięwzięciem rewitalizacyjnym jest działanie (w tym mające charakter ciągły), w szczególności o charakterze społecznym, ekonomicznym, urbanistycznym, budowlanym, środowiskowym, konserwatorskim, edukacyjnym, naukowym, zdrowotnym lub kulturalnym, zawarte lub wynikające z programu rewitalizacji oraz logicznie powiązane z treścią i celami programu rewitalizacji.

Bodzechów

- ✓ SENIOR Z PASJĄ - aktywizacja i integracja osób w wieku 60+.
- ✓ Aktywizacja i integracja społeczna osób i rodzin zagrożonych wykluczeniem społecznym.
- ✓ Organizacja zajęć dodatkowych (pozalekcyjnych) dla dzieci i młodzieży w wieku szkolnym i przedszkolnym.
- ✓ Wspieranie zainteresowań dzieci i młodzieży z podobszaru rewitalizacji.
- ✓ Zwiększenie dostępu do infrastruktury sportowej na terenie sołectwa poprzez modernizację boiska sportowego.
- ✓ Zwiększenie dostępu do kultury poprzez modernizację strażnicy OSP oraz dostosowanie jej do pełnienia funkcji kulturalnych.
- ✓ Wspieranie organizacji pozarządowych.
- ✓ Organizacja zajęć/wydarzeń kulturalnych na podobszarze rewitalizacji.

Szewna

- ✓ SENIOR Z PASJĄ - aktywizacja i integracja osób w wieku 60+.
- ✓ Aktywizacja i integracja społeczna osób i rodzin zagrożonych wykluczeniem społecznym.
- ✓ Organizacja zajęć dodatkowych (pozalekcyjnych) dla dzieci i młodzieży w wieku szkolnym i przedszkolnym.
- ✓ Zachowanie dziedzictwa kulturowego kompleksu sakralnego w Szewnie - konserwacja wnętrza zabytkowego kościoła.
- ✓ Zwiększenie dostępu do usług medycznych i profilaktyka zdrowotna poprzez wdrażanie programów profilaktycznych oraz modernizację Ośrodka Zdrowia.

Sudół

- ✓ Aktywizacja i integracja społeczna osób i rodzin zagrożonych wykluczeniem społecznym.
- ✓ Poprawa infrastruktury Muzeum Historyczno-Archeologicznego i Rezerwatu Krzemionki.
- ✓ Wspieranie organizacji pozarządowych.
- ✓ Rozwijanie zainteresowań dzieci i młodzieży.

Chmielów

- ✓ SENIOR Z PASJĄ - aktywizacja i integracja osób w wieku 60+.
- ✓ Aktywizacja i integracja społeczna osób i rodzin zagrożonych wykluczeniem społecznym .
- ✓ Organizacja zajęć dodatkowych (pozalekcyjnych) dla dzieci i młodzieży w wieku szkolnym i przedszkolnym.
- ✓ Wspieranie organizacji pozarządowych.

Gromadzice

- ✓ Aktywizacja i integracja społeczna osób i rodzin zagrożonych wykluczeniem społecznym
- ✓ Wspieranie organizacji pozarządowych.
- ✓ Termomodernizacja budynku strażnicy OSP.

Komplementarność problemowa – zwiększenie dostępu i rozszerzenie usług zdrowotnych

Problem niska jakość usług zdrowotnych na obszarze rewitalizacji. Projekty komplementarne na rzecz rozwiązania lub złagodzenia tego problemu:

Bodzechów

- SENIOR Z PASJĄ - aktywizacja i integracja osób w wieku 60+
- Wspieranie organizacji pozarządowych.
- Zwiększenie dostępu do usług medycznych i profilaktyka zdrowotna poprzez wdrażanie programów profilaktycznych oraz modernizację Ośrodka Zdrowia.
- Zwiększenie dostępu do infrastruktury sportowej na terenie sołectwa poprzez modernizację boiska sportowego.

Szewna

- SENIOR Z PASJĄ - aktywizacja i integracja osób w wieku 60+.
- Wspieranie organizacji pozarządowych.

Program Rewitalizacji Gminy Bodzechów na lata 2016-2023

- Zwiększenie dostępu do usług medycznych i profilaktyka zdrowotna poprzez wdrażanie programów profilaktycznych oraz modernizację Ośrodka Zdrowia.
- Poprawa estetyki przestrzeni publicznej.

Sudół/Gromadzice

- Wspieranie organizacji pozarządowych.
- Wdrożenie programów profilaktyki zdrowotnej na podobszarze rewitalizacji

Chmielów

- SENIOR Z PASJĄ - aktywizacja i integracja osób w wieku 60+.
- Wspieranie organizacji pozarządowych.
- Wdrożenie programów profilaktyki zdrowotnej na podobszarze rewitalizacji

Komplementarność problemowa – zwiększenie przedsiębiorczości na obszarze rewitalizacji

Problem: Niezadawalający poziom przedsiębiorczości na obszarze rewitalizacji – poniżej projekty komplementarne, które mają łagodzić ten problem:

Bodzechów

- Modernizacja (zagospodarowanie) placu koło Ośrodka Zdrowia na cele gospodarcze.
- Wsparcie inwestycyjne MŚP na podobszarze rewitalizacji.
- Powstawanie i wspieranie gospodarstw agroturystycznych na obszarze gminy.

Szewna/Sudół/Chmielów/Gromadzice

- Wsparcie inwestycyjne MŚP na podobszarze rewitalizacji.
- Powstawanie i rozwój gospodarstw agroturystycznych.

Komplementarność problemowa – zwiększenie dostępu do usług społecznych oraz poprawa jakości ich świadczenia m.in. usług edukacyjnych, kulturalnych itp.

Bodzechów

- Zwiększenie dostępu do infrastruktury sportowej na terenie sołectwa poprzez modernizację boiska sportowego.
- Zwiększenie dostępu do kultury poprzez modernizację strażnicy OSP oraz dostosowanie jej do pełnienia funkcji kulturalnych.
- Zakup pomocy dydaktycznych dla nauczycieli i uczniów w tym wyposażenie sal matematycznych, przyrodniczych, komputerowych.
- Zwiększenie dostępu do usług medycznych i profilaktyka zdrowotna poprzez wdrażanie programów profilaktycznych oraz modernizację Ośrodka Zdrowia.
- Zwiększenie atrakcyjności turystycznej podobszaru rewitalizacji.
- Rozbudowa budynku szkoły podstawowej w Bodzechowie.

Szewna

- Modernizacja infrastruktury sportowej przy Szkole w Szewnej
- Zachowanie dziedzictwa kulturowego kompleksu sakralnego w Szewnie - konserwacja wnętrza zabytkowego kościoła.
- Zakup pomocy dydaktycznych dla nauczycieli i uczniów w tym wyposażenie sal matematycznych, przyrodniczych, komputerowych.
- Zwiększenie dostępu do usług medycznych i profilaktyka zdrowotna poprzez wdrażanie programów profilaktycznych oraz modernizację Ośrodka Zdrowia.
- Rozbudowa szkoły podstawowej w Szewnej.

Sudół

- Poprawa infrastruktury Muzeum Historyczno-Archeologicznego i Rezerwatu Krzemionki

Chmielów

- Rozbudowa budynku szkoły podstawowej w Chmielowie.
- Termomodernizacja budynku strażnicy w Chmielowie.

Program Rewitalizacji Gminy Bodzechów na lata 2016-2023

- Zakup pomocy dydaktycznych dla nauczycieli i uczniów.
- Zachowanie dziedzictwa kulturowego na podobszarze rewitalizacji.

Gromadzice

- Zachowanie dziedzictwa kulturowego na podobszarze rewitalizacji.
- Termomodernizacja budynku strażnicy OSP.

Komplementarność problemowa – poprawa stanu środowiska naturalnego. Przedsięwzięcia spójne:

- Demontaż i bezpieczne usuwanie wyrobów zawierających azbest z podobszaru rewitalizacji.
- Edukacja ekologiczna.
- Projekty parasolowe (EWE i OZE na budynkach prywatnych).
- Wymiana (na bardziej ekologiczne) i budowa oświetlenia ulicznego.
- Termomodernizacja budynków na podobszarach rewitalizacji

3 Komplementarność proceduralno-instytucjonalna

System zarządzania Programem pozwoli na efektywne współdziałanie na jego rzecz różnych instytucji. Za realizację całego Programu będzie odpowiadał Wójt Gminy. Wspierać go będzie Zespół ds. rewitalizacji (utworzony z pracowników Urzędu Gminy) oraz Komitet Rewitalizacyjny złożony z interesariuszy rewitalizacji. Działaniami w sferze społecznej/edukacyjnej będą zajmować się wspólnie z Wójtem jednostki podległe gminie m.in. Gminny Ośrodek Pomocy Społecznej, placówki oświatowe. Są to instytucje, które od lat realizują działania społeczne/ edukacyjne. W sferze technicznej i funkcjonalno-przestrzennej jednostką wdrażającą będzie przede wszystkim Urząd Gminy. W sferze gospodarczej – mieszkańcy i firmy.

Wykaz interesariuszy zaangażowanych w realizację Programu:

- instytucje związane z Gminą Bodzechów:
 - ✓ Urząd Gminy,
 - ✓ Biblioteka Publiczna
 - ✓ Gminny Ośrodek Pomocy Społecznej w Bodzechowie,
 - ✓ Zespół Szkół Publicznych w Szewnie
 - ✓ Zespół Szkół Publicznych w Sarnówku
 - ✓ Zespół Szkół Publicznych w Bodzechowie
 - ✓ Publiczna Szkoła Podstawowa Miłkowie
 - ✓ Publiczna Szkoła Podstawowa im. Brygady Armii Ludowej Ziemi Kieleckiej w Szwarszowicach
- inne instytucje publiczne:
 - ✓ Starostwo Powiatowe w Ostrowcu Świętokrzyskim,
 - ✓ Powiatowy Zarząd Dróg,
 - ✓ PUP w Ostrowcu Świętokrzyskim
 - ✓ PKP w Ostrowcu Świętokrzyskim
 - ✓ WFOŚiGW w Kielcach
- organizacje pozarządowe i zorganizowane grupy nieformalne:
 - ✓ Świętokrzyskie Stowarzyszenie Ludzi z Inicjatywą w Szewnie
 - ✓ Stowarzyszenie Ochrony Dziedzictwa Kulturowego Szewny Imienia Księdza Marcina Popiela "Sulima" w Szewnie
 - ✓ Gminne Stowarzyszenie Gospodyń Wiejskich w Gminie Bodzechów
 - ✓ Koło Gospodyń Wiejskich Bodzechów
 - ✓ Koło Gospodyń Wiejskich Chmielów
 - ✓ Koło Gospodyń Wiejskich Szewna
 - ✓ Stowarzyszenie Oświatowe Wsi Bodzechów "Lisiny Bodzechowskie" w Bodzechowie
 - ✓ OSP w Bodzechowie

Program Rewitalizacji Gminy Bodzechów na lata 2016-2023

- ✓ OSP w Chmielowie
 - ✓ OSP w Gromadzicach
 - ✓ Fundacja Q-Stońcu w Szewnie
 - Fundacja Wspierania i Ochrony Zwierząt Domowych "Hug-Dog" w Chmielowie
 - ✓ Stowarzyszenie dla Rozwoju Regionu Małopolski "Larix Polonica" w Goździelinie
 - ✓ Stowarzyszenie Pomocy Osobom Niepełnosprawnym - Idziemy Razem w Szewnie
 - ✓ Stowarzyszenie Przyjaciół Szkoły Podstawowej w Miłkowie
 - ✓ Stowarzyszenie Przyjaciół Oświaty w Szwarszowicach
 - ✓ OSP w Jędrzejowicach
 - ✓ OSP w Miłkowie
 - ✓ OSP w Świrnie
 - ✓ Koło Gospodyń Wiejskich Szwarszowice
 - ✓ Koło Gospodyń Wiejskich Jędrzejowice
 - ✓ Koło Gospodyń Wiejskich Jędrzejów
 - ✓ Koło Gospodyń Wiejskich Magonie
 - ✓ Koło Gospodyń Wiejskich Sarnówek Duży
 - ✓ Grupa Kobiet Aktywnych w Wólka Bodzechowska- Przyborów
 - ✓ Koło Gospodyń Wiejskich Miłków
 - ✓ Koło Gospodyń Wiejskich Goździelin
 - ✓ Rada Sołecka
- przedsiębiorcy, podmioty prywatne
 - Przychodnia ESKULAP – MED w Bodzechowie
 - Niepubliczne Przedszkole „Jaś i Małgosia” w Bodzechowie
 - Niepubliczne Przedszkole przy parafii Św. Mikołaja w Szewnie

4 Komplementarność międzyokresowa

Program zapewnia ciągłość realizowanych od kilku lata działań na terenie gminy. W okresie 2007-2015 zostało zrealizowanych wiele działań (zob. poniższa tabela), które w obecnej perspektywie będą kontynuowane. Gmina Bodzechów dokonała analizy i krytycznej oceny dotychczasowych działań w obszarze kryzysowym i na tej podstawie zaplanowała projekty rewitalizacyjne, które będą wdrażane w okresie 2016-2023. Program rewitalizacji zapewnia pełną ciągłości programową (polegającą na kontynuacji i/lub rozwijaniu wsparcia z polityki spójności 2007-2013).

Tabela 60 Projekty realizowane na obszarach rewitalizacyjnych w latach 2007-2015

Tytuł projektu	Nazwa beneficjenta	Wartość projektu [zł]	Dofinansowanie z EU [zł]	Dziedzina
Uporządkowanie gospodarki wodno-ściekowej w aglomeracji Ostrowiec Świętokrzyski- etap II	Gmina Bodzechów	42326947.92	27505634.12	RPO WŚ 2007-2014
Rozbudowa i modernizacja bazy oświatowej na terenie Gminy Bodzechów	Gmina Bodzechów	9791663.97	5874998.38	
Rewitalizacja miejscowości Bodzechów	Gmina Bodzechów	3554028.14	2132416.88	
Budowa systemu kanalizacji sanitarnej w miejscowościach Bodzechów, Goździelin, Denkówek	Gmina Bodzechów	2511420.86	1816233.57	

Program Rewitalizacji Gminy Bodzechów na lata 2016-2023

Szansa na przyszłość - Chcę zacząć od nowa	Gmina Bodzechów/ Gminny Ośrodek Pomocy Społecznej w Bodzechowie	1235310.72	1050014.11
Rozbudowa Publicznego Gimnazjum w Bodzechowie przy ul. szkolnej 12 na działce nr 886/2	Gmina Bodzechów	1328744.51	797246.71
Budowa centrum rekreacji i sportu we wsi Chmielów;	Gmina Bodzechów	725979.24	450000.00
Jaś i Małgosia na ścieżkach nauki	Gmina Bodzechów/Publiczna Szkoła Podstawowa w Bodzechowie	518661.72	440862.46
Lepiej niż w domu jest tylko w naszym szewieńskim przedszkolu.	Gmina Bodzechów/Zespół Szkół Publicznych Przedszkole w Szewnie	261410.00	222198.50
Dobrze zaczynamy sukcesy osiągamy - indywidualizacja nauczania i wychowania w klasach I-III w gminie Bodzechów	Gmina Bodzechów/Gminny Zespół Oświatowy w Bodzechowie	110299.00	93754.15
Przygotowanie nauczycieli Zespołu Szkół Publicznych Szkoła Podstawowa w Szewnie do stosowania e-learningu w nauczaniu i samokształceniu	Gmina Bodzechów/Zespół Szkół Publicznych Szkoła Podstawowa w Szewnie	75210.65	63929.05
Dobry start dużo wart - indywidualizacja nauczania i wychowania w klasach I-III w ZSP w Szewnie	Gmina Bodzechów/Gminny Zespół Oświatowy w Bodzechowie	64317.60	54669.96
Wiedza na co dzień, czyli rozwijanie kompetencji uczniów w zakresie standardu "wykorzystanie wiedzy w praktyce"	Gmina Bodzechów / Publiczna Szkoła Podstawowa im. Jana Brzechwy w Chmielowie	60710.00	51603.50
KAPITAŁ LUDZKI ZBIJAMY DLATEGO WYSOKIE WYNIKI MAMY!	Gmina Bodzechów/Zespół Szkół Publicznych Szkoła Podstawowa w Szewnie	42065.00	35755.25
Opracowanie planu gospodarki niskoemisyjnej dla Gminy Bodzechów	Gmina Bodzechów	24450.00	20782.50

5 Komplementarność źródeł finansowania

Projekty rewitalizacyjne, będą realizowane z różnych źródeł (EFRR, EFS i Funduszu Spójności z wykluczeniem ryzyka podwójnego dofinansowania) jak również środków własnych gminy, środków prywatnych. Źródła finansowania opisano szerzej w pkt. 9 Indykatywne ramy finansowe.

Program Rewitalizacji Gminy Bodzechów na lata 2016-2023

SZACUNKOWA WARTOŚĆ PROJEKTÓW REWITALIZACYJNYCH WSZYTKIE PODOBSZARY						
Wyszczególnienie	Wartość projektów	Źródła finansowania				
		Gmina Bodzechów	inne JST	Dofinansowanie		Środki prywatne, w tym granty NGO
				UE	Środki krajowe	
Projekty podstawowe	35 519 598 zł	4 104 734 zł	1 248 000 zł	23 480 013 zł	2 032 652 zł	4 655 700 zł
Projekty uzupełniające	9 052 000 zł	2 402 160 zł	34 560 zł	5 032 880 zł	597 600 zł	984 800 zł
RAZEM	44 571 598 zł	6 506 894 zł	1 282 560 zł	28 512 893 zł	2 630 252 zł	5 640 500 zł
%	100,0%	14,6%	2,9%	64,0%	5,9%	12,7%

Jak pokazują powyższe wyliczenia – montaż finansowany w ramach Programu Rewitalizacji jest różnorodny:

- 14,4% stanowi wkład Gminy Bodzechów
- 3,0% innych JST,
- 63,5% dotacje z UE,
- 5,9% środki krajowe,
- 13,2% środki prywatne i granty od różnych organizacji pozarządowych

11 Indykatywne ramy finansowe w odniesieniu do przedsięwzięć, wraz z indykatywnymi wielkościami środków finansowych z różnych źródeł

Lista projektów podstawowych i uzupełniających – podobszar rewitalizacji nr 1 Bodzechów

PROJEKTY PODSTAWOWE -BODZECHÓW								
Numer projektu	Nazwa projektu	Wartość projektów	Źródła finansowania					Uwagi/ komentarze
			Gmina Bodzechów	inne JST	Dofinansowanie		Środki prywatne, w tym granty NGO	
					UE	Środki krajowe		
					Podsumowanie	13 164 881 zł		
%	100,0%	14%	1%	68%	6%	11%		
Projekty ze sfery społecznej								
1.	SENIOR Z PASJĄ - aktywizacja i integracja osób w wieku 60+	80 000 zł	16 000 zł	-	16 000 zł	16 000 zł	32 000 zł	Zakłada się dofinansowanie m.in. Z Ministerstwa Sportu i Turystyki, LGD Krzemieny Krąg, częściowo środki prywatne, środki z powiatu oraz wkład własny Gminy Bodzechów, także granty organizacji pozarządowych (FIO, Polsko - Amerykańska Fundacja Wolności)
2.	Aktywizacja i integracja społeczna osób i rodzin zagrożonych wykluczeniem społecznym	480 000 zł	72 000 zł	-	240 000 zł	96 000 zł	72 000 zł	Zakłada się dofinansowanie w ramach RPO WŚ 2014-2020 Działanie 9.1 Aktywna integracja zwiększająca szanse na zatrudnienie, Poddziałanie 9.2.1 Rozwój wysokiej jakości usług społecznych, Poddziałania 8.5.3 Edukacja formalna i pozaformalna osób dorosłych, częściowo środki Powiatowego Urzędu Pracy w Ostrowcu Świętokrzyskim, częściowo wkład własny Gminy Bodzechów
3.	Organizacja zajęć dodatkowych (pozalekcyjnych) dla dzieci i młodzieży w wieku szkolnym i przedszkolnym	2 100 000 zł	210 000 zł	-	1 680 000 zł	105 000 zł	105 000 zł	Zakłada się 90% dofinansowania w ramach RPO WŚ 2014-2020 Poddziałanie 8.3.2 Wsparcie kształcenia podstawowego w zakresie kompetencji kluczowych, Poddziałania 8.3.1 Upowszechnianie i wzrost jakości edukacji przedszkolnej

Program Rewitalizacji Gminy Bodzechów na lata 2016-2023

4.	Wspieranie zainteresowań dzieci i młodzieży z obszaru rewitalizacji	240 000 zł	52 800 zł	48 000 zł	96 000 zł		43 200 zł	Zakłada się dofinansowanie m.in. Z Ministerstwa Sportu i Turystyki, LGD Krzemieny Krąg, częściowo środki z powiatu oraz wkład własny Gminy Bodzechów, także granty organizacji pozarządowych (FIO, Polska -Amerykańska Fundacja Wolności)
Razem sfera społeczna		2 900 000 zł	350 800 zł	48 000 zł	2 032 000 zł	217 000 zł	252 200 zł	
Projekty ze sfery gospodarczej								
Numer projektu	Nazwa projektu	Wartość projektów	Gmina Bodzechów	inne JST	UE	Środki krajowe	Środki prywatne	Uwagi/ komentarze
5.	Modernizacja (zagospodarowanie) placu koło Ośrodka Zdrowia na cele gospodarcze	300 000 zł	90 000 zł	-	210 000 zł	-	-	Zakłada się dofinansowania w ramach, RPO WŚ 2014-2020 działanie 6.5 Rewitalizacja obszarów miejskich i wiejskich, PROW 2014-2020 Podstawowe usługi i odnowa wsi na obszarach wiejskich
6.	Wsparcie inwestycyjne MŚP na obszarze rewitalizacji	2 000 000 zł			1 000 000 zł		1 000 000 zł	Zakłada się dofinansowania w ramach RPO WŚ działanie 2.5 Rozwój inwestycji MŚP, częściowe dofinansowanie w ramach LGD Przedsięwzięcie 1.1.2 „Tworzenie lub rozwój atrakcyjnych produktów i usług turystycznych wykorzystujących zasoby kulturowe i/lub naturalne obszaru LGD”, Przedsięwzięcie 2.2.5 „Rozwój działalności gospodarczej”
Razem sfera gospodarcza		2 300 000 zł	90 000 zł	0 zł	1 210 000 zł	0 zł	1 000 000 zł	
Projekty ze sfery środowiskowej								
Numer projektu	Nazwa projektu	Wartość projektów	Gmina Bodzechów	inne JST	UE	Środki krajowe	Środki prywatne	Uwagi/ komentarze
7.	Demontaż i bezpieczne usuwanie wyrobów zawierających azbest z obszaru rewitalizacji	85 000 zł	12 750 zł	-	-	72 250 zł	-	Zakłada się częściowy wkład Gminy Bodzechów, częściowo dofinansowanie z Wojewódzkiego Funduszu Ochrony Środowiska i Gospodarki Wodnej w Kielcach (85%)
8.	Edukacja ekologiczna	50 000 zł	7 500 zł			42 500 zł		
Razem sfera środowiskowa		135 000 zł	20 250 zł	0 zł	0 zł	114 750 zł	0 zł	
Projekty ze sfery funkcjonalno-przestrzennej								

Program Rewitalizacji Gminy Bodzechów na lata 2016-2023

Numer projektu	Nazwa projektu	Wartość projektów	Gmina Bodzechów	inne JST	UE	Środki krajowe	Środki prywatne	Uwagi/ komentarze
9.	Zwiększenie dostępu do infrastruktury sportowej na terenie sołectwa poprzez modernizację boiska sportowego	250 000 zł	62 500 zł	-	187 500 zł	-	-	Zakłada się 75% dofinansowania w ramach RPO WŚ 2014-2020, działanie 7.4 Rozwój infrastruktury edukacyjnej i szkoleniowej
10.	Poprawa infrastruktury drogowej na obszarze rewitalizacji	1 000 000 zł	150 000 zł	100 000 zł	580 000 zł	120 000 zł	50 000 zł	Zakłada się dofinansowanie części inwestycji z PROW 2014-2020 (63,63% dofinansowania), 85% dofinansowania w ramach RPO WŚ 2014-2020, część w ramach działania 6.5 Rewitalizacja obszarów miejskich i wiejskich; część w ramach "Programu Rozwoju Gminnej i Powiatowej Infrastruktury Drogowej 2016-2019", wkład własny Gminy Bodzechów
11.	Popraw poziomu bezpieczeństwa poprzez budowę chodników oraz wymianę oświetlenia na obszarze rewitalizacji	800 000 zł	120 000 zł	-	680 000 zł	-	-	Zakłada się częściowe dofinansowanie ze środków UE w ramach RPO WŚ 2014-2020 w ramach działania 6.5 Rewitalizacja obszarów miejskich i wiejskich, częściowo w ramach działania 3.4 Strategia niskoemisyjna, wsparcie zrównoważonej multimedialnej mobilności miejskiej
12.	Zwiększenie dostępu do kultury poprzez modernizację strażnicy OSP oraz dostosowanie jej do pełnienia funkcji kulturalnych	500 000 zł	75 000 zł	-	350 000 zł	75 000 zł	-	Zakłada się częściowe dofinansowanie ze środków UE w ramach RPO WŚ 2014-2020 w ramach działania 6.5 Rewitalizacja obszarów miejskich i wiejskich, częściowo w ramach działania 4.4 Zachowanie dziedzictwa kulturowego i naturalnego, środki własne Gminy Bodzechów
13.	Zakup pomocy dydaktycznych dla nauczycieli i uczniów w tym wyposażenie sal matematycznych, przyrodniczych, komputerowych.	200 000 zł	20 000 zł	-	180 000 zł	-	-	Zakłada się 75% dofinansowania w ramach RPO WŚ 2014-2020, działanie 7.4 Rozwój infrastruktury edukacyjnej i szkoleniowej

Program Rewitalizacji Gminy Bodzechów na lata 2016-2023

14.	Zwiększenie dostępu do usług medycznych i profilaktyka zdrowotna poprzez wdrażanie programów profilaktycznych oraz modernizację Ośrodka Zdrowia	1 000 000 zł	100 000 zł	-	600 000 zł	100 000 zł	200 000 zł	Zakłada się częściowo finansowanie zadań przewidzianych w tym projekcie rewitalizacyjnym w ramach RPO WŚ 2014-2020, poddziałanie 8.2.2 Wsparcie profilaktyki zdrowotnej w regionie i/lub działanie 7.3 Infrastruktura zdrowotna i społeczna, środki samorządu Gminy Bodzechów, Powiatu Ostrowieckiego, Samorządu Województwa Świętokrzyskiego oraz prywatne podmiotów leczniczych.
15.	Zwiększenie atrakcyjności turystycznej obszaru rewitalizacji	300 000 zł	45 000 zł	-	240 000 zł	15 000 zł		Zakłada się 80% dofinansowania w ramach RPO WŚ 2014-2020, Działania 7.2 Rozwój potencjału endogenicznego jako element strategii terytorialnej dla określonych obszarów. Wkład własny Gminy Bodzechów
Razem sfera funkcjonalno-przestrzenna		4 050 000 zł	572 500 zł	100 000 zł	2 817 500 zł	310 000 zł	250 000 zł	
Projekty ze sfery technicznej								
Numer projektu	Nazwa projektu	Wartość projektów	Gmina Bodzechów	inne JST	UE	Środki krajowe	Środki prywatne	Uwagi/ komentarze
16.	Rozbudowa budynku szkoły podstawowej w Bodzechowie	2 000 000 zł	500 000 zł	-	1 500 000 zł	-	-	Zakłada się 75% dofinansowania w ramach RPO WŚ 2014-2020 działania 7.4 Rozwój infrastruktury edukacyjnej i szkoleniowej
17.	Termomodernizacja budynków wielorodzinnych	1 779 881 zł	355 976 zł		1 334 911 zł	88 994 zł		Zakłada się dofinansowania w ramach, RPO WŚ 2014-2020 działanie 6.5 Rewitalizacja obszarów miejskich i wiejskich,
Razem sfera techniczna		3 779 881 zł	855 976 zł	0 zł	2 834 911 zł	88 994 zł	0 zł	

PROJEKTY UZUPEŁNIAJACE - BODZECHÓW

Numer projektu	Nazwa projektu	Wartość projektów	Źródła finansowania					Uwagi/ komentarze
			Gmina Bodzechów	inne JST	Dofinansowanie		Środki prywatne, w tym granty NGO	
					UE	Środki krajowe		
					Podsumowanie			
		3 800 000 zł	1 074 400 zł	6 400 zł	2 214 800 zł	210 000 zł	294 400 zł	
	%	100,00%	28,27%	0,17%	58,28%	5,53%	7,75%	
Projekty ze sfery społecznej								

Program Rewitalizacji Gminy Bodzechów na lata 2016-2023

1.	Wspieranie organizacji pozarządowych	80 000 zł	10 400 zł	6 400 zł	43 200 zł	4 000 zł	16 000 zł	Zakłada się częściowy wkład Gminy Bodzechów, częściowo granty np. Polsko-Amerykańskiej Fundacji Wolności, Fundacji Batorego oraz RPO WŚ 2014-2020 Poddziałanie 8.4.2 Podnoszenie umiejętności lub kwalifikacji osób dorosłych w obszarze ICT i języków obcych poprzez realizację oddolnych Inicjatyw edukacyjnych, Poddziałanie 8.5.3 Edukacja formalna i poza formalna osób dorosłych, częściowo dofinansowanie z LGD Krzemieny Krąg Przedsięwzięcie 2.1.2 „Wzmocnienie potencjału organizacji pozarządowych
2.	Organizacja zajęć/wydarzeń kulturalnych na obszarze rewitalizacji	320 000 zł	64 000 zł	-	201 600 zł	16 000 zł	38 400 zł	Zakłada się częściowy wkład Gminy Bodzechów, częściowo granty np. Polsko-Amerykańskiej Fundacji Wolności, Fundacji Batorego, częściowo dofinansowanie z LGD Krzemieny Krąg, środki własne Gminy Bodzechów
Razem sfera społeczna		400 000 zł	74 400 zł	6 400 zł	244 800 zł	20 000 zł	54 400 zł	
Projekty ze sfery gospodarczej								
Numer projektu	Nazwa projektu	Wartość projektów	Gmina Bodzechów	inne JST	UE	Środki krajowe	Środki prywatne	Uwagi/ komentarze
3.	Powstawanie i wspieranie gospodarstw agroturystycznych na obszarze gminy	300 000,00 zł	-	-	90 000,00 zł	60 000,00 zł	150 000,00 zł	Inwestycje prywatne mieszkańców sołectwa w oparciu m.in. o dotacje ARiMR, LGD Krzemieny Krąg oraz w ramach RPO WŚ 2014-2020 Poddziałanie 9.3.1 Wsparcie sektora ekonomii społecznej, działanie 2.5 Wsparcie inwestycyjne sektora MŚP, PUP w Ostrowcu Świętokrzyskim
Razem sfera gospodarcza		300 000 zł	0 zł	0 zł	90 000 zł	60 000 zł	150 000 zł	
Projekty ze sfery środowiskowej								
Numer projektu	Nazwa projektu	Wartość projektów	Gmina Bodzechów	inne JST	UE	Środki krajowe	Środki prywatne	Uwagi/ komentarze

Program Rewitalizacji Gminy Bodzechów na lata 2016-2023

4.	Projekty parasolowe (EWE i OZE na budynkach prywatnych)	300 000,00 zł	60 000 zł	-	150 000 zł	-	90 000 zł	Zakłada się częściowy wkład mieszkańców obszaru rewitalizacji, częściowo dofinansowanie z Wojewódzkiego Funduszu Ochrony Środowiska i Gospodarki Wodnej w Kielcach lub w ramach RPO WŚ 2014-2020 tzw. projekty parasolowe działanie 3.3 Poprawa efektywności energetycznej z wykorzystaniem odnawialnych źródeł energii w sektorze publicznym i mieszkaniowym lub Działanie 3.1 Wytwarzanie i dystrybucja energii pochodzącej ze źródeł odnawialnych
5.	Wymiana (na bardziej ekologiczne) i budowa oświetlenia ulicznego	300 000,00 zł	90 000 zł		210 000 zł			Zakłada się dofinansowanie z działania Strategia niskoemisyjna, wsparcie zrównoważonej multimedialnej mobilności miejskiej, środki własne gminy
Razem sfera środowiskowa		600 000 zł	150 000 zł	0 zł	360 000 zł	0 zł	90 000 zł	
Projekty ze sfery funkcjonalno-przestrzennej								
Numer projektu	Nazwa projektu	Wartość projektów	Gmina Bodzechów	inne JST	UE	Środki krajowe	Środki prywatne	Uwagi/ komentarze
6.	Budowa i modernizacja infrastruktury wodno-kanalizacyjnej na obszarze rewitalizowanym	2 000 000 zł	700 000 zł		1 200 000 zł	100 000 zł		Zakłada się dofinansowanie w ramach programu Infrastruktura i Środowisko, częściowo w ramach działania RPO WŚ 2014-2020 4.3 gospodarka wodno - ściekowa
7.	Zakup wozu ratowniczo - gaśniczego wraz ze sprzętem do ratowania życia dla OSP w Bodzechowie	400 000 zł	100 000 zł		300 000 zł			Zakłada się 75% dofinansowania w ramach RPO WŚ 2014-2020, działanie 4.1 Przeciwdziałanie skutkom klęsk żywiołowych oraz usuwanie ich skutków, środki własne
Razem sfera funkcjonalno-przestrzenna		2 400 000 zł	800 000 zł	0 zł	1 500 000 zł	100 000 zł	0 zł	
Projekty ze sfery technicznej								
Numer projektu	Nazwa projektu	Wartość projektów	Gmina Bodzechów	inne JST	UE	Środki krajowe	Środki prywatne	Uwagi/ komentarze
8.	Zachowanie dziedzictwa kulturowego na obszarze rewitalizacji	100000	50000	-	20000	30000	-	Zakłada się częściowe dofinansowanie ze środków UE w ramach RPO WŚ 2014-2020 w ramach działania 6.5 Rewitalizacja obszarów miejskich i wiejskich, częściowo w ramach działania 4.4 Zachowanie dziedzictwa kulturowego i

Program Rewitalizacji Gminy Bodzechów na lata 2016-2023

							naturalnego, środki własne Gminy Bodzechów
Razem sfera techniczna	100 000,00 zł	50 000,00 zł	0,00 zł	20 000,00 zł	30 000,00 zł	0,00 zł	

SZACUNKOWA WARTOŚĆ PROJEKTÓW REWITALIZACYJNYCH PODOBSZAR 1 Bodzechów						
Wyszczególnienie	Wartość projektów	Źródła finansowania				
		Gmina Bodzechów	inne JST	Dofinansowanie		Środki prywatne, w tym granty NGO
				UE	Środki krajowe	
Projekty podstawowe	13 164 881 zł	1 889 526 zł	148 000 zł	8 894 411 zł	730 744 zł	1 502 200 zł
Projekty uzupełniające	3 800 000 zł	1 074 400 zł	6 400 zł	2 214 800 zł	210 000 zł	294 400 zł
RAZEM	16 964 881 zł	2 963 926 zł	154 400 zł	11 109 211 zł	940 744 zł	1 796 600 zł
%	100,0%	17,5%	0,9%	65,5%	5,5%	10,6%

Lista projektów podstawowych i uzupełniających – podobszar rewitalizacji nr 2 Szewna

PROJEKTY PODSTAWOWE -SZEWNA								
Numer projektu	Nazwa projektu	Wartość projektów	Źródła finansowania					Uwagi/ komentarze
			Gmina Bodzechów	inne JST	Dofinansowanie		Środki prywatne, w tym granty NGO	
					UE	Środki krajowe		
	Podsumowanie	9 561 717 zł	1 218 258 zł	40 000 zł	6 148 102 zł	838 358 zł	1 317 000 zł	
	%	100,0%	13%	0%	64%	9%	14%	
Projekty ze sfery społecznej								
1.	SENIOR Z PASJĄ - aktywizacja i integracja osób w wieku 60+	80 000 zł	16 000 zł	-	16 000 zł	16 000 zł	32 000 zł	Zakłada się dofinansowanie m.in. Z Ministerstwa Sportu i Turystyki, LGD Krzemieny Krąg, częściowo środki prywatne, środki z powiatu oraz wkład własny Gminy Bodzechów, także granty organizacji pozarządowych (FIO, Polsko -Amerykańska Fundacja Wolności)

Program Rewitalizacji Gminy Bodzechów na lata 2016-2023

2.	Aktywizacja i integracja społeczna osób i rodzin zagrożonych wykluceniem społecznym	400 000 zł	60 000 zł	-	200 000 zł	80 000 zł	60 000 zł	Zakłada się dofinansowanie w ramach RPO WŚ 2014-2020 Działanie 9.1 Aktywna integracja zwiększająca szanse na zatrudnienie, Poddziałanie 9.2.1 Rozwój wysokiej jakości usług społecznych, Poddziałania 8.5.3 Edukacja formalna i pozaformalna osób dorosłych, częściowo środki Powiatowego Urzędu Pracy w Ostrowcu Świętokrzyskim, częściowo wkład własny Gminy Bodzechów
3.	Organizacja zajęć dodatkowych (pozalekcyjnych) dla dzieci i młodzieży w wieku szkolnym i przedszkolnym	2 100 000 zł	315 000 zł		1 470 000 zł	210 000 zł	105 000 zł	Zakłada się dofinansowania w ramach RPO WŚ 2014-2020 Poddziałanie 8.3.2 Wsparcie kształcenia podstawowego w zakresie kompetencji kluczowych, Poddziałania 8.3.1 Upowszechnianie i wzrost jakości edukacji przedszkolnej
Razem sfera społeczna		2 580 000 zł	391 000 zł	0 zł	1 686 000 zł	306 000 zł	197 000 zł	
Projekty ze sfery gospodarczej								
Numer projektu	Nazwa projektu	Wartość projektów	Gmina Bodzechów	inne JST	UE	Środki krajowe	Środki prywatne	Uwagi/ komentarze
4.	Wsparcie inwestycyjne MŚP na podobszarze rewitalizacji	2 000 000 zł	-	-	1 000 000 zł	-	1 000 000 zł	Zakłada się dofinansowania w ramach RPO WŚ działanie 2.5 Rozwój inwestycji MŚP, częściowe dofinansowanie w ramach LGD Przedsięwzięcie 1.1.2 „Tworzenie lub rozwój atrakcyjnych produktów i usług turystycznych wykorzystujących zasoby kulturowe i/lub naturalne obszaru LGD”, Przedsięwzięcie 2.2.5 „Rozwój działalności gospodarczej”
Razem sfera gospodarcza		2 000 000 zł	0 zł	0 zł	1 000 000 zł	0 zł	1 000 000 zł	
Projekty ze sfery środowiskowej								
Numer projektu	Nazwa projektu	Wartość projektów	Gmina Bodzechów	inne JST	UE	Środki krajowe	Środki prywatne	Uwagi/ komentarze
5.	Demontaż i bezpieczne usuwanie wyrobów zawierających azbest z podobszaru rewitalizacji	38 000 zł	5 700 zł	-	-	32 300 zł	-	Zakłada się częściowy wkład Gminy Bodzechów, częściowe dofinansowanie z Wojewódzkiego Funduszu Ochrony Środowiska i Gospodarki Wodnej w Kielcach (85%)
6.	Edukacja ekologiczna	40 000 zł	6 000 zł			34 000 zł		
Razem sfera środowiskowa		78 000 zł	11 700 zł	0 zł	0 zł	66 300 zł	0 zł	
Projekty ze sfery funkcjonalno-przestrzennej								

Program Rewitalizacji Gminy Bodzechów na lata 2016-2023

Numer projektu	Nazwa projektu	Wartość projektów	Gmina Bodzechów	inne JST	UE	Środki krajowe	Środki prywatne	Uwagi/ komentarze
7.	Poprawa estetyki przestrzeni publicznej	150 000 zł	37 500 zł	-	112 500 zł	-	-	Zakłada się dofinansowanie części inwestycji z PROW 2014-2020 (63,63% dofinansowania); część w ramach LGD Krzemieny Krąg, wkład własny Gminy Bodzechów
8.	Poprawa infrastruktury drogowej na podobszarze rewitalizacji	400 000 zł	60 000 zł	40 000 zł	232 000 zł	48 000 zł	20 000 zł	Zakłada się dofinansowanie części inwestycji z PROW 2014-2020 (63,63% dofinansowania); część w ramach "Programu Rozwoju Gminnej i Powiatowej Infrastruktury Drogowej 2016-2019", wkład własny Gminy Bodzechów
9.	Modernizacja infrastruktury sportowej przy Szkole w Szewnej	200 000 zł	30 000 zł	-	170 000 zł	-	-	Zakłada się 75% dofinansowania w ramach RPO WŚ 2014-2020, działanie 7.4 Rozwój infrastruktury edukacyjnej i szkoleniowej
10.	Zachowanie dziedzictwa kulturowego kompleksu sakralnego w Szewnie - konserwacja wnętrza zabytkowego kościoła	2 453 717 zł	368 058 zł	-	1 717 602 zł	368 058 zł	-	Zakłada się częściowe dofinansowanie ze środków UE w ramach RPO WŚ 2014-2020 w ramach działania 4.4 Zachowanie dziedzictwa kulturowego i naturalnego, środki własne Gminy Bodzechów
11.	Zakup pomocy dydaktycznych dla nauczycieli i uczniów w tym wyposażenie sal matematycznych, przyrodniczych, komputerowych	200 000 zł	20 000 zł	-	180 000 zł	-	-	Zakłada się 75% dofinansowania w ramach RPO WŚ 2014-2020, działanie 7.4 Rozwój infrastruktury edukacyjnej i szkoleniowej
12.	Zwiększenie dostępu do usług medycznych i profilaktyka zdrowotna poprzez wdrażanie programów profilaktycznych oraz modernizację Ośrodka Zdrowia	500 000 zł	50 000 zł	-	300 000 zł	50 000 zł	100 000 zł	Zakłada się częściowo finansowanie zadań przewidzianych w tym projekcie rewitalizacyjnym w ramach RPO WŚ 2014-2020, poddziałanie 8.2.2 Wsparcie profilaktyki zdrowotnej w regionie i/lub działanie 7.3 Infrastruktura zdrowotna i społeczna, środki samorządu Gminy Bodzechów, Powiatu Ostrowieckiego, Samorządu Województwa Świętokrzyskiego oraz prywatne podmiotów leczniczych.
Razem sfera funkcjonalno-przestrzenna		3 903 717 zł	565 558 zł	40 000 zł	2 712 102 zł	466 058 zł	120 000 zł	
Projekty ze sfery technicznej								
Numer projektu	Nazwa projektu	Wartość projektów	Gmina Bodzechów	inne JST	UE	Środki krajowe	Środki prywatne	Uwagi/ komentarze
13.	Rozbudowa budynku szkoły podstawowej w Szewnie	1 000 000 zł	250 000 zł	-	750 000 zł	-	-	Zakłada się 75% dofinansowania w ramach RPO WŚ 2014-2020 działania 7.4 Rozwój infrastruktury edukacyjnej i szkoleniowej

Program Rewitalizacji Gminy Bodzechów na lata 2016-2023

Razem sfera techniczna	1 000 000 zł	250 000 zł	0 zł	750 000 zł	0 zł	0 zł
-------------------------------	---------------------	-------------------	-------------	-------------------	-------------	-------------

PROJEKTY UZUPEŁNIAJACE - SZEWNA

Numer projektu	Nazwa projektu	Wartość projektów	Źródła finansowania					Uwagi/ komentarze
			Gmina Bodzechów	inne JST	Dofinansowanie		Środki prywatne, w tym granty NGO	
					UE	Środki krajowe		
	Podsumowanie	1 816 000 zł	432 080 zł	1 280 zł	948 640 zł	150 800 zł	283 200 zł	
	%	100,00%	23,79%	0,07%	52,24%	8,30%	15,59%	

Projekty ze sfery społecznej

1.	Wspieranie organizacji pozarządowych	16 000 zł	2 080 zł	1 280 zł	8 640 zł	800 zł	3 200 zł	Zakłada się częściowy wkład Gminy Bodzechów, częściowo granty np. Polsko-Amerykańskiej Fundacji Wolności, Fundacji Batorego oraz RPO WŚ 2014-2020 Poddziałanie 8.4.2 Podnoszenie umiejętności lub kwalifikacji osób dorosłych w obszarze ICT i języków obcych poprzez realizację oddolnych Inicjatyw edukacyjnych, Poddziałanie 8.5.3 Edukacja formalna i pozaformalna osób dorosłych, częściowo dofinansowanie z LGD Krzemieny Krąg Przedsięwzięcie 2.1.2 „Wzmocnienie potencjału organizacji pozarządowych
Razem sfera społeczna		16 000 zł	2 080 zł	1 280 zł	8 640 zł	800 zł	3 200 zł	

Projekty ze sfery gospodarczej

Numer projektu	Nazwa projektu	Wartość projektów	Gmina Bodzechów	inne JST	UE	Środki krajowe	Środki prywatne	Uwagi/ komentarze
2.	Powstawanie i wspieranie gospodarstw agroturystycznych	500 000,00 zł	-	-	150 000,00 zł	100 000,00 zł	250 000,00 zł	Inwestycje prywatne mieszkańców sołectwa w oparciu m.in. o dotacje ARiMR, LGD Krzemieny Krąg oraz w ramach RPO WŚ 2014-2020 Poddziałanie 9.3.1 Wsparcie sektora ekonomii społecznej, działanie 2.5 Wsparcie inwestycyjne sektora MŚP, PUP w Ostrowcu Świętokrzyskim
Razem sfera gospodarcza		500 000 zł	0 zł	0 zł	150 000 zł	100 000 zł	250 000 zł	

Projekty ze sfery środowiskowej

Numer projektu	Nazwa projektu	Wartość projektów	Gmina Bodzechów	inne JST	UE	Środki krajowe	Środki prywatne	Uwagi/ komentarze
----------------	----------------	-------------------	-----------------	----------	----	----------------	-----------------	-------------------

Program Rewitalizacji Gminy Bodzechów na lata 2016-2023

3.	EWE i OZE na budynkach prywatnych	100 000,00 zł	20 000 zł	-	50 000 zł	-	30 000 zł	Zakłada się częściowy wkład mieszkańców obszaru rewitalizacji, częściowo dofinansowanie z Wojewódzkiego Funduszu Ochrony Środowiska i Gospodarki Wodnej w Kielcach lub w ramach RPO WŚ 2014-2020 tzw. projekty parasolowe działanie 3.3 Poprawa efektywności energetycznej z wykorzystaniem odnawialnych źródeł energii w sektorze publicznym i mieszkaniowym lub Działanie 3.1 Wytwarzanie i dystrybucja energii pochodzącej ze źródeł odnawialnych
4.	Wymiana (na bardziej ekologiczne) i budowa oświetlenia ulicznego	200 000,00 zł	60 000 zł		140 000 zł			Zakłada się dofinansowanie z działania Strategia niskoemisyjna, wsparcie zrównoważonej multimedialnej mobilności miejskiej, środki własne gminy
Razem sfera środowiskowa		300 000 zł	80 000 zł	0 zł	190 000 zł	0 zł	30 000 zł	
Projekty ze sfery funkcjonalno-przestrzennej								
Numer projektu	Nazwa projektu	Wartość projektów	Gmina Bodzechów	inne JST	UE	Środki krajowe	Środki prywatne	Uwagi/ komentarze
5.	Budowa i modernizacja infrastruktury wodno-kanalizacyjnej na podobszarze rewitalizowanym	1 000 000 zł	350 000 zł		600 000 zł	50 000 zł		Zakłada się dofinansowanie w ramach programu Infrastruktura i Środowisko, częściowo w ramach działania RPO WŚ 2014-2020 4.3 gospodarka wodno - ściekowa
Razem sfera funkcjonalno-przestrzenna		1 000 000 zł	350 000 zł	0 zł	600 000 zł	50 000 zł	0 zł	
Projekty ze sfery technicznej								
Numer projektu	Nazwa projektu	Wartość projektów	Gmina Bodzechów	inne JST	UE	Środki krajowe	Środki prywatne	Uwagi/ komentarze
Razem sfera techniczna		0,00 zł	0,00 zł	0,00 zł	0,00 zł	0,00 zł	0,00 zł	

SZACUNKOWA WARTOŚĆ PROJEKTÓW REWITALIZACYJNYCH PODOBSZAR 2 SZEWNA						
Wyszczególnienie	Wartość projektów	Źródła finansowania				
		Gmina Bodzechów	inne JST	Dofinansowanie		Środki prywatne, w tym granty NGO
				UE	Środki krajowe	

Program Rewitalizacji Gminy Bodzechów na lata 2016-2023

Projekty podstawowe	9 561 717 zł	1 218 258 zł	40 000 zł	6 148 102 zł	838 358 zł	1 317 000 zł
Projekty uzupełniające	1 816 000 zł	432 080 zł	1 280 zł	948 640 zł	150 800 zł	283 200 zł
RAZEM	11 377 717 zł	1 650 338 zł	41 280 zł	7 096 742 zł	989 158 zł	1 600 200 zł
%	100,0%	14,5%	0,4%	62,4%	8,7%	14,1%

Lista projektów podstawowych i uzupełniających – podobszar rewitalizacji nr 3 Chmielów

PROJEKTY PODSTAWOWE -CHMIELÓW								
Numer projektu	Nazwa projektu	Wartość projektów	Źródła finansowania					Uwagi/ komentarze
			Gmina Bodzechów	inne JST	Dofinansowanie		Środki prywatne, w tym granty NGO	
					UE	Środki krajowe		
			Podsumowanie	3 858 000 zł	545 700 zł	10 000 zł	2 476 000 zł	
%	100,0%	14%	0%	64%	6%	16%		
Projekty ze sfery społecznej								
1.	SENIOR Z PASJĄ - aktywizacja i integracja osób w wieku 60+	40 000 zł	8 000 zł	-	8 000 zł	8 000 zł	16 000 zł	Zakłada się dofinansowanie m.in. Z Ministerstwa Sportu i Turystyki, LGD Krzemieny Krąg, częściowo środki prywatne, środki z powiatu oraz wkład własny Gminy Bodzechów, także granty organizacji pozarządowych (FIO, Polsko -Amerykańska Fundacja Wolności)
2.	Aktywizacja i integracja społeczna osób i rodzin zagrożonych wykluczeniem społecznym	200 000 zł	30 000 zł	-	100 000 zł	40 000 zł	30 000 zł	Zakłada się dofinansowanie w ramach RPO WŚ 2014-2020 Działanie 9.1 Aktywna integracja zwiększająca szanse na zatrudnienie, Poddziałanie 9.2.1 Rozwój wysokiej jakości usług społecznych, Poddziałania 8.5.3 Edukacja formalna i pozaformalna osób dorosłych, częściowo środki Powiatowego Urzędu Pracy w Ostrowcu Świętokrzyskim, częściowo wkład własny Gminy Bodzechów
3.	Organizacja zajęć dodatkowych (pozalekcyjnych) dla dzieci i młodzieży w wieku szkolnym i przedszkolnym	1 050 000 zł	157 500 zł		735 000 zł	105 000 zł	52 500 zł	Zakłada się 90% dofinansowania w ramach RPO WŚ 2014-2020 Poddziałanie 8.3.2 Wsparcie kształcenia podstawowego w zakresie kompetencji kluczowych, Poddziałania 8.3.1 Upowszechnianie i wzrost jakości edukacji przedszkolnej
Razem sfera społeczna		1 290 000 zł	195 500 zł	0 zł	843 000 zł	153 000 zł	98 500 zł	
Projekty ze sfery gospodarczej								

Program Rewitalizacji Gminy Bodzechów na lata 2016-2023

Numer projektu	Nazwa projektu	Wartość projektów	Gmina Bodzechów	inne JST	UE	Środki krajowe	Środki prywatne	Uwagi/ komentarze
4.	Wsparcie inwestycyjne MŚP na podobszarze rewitalizacji	1 000 000 zł	-	-	500 000 zł	-	500 000 zł	Zakłada się dofinansowania w ramach RPO WŚ działanie 2.5 Rozwój inwestycji MŚP, częściowe dofinansowanie w ramach LGD Przedsięwzięcie 1.1.2 „Tworzenie lub rozwój atrakcyjnych produktów i usług turystycznych wykorzystujących zasoby kulturowe i/lub naturalne obszaru LGD”, Przedsięwzięcie 2.2.5 „Rozwój działalności gospodarczej”
Razem sfera gospodarcza		1 000 000 zł	0 zł	0 zł	500 000 zł	-	500 000 zł	
Projekty ze sfery środowiskowej								
Numer projektu	Nazwa projektu	Wartość projektów	Gmina Bodzechów	inne JST	UE	Środki krajowe	Środki prywatne	Uwagi/ komentarze
5.	Demontaż i bezpieczne usuwanie wyrobów zawierających azbest z podobszaru rewitalizacji	28 000 zł	4 200 zł	-	-	23 800 zł	-	Zakłada się częściowy wkład Gminy Bodzechów, częściowo dofinansowanie z Wojewódzkiego Funduszu Ochrony Środowiska i Gospodarki Wodnej w Kielcach (85%)
6.	Edukacja ekologiczna	40 000 zł	6 000 zł	-	-	34 000 zł	-	
Razem sfera środowiskowa		68 000 zł	10 200 zł	0 zł	0 zł	57 800 zł	0 zł	
Projekty ze sfery funkcjonalno-przestrzennej								
Numer projektu	Nazwa projektu	Wartość projektów	Gmina Bodzechów	inne JST	UE	Środki krajowe	Środki prywatne	Uwagi/ komentarze
7.	Zakup pomocy dydaktycznych dla nauczycieli i uczniów	100 000 zł	25 000 zł	-	75 000 zł	-	-	Zakłada się 75% dofinansowania w ramach RPO WŚ 2014-2020, działanie 7.4 Rozwój infrastruktury edukacyjnej i szkoleniowej
8.	Wdrożenie programów profilaktyki zdrowotnej na podobszarze rewitalizacji	100 000 zł	15 000 zł	10 000 zł	58 000 zł	12 000 zł	5 000 zł	Zakłada się częściowo finansowanie zadań przewidzianych w tym projekcie rewitalizacyjnym w ramach RPO WŚ 2014-2020, poddziałanie 8.2.2 Wsparcie profilaktyki zdrowotnej w regionie i/lub działanie 7.3 Infrastruktura zdrowotna i społeczna, środki samorządu Gminy Bodzechów, Powiatu Ostrowieckiego, Samorządu Województwa Świętokrzyskiego oraz prywatne podmiotów

Program Rewitalizacji Gminy Bodzechów na lata 2016-2023

								lecniczych.
Razem sfera funkcjonalno-przestrzenna		200 000 zł	40 000 zł	10 000 zł	133 000 zł	12 000 zł	5 000 zł	

Projekty ze sfery technicznej

Numer projektu	Nazwa projektu	Wartość projektów	Gmina Bodzechów	inne JST	UE	Środki krajowe	Środki prywatne	Uwagi/ komentarze
9.	Rozbudowa budynku szkoły podstawowej w Chmielowie	800 000 zł	200 000 zł	-	600 000 zł	-	-	Zakłada się 75% dofinansowania w ramach RPO WŚ 2014-2020 działania 7.4 Rozwój infrastruktury edukacyjnej i szkoleniowej
10.	Termomodernizacja budynku strażnicy w Chmielowie	500 000 zł	100 000 zł		400 000 zł			Zakłada się 75% dofinansowania w ramach RPO WŚ 2014-2020 działania Działanie 3.3 Poprawa efektywności energetycznej z wykorzystaniem odnawialnych źródeł energii w sektorze publicznym i mieszkaniowym
Razem sfera techniczna		1 300 000 zł	300 000 zł	0 zł	1 000 000 zł	0 zł	0 zł	

PROJEKTY UZUPEŁNIAJACE - CHMIELÓW

Numer projektu	Nazwa projektu	Wartość projektów	Źródła finansowania					Uwagi/ komentarze
			Gmina Bodzechów	inne JST	Dofinansowanie		Środki prywatne, w tym granty NGO	
					UE	Środki krajowe		
	Podsumowanie	1 336 000 zł	410 080 zł	1 280 zł	762 640 zł	78 800 zł	83 200 zł	
	%	100,00%	30,69%	0,10%	57,08%	5,90%	6,23%	

Projekty ze sfery społecznej

Program Rewitalizacji Gminy Bodzechów na lata 2016-2023

1.	Wspieranie organizacji pozarządowych	16 000 zł	2 080 zł	1 280 zł	8 640 zł	800 zł	3 200 zł	Zakłada się częściowy wkład Gminy Bodzechów, częściowo granty np. Polsko-Amerykańskiej Fundacji Wolności, Fundacji Batorego oraz RPO WŚ 2014-2020 Poddziałanie 8.4.2 Podnoszenie umiejętności lub kwalifikacji osób dorosłych w obszarze ICT i języków obcych poprzez realizację oddolnych Inicjatyw edukacyjnych, Poddziałanie 8.5.3 Edukacja formalna i pozaformalna osób dorosłych, częściowo dofinansowanie z LGD Krzemieny Krąg Przedsięwzięcie 2.1.2 „Wzmocnienie potencjału organizacji pozarządowych
Razem sfera społeczna		16 000 zł	2 080 zł	1 280 zł	8 640 zł	800 zł	3 200 zł	
Projekty ze sfery gospodarczej								
Numer projektu	Nazwa projektu	Wartość projektów	Gmina Bodzechów	inne JST	UE	Środki krajowe	Środki prywatne	Uwagi/ komentarze
2.	Powstawanie i wspieranie gospodarstw agroturystycznych	100 000,00 zł	-	-	30 000,00 zł	20 000,00 zł	50 000,00 zł	Inwestycje prywatne mieszkańców sołectwa w oparciu m.in. o dotacje ARiMR, LGD Krzemieny Krąg oraz w ramach RPO WŚ 2014-2020 Poddziałanie 9.3.1 Wsparcie sektora ekonomii społecznej, działanie 2.5 Wsparcie inwestycyjne sektora MŚP, PUP w Ostrowcu Świętokrzyskim
Razem sfera gospodarcza		100 000 zł	0 zł	0 zł	30 000 zł	20 000 zł	50 000 zł	
Projekty ze sfery środowiskowej								
Numer projektu	Nazwa projektu	Wartość projektów	Gmina Bodzechów	inne JST	UE	Środki krajowe	Środki prywatne	Uwagi/ komentarze
3.	EWE i OZE na budynkach prywatnych	100 000,00 zł	20 000 zł	-	50 000 zł	-	30 000 zł	Zakłada się częściowy wkład mieszkańców obszaru rewitalizacji, częściowo dofinansowanie z Wojewódzkiego Funduszu Ochrony Środowiska i Gospodarki Wodnej w Kielcach lub w ramach RPO WŚ 2014-2020 tzw. projekty parasolowe działanie 3.3 Poprawa efektywności energetycznej z wykorzystaniem odnawialnych źródeł energii w sektorze publicznym i mieszkaniowym lub Działanie 3.1 Wytwarzanie i dystrybucja energii pochodzącej ze źródeł odnawialnych
4.	Wymiana (na bardziej ekologiczne) i budowa oświetlenia ulicznego	100 000,00 zł	30 000 zł		70 000 zł			Zakłada się dofinansowanie z działania Strategia niskoemisyjna, wsparcie zrównoważonej multimedialnej mobilności miejskiej, środki własne

Program Rewitalizacji Gminy Bodzechów na lata 2016-2023

								gminy
Razem sfera środowiskowa		200 000 zł	50 000 zł	0 zł	120 000 zł	0 zł	30 000 zł	
Projekty ze sfery funkcjonalno-przestrzennej								
Numer projektu	Nazwa projektu	Wartość projektów	Gmina Bodzechów	inne JST	UE	Środki krajowe	Środki prywatne	Uwagi/ komentarze
5.	Budowa i modernizacja infrastruktury wodno-kanalizacyjnej na podobszarze rewitalizowanym	1 000 000 zł	350 000 zł		600 000 zł	50 000 zł		Zakłada się dofinansowanie w ramach programu Infrastruktura i Środowisko, częściowo w ramach działania RPOWŚ 2014-2020 4.3 gospodarka wodno - ściekowa
Razem sfera funkcjonalno-przestrzenna		1 000 000 zł	350 000 zł	0 zł	600 000 zł	50 000 zł	0 zł	
Projekty ze sfery technicznej								
Numer projektu	Nazwa projektu	Wartość projektów	Gmina Bodzechów	inne JST	UE	Środki krajowe	Środki prywatne	Uwagi/ komentarze
6.	Zachowanie dziedzictwa kulturowego na obszarze rewitalizacji	20 000,00 zł	8 000,00 zł		4 000,00 zł	8 000,00 zł		Zakłada się częściowe dofinansowanie ze środków Ministerstwa Kultury i Dziedzictwa Narodowego częściowo z UE w ramach RPO WŚ 2014-2020 w ramach działania 4.4 Zachowanie dziedzictwa kulturowego i naturalnego, środki własne Gminy Bodzechów
Razem sfera techniczna		20 000,00 zł	8 000,00 zł	0,00 zł	4 000,00 zł	8 000,00 zł	0,00 zł	

SZACUNKOWA WARTOŚĆ PROJEKTÓW REWITALIZACYJNYCH PODOBSZAR 3 CHMIELÓW						
Wyszczególnienie	Wartość projektów	Źródła finansowania				
		Gmina Bodzechów	inne JST	Dofinansowanie		Środki prywatne, w tym granty NGO
				UE	Środki krajowe	
Projekty podstawowe	3 858 000 zł	545 700 zł	10 000 zł	2 476 000 zł	222 800 zł	603 500 zł
Projekty uzupełniające	1 336 000 zł	410 080 zł	1 280 zł	762 640 zł	78 800 zł	83 200 zł
RAZEM	5 194 000 zł	955 780 zł	11 280 zł	3 238 640 zł	301 600 zł	686 700 zł
%	100,0%	18,4%	0,2%	62,4%	5,8%	13,2%

Program Rewitalizacji Gminy Bodzechów na lata 2016-2023

Lista projektów podstawowych i uzupełniających – podobszar rewitalizacji nr 4 Sudół

PROJEKTY PODSTAWOWE -SUDÓŁ								
Numer projektu	Nazwa projektu	Wartość projektów	Źródła finansowania					Uwagi/ komentarze
			Gmina Bodzechów	inne JST	Dofinansowanie		Środki prywatne, w tym granty NGO	
					UE	Środki krajowe		
	Podsumowanie	6 670 000 zł	186 500 zł	1 010 000 zł	4 702 000 zł	140 000 zł	633 000 zł	
	%	100,0%	3%	15%	70%	2%	9%	
Projekt z sfery społecznej								
1.	Aktywizacja i integracja społeczna osób i rodzin zagrożonych wykluceniem społecznym	320 000 zł	64 000 zł	-	64 000 zł	64 000 zł	128 000 zł	Zakłada się dofinansowanie w ramach RPO WŚ 2014-2020 Działanie 9.1 Aktywna integracja zwiększająca szanse na zatrudnienie, Poddziałanie 9.2.1 Rozwój wysokiej jakości usług społecznych, Poddziałania 8.5.3 Edukacja formalna i pozaformalna osób dorosłych, częściowo środki Powiatowego Urzędu Pracy w Ostrowcu Świętokrzyskim, częściowo wkład własny Gminy Bodzechów
Razem sfera społeczna		320 000 zł	64 000 zł	0 zł	64 000 zł	64 000 zł	128 000 zł	
Projekty ze sfery gospodarczej								
Numer projektu	Nazwa projektu	Wartość projektów	Gmina Bodzechów	inne JST	UE	Środki krajowe	Środki prywatne	Uwagi/ komentarze
2.	Wsparcie inwestycyjne MŚP na podobszarze rewitalizacji	1 000 000 zł	-	-	500 000 zł	-	500 000 zł	Zakłada się dofinansowania w ramach RPO WŚ działanie 2.5 Rozwój inwestycji MŚP, częściowe dofinansowanie w ramach LGD Przedsięwzięcie 1.1.2. „Tworzenie lub rozwój atrakcyjnych produktów i usług turystycznych wykorzystujących zasoby kulturowe i/lub naturalne obszaru LGD”, Przedsięwzięcie 2.2.5 „Rozwój działalności gospodarczej”
Razem sfera gospodarcza		1 000 000 zł	0 zł	0 zł	500 000 zł	0 zł	500 000 zł	
Projekty ze sfery środowiskowej								
Numer projektu	Nazwa projektu	Wartość projektów	Gmina Bodzechów	inne JST	UE	Środki krajowe	Środki prywatne	Uwagi/ komentarze
5.	Demontaż i bezpieczne usuwanie wyrobów zawierających azbest z podobszaru rewitalizacji	20 000 zł	3 000 zł	-	-	17 000 zł	-	Zakłada się częściowy wkład Gminy Bodzechów, częściowo dofinansowanie z Wojewódzkiego Funduszu Ochrony Środowiska i Gospodarki Wodnej w Kielcach (85%)
6.	Edukacja ekologiczna	30 000 zł	4 500 zł			25 500 zł		

Program Rewitalizacji Gminy Bodzechów na lata 2016-2023

Razem sfera środowiskowa		50 000 zł	7 500 zł	0 zł	0 zł	42 500 zł	0 zł	
Projekty ze sfery funkcjonalno-przestrzennej								
Numer projektu	Nazwa projektu	Wartość projektów	Gmina Bodzechów	inne JST	UE	Środki krajowe	Środki prywatne	Uwagi/ komentarze
7.	Poprawa infrastruktury Muzeum Historyczno-Archeologicznego i Rezerwatu Krzemionki	5 000 000 zł	-	1 000 000 zł	4 000 000 zł	1 500 zł	-	Zakłada się częściowe dofinansowanie ze środków UE w ramach RPO WŚ 2014-2020 w ramach działania 4.4 Zachowanie dziedzictwa kulturowego i naturalnego, środki własne Powiatu Ostrowieckiego, inne środki krajowe (5%)
8.	Poprawa bezpieczeństwa oraz estetyki przestrzeni publicznej	200 000 zł	100 000 zł		80 000 zł	20 000 zł		Zakłada się częściowe dofinansowanie ze środków UE w ramach RPO WŚ 2014-2020 w ramach działania 3.4 Strategia niskoemisyjna, wsparcie zrównoważonej multimedialnej mobilności miejskiej, środki własne, środki z LGD Krzemieny Kąg
9.	Wdrożenie programów profilaktyki zdrowotnej na podobszarze rewitalizacji	100 000 zł	15 000 zł	10 000 zł	58 000 zł	12 000 zł	5 000 zł	Zakłada się częściowo finansowanie zadań przewidzianych w tym projekcie rewitalizacyjnym w ramach RPO WŚ 2014-2020, poddziałanie 8.2.2 Wsparcie profilaktyki zdrowotnej w regionie i/lub działanie 7.3 Infrastruktura zdrowotna i społeczna, środki samorządu Gminy Bodzechów, Powiatu Ostrowieckiego, Samorządu Województwa Świętokrzyskiego oraz prywatne podmiotów leczniczych.
Razem sfera funkcjonalno-przestrzenna		5 300 000 zł	115 000 zł	1 010 000 zł	4 138 000 zł	33 500 zł	5 000 zł	
Projekty ze sfery technicznej								
Numer projektu	Nazwa projektu	Wartość projektów	Gmina Bodzechów	inne JST	UE	Środki krajowe	Środki prywatne	Uwagi/ komentarze
-	-	-	-	-	-	-	-	-
Razem sfera techniczna		0 zł	0 zł	0 zł	0 zł	0 zł	0 zł	

PROJEKTY UZUPEŁNIAJACE - SUDÓŁ								
Numer projektu	Nazwa projektu	Wartość projektów	Źródła finansowania					Uwagi/ komentarze
			Gmina Bodzechów	inne JST	Dofinansowanie		Środki prywatne, w tym granty NGO	
					UE	Środki krajowe		
	Podsumowanie	1 560 000 zł	420 800 zł	12 800 zł	866 400 zł	98 000 zł	162 000 zł	
	%	100,00%	26,97%	0,82%	55,54%	6,28%	10,38%	

Program Rewitalizacji Gminy Bodzechów na lata 2016-2023

Projekty ze sfery społecznej								
1.	Wspieranie zainteresowań dzieci i młodzieży z podobszaru rewitalizacji	160 000 zł	20 800 zł	12 800 zł	86 400 zł	8 000 zł	32 000 zł	Zakłada się dofinansowanie m.in. Z Ministerstwa Sportu i Turystyki, LGD Krzemienny Krąg, częściowo środki z powiatu oraz wkład własny Gminy Bodzechów, także granty organizacji pozarządowych (FIO, Polsko -Amerykańska Fundacja Wolności)
Razem sfera społeczna		160 000 zł	20 800 zł	12 800 zł	86 400 zł	8 000 zł	32 000 zł	
Projekty ze sfery gospodarczej								
Numer projektu	Nazwa projektu	Wartość projektów	Gmina Bodzechów	inne JST	UE	Środki krajowe	Środki prywatne	Uwagi/ komentarze
2.	Powstawanie i wspieranie gospodarstw agroturystycznych	200 000,00 zł	-	-	60 000,00 zł	40 000,00 zł	100 000,00 zł	Inwestycje prywatne mieszkańców sołectwa w oparciu m.in. o dotacje ARIMR, LGD Krzemienny Krąg oraz w ramach RPO WŚ 2014-2020 Poddziałanie 9.3.1 Wsparcie sektora ekonomii społecznej, działanie 2.5 Wsparcie inwestycyjne sektora MŚP, PUP w Ostrowcu Świętokrzyskim
Razem sfera gospodarcza		200 000 zł	0 zł	0 zł	60 000 zł	40 000 zł	100 000 zł	
Projekty ze sfery środowiskowej								
Numer projektu	Nazwa projektu	Wartość projektów	Gmina Bodzechów	inne JST	UE	Środki krajowe	Środki prywatne	Uwagi/ komentarze
3.	EWE i OZE na budynkach prywatnych	100 000,00 zł	20 000 zł	-	50 000 zł	-	30 000 zł	Zakłada się częściowy wkład mieszkańców obszaru rewitalizacji, częściowo dofinansowanie z Wojewódzkiego Funduszu Ochrony Środowiska i Gospodarki Wodnej w Kielcach lub w ramach RPO WŚ 2014-2020 tzw. projekty parasolowe działanie 3.3 Poprawa efektywności energetycznej z wykorzystaniem odnawialnych źródeł energii w sektorze publicznym i mieszkaniowym lub Działanie 3.1 Wytwarzanie i dystrybucja energii pochodzącej ze źródeł odnawialnych
4.	Wymiana (na bardziej ekologiczne) i budowa oświetlenia ulicznego	100 000,00 zł	30 000 zł		70 000 zł			Zakłada się dofinansowanie z działania Strategia niskoemisyjna, wsparcie zrównoważonej multimedialnej mobilności miejskiej, środki własne gminy
Razem sfera środowiskowa		200 000 zł	50 000 zł	0 zł	120 000 zł	0 zł	30 000 zł	
Projekty ze sfery funkcjonalno-przestrzennej								

Program Rewitalizacji Gminy Bodzechów na lata 2016-2023

Numer projektu	Nazwa projektu	Wartość projektów	Gmina Bodzechów	inne JST	UE	Środki krajowe	Środki prywatne	Uwagi/ komentarze
5.	Budowa i modernizacja infrastruktury wodno-kanalizacyjnej na podobszarze rewitalizowanym	1 000 000 zł	350 000 zł		600 000 zł	50 000 zł		Zakłada się dofinansowanie w ramach programu Infrastruktura i Środowisko, częściowo w ramach działania RPOWŚ 2014-2020 4.3 gospodarka wodno-ściekowa
Razem sfera funkcjonalno-przestrzenna		1 000 000 zł	350 000 zł	0 zł	600 000 zł	50 000 zł	0 zł	
Projekty ze sfery technicznej								
Numer projektu	Nazwa projektu	Wartość projektów	Gmina Bodzechów	inne JST	UE	Środki krajowe	Środki prywatne	Uwagi/ komentarze
-	-	-	-	-	-	-	-	-
Razem sfera techniczna		0,00 zł	0,00 zł	0,00 zł	0,00 zł	0,00 zł	0,00 zł	

SZACUNKOWA WARTOŚĆ PROJEKTÓW REWITALIZACYJNYCH PODOBSZAR 4 SUDÓŁ

Wyszczególnienie	Wartość projektów	Źródła finansowania				
		Gmina Bodzechów	inne JST	Dofinansowanie		Środki prywatne, w tym granty NGO
				UE	Środki krajowe	
Projekty podstawowe	6 670 000 zł	186 500 zł	1 010 000 zł	4 702 000 zł	140 000 zł	633 000 zł
Projekty uzupełniające	1 560 000 zł	420 800 zł	12 800 zł	866 400 zł	98 000 zł	162 000 zł
RAZEM	8 230 000 zł	607 300 zł	1 022 800 zł	5 568 400 zł	238 000 zł	795 000 zł
%	100,0%	7,4%	12,4%	67,7%	2,9%	9,7%

Lista projektów podstawowych i uzupełniających – podobszar rewitalizacji nr 5 Gromadzice

PROJEKTY PODSTAWOWE -GROMADZICE

Numer projektu	Nazwa projektu	Wartość projektów	Źródła finansowania					Uwagi/ komentarze
			Gmina Bodzechów	inne JST	Dofinansowanie		Środki prywatne, w tym granty NGO	
					UE	Środki krajowe		
Podsumowanie		2 265 000 zł	264 750 zł	40 000 zł	1 259 500 zł	100 750 zł	600 000 zł	
%		100,0%	12%	2%	56%	4%	26%	

Projekty ze sfery społecznej

Program Rewitalizacji Gminy Bodzechów na lata 2016-2023

1.	Aktywizacja i integracja społeczna osób i rodzin zagrożonych wykluczeniem społecznym	200 000 zł	40 000 zł	-	40 000 zł	40 000 zł	80 000 zł	Zakłada się dofinansowanie w ramach RPO WŚ 2014-2020 Działanie 9.1 Aktywna integracja zwiększająca szanse na zatrudnienie, Poddziałanie 9.2.1 Rozwój wysokiej jakości usług społecznych, Poddziałania 8.5.3 Edukacja formalna i pozaformalna osób dorosłych, częściowo środki Powiatowego Urzędu Pracy w Ostrowcu Świętokrzyskim, częściowo wkład własny Gminy Bodzechów
Razem sfera społeczna		200 000 zł	40 000 zł	0 zł	40 000 zł	40 000 zł	80 000 zł	
Projekty ze sfery gospodarczej								
Numer projektu	Nazwa projektu	Wartość projektów	Gmina Bodzechów	inne JST	UE	Środki krajowe	Środki prywatne	Uwagi/ komentarze
2.	Wsparcie inwestycyjne MŚP na podobszarze rewitalizacji	1 000 000 zł	-	-	500 000 zł	-	500 000 zł	Zakłada się dofinansowania w ramach RPO WŚ działanie 2.5 Rozwój inwestycji MŚP, częściowe dofinansowanie w ramach LGD Przedsięwzięcie 1.1.2 „Tworzenie lub rozwój atrakcyjnych produktów i usług turystycznych wykorzystujących zasoby kulturowe i/lub naturalne obszaru LGD”, Przedsięwzięcie 2.2.5 „Rozwój działalności gospodarczej”
Razem sfera gospodarcza		1 000 000 zł	0 zł	0 zł	500 000 zł	0 zł	500 000 zł	
Projekty ze sfery środowiskowej								
Numer projektu	Nazwa projektu	Wartość projektów	Gmina Bodzechów	inne JST	UE	Środki krajowe	Środki prywatne	Uwagi/ komentarze
3.	Demontaż i bezpieczne usuwanie wyrobów zawierających azbest z podobszaru rewitalizacji	15 000 zł	2 250 zł	-	-	12 750 zł	-	Zakłada się częściowy wkład Gminy Bodzechów, częściowe dofinansowanie z Wojewódzkiego Funduszu Ochrony Środowiska i Gospodarki Wodnej w Kielcach (85%)
Razem sfera środowiskowa		15 000 zł	2 250 zł	0 zł	0 zł	12 750 zł	0 zł	
Projekty ze sfery funkcjonalno-przestrzennej								
Numer projektu	Nazwa projektu	Wartość projektów	Gmina Bodzechów	inne JST	UE	Środki krajowe	Środki prywatne	Uwagi/ komentarze
4.	Poprawa bezpieczeństwa oraz estetyki przestrzeni publicznej	150 000 zł	37 500 zł	-	112 500 zł	-	-	Zakłada się dofinansowanie części inwestycji z PROW 2014-2020 (63,63% dofinansowania); część w ramach LGD Krzemieny Kąg, wkład własny

Program Rewitalizacji Gminy Bodzechów na lata 2016-2023

								Gminy Bodzechów
5.	Wdrożenie programów profilaktyki zdrowotnej na podobszarze rewitalizacji	400 000 zł	60 000 zł	40 000 zł	232 000 zł	48 000 zł	20 000 zł	Zakłada się częściowo finansowanie zadań przewidzianych w tym projekcie rewitalizacyjnym w ramach RPO WŚ 2014-2020, poddziałanie 8.2.2 Wsparcie profilaktyki zdrowotnej w regionie i/lub działanie 7.3 Infrastruktura zdrowotna i społeczna, środki samorządu Gminy Bodzechów, Powiatu Ostrowieckiego, Samorządu Województwa Świętokrzyskiego oraz prywatne podmiotów leczniczych.
Razem sfera funkcjonalno-przestrzenna		550 000 zł	97 500 zł	40 000 zł	344 500 zł	48 000 zł	20 000 zł	
Projekty ze sfery technicznej								
Numer projektu	Nazwa projektu	Wartość projektów	Gmina Bodzechów	inne JST	UE	Środki krajowe	Środki prywatne	Uwagi/ komentarze
6.	Termomodernizacja budynku strażnicy OSP	500 000 zł	125 000 zł	-	375 000 zł	-	-	Zakłada się 75% dofinansowania w ramach RPO WŚ 2014-2020 działania Działanie 3.3 Poprawa efektywności energetycznej z wykorzystaniem odnawialnych źródeł energii w sektorze publicznym i mieszkaniowym
Razem sfera techniczna		500 000 zł	125 000 zł	0 zł	375 000 zł	0 zł	0 zł	

PROJEKTY UZUPEŁNIAJACE - GROMADZICE								
Numer projektu	Nazwa projektu	Wartość projektów	Źródła finansowania					Uwagi/ komentarze
			Gmina Bodzechów	inne JST	Dofinansowanie		Środki prywatne, w tym granty NGO	
					UE	Środki krajowe		
	Podsumowanie	540 000 zł	64 800 zł	12 800 zł	240 400 zł	60 000 zł	162 000 zł	
	%	100,00%	12,00%	2,37%	44,52%	11,11%	30,00%	
Projekty ze sfery społecznej								
1.	Wspieranie zainteresowań dzieci i młodzieży z podobszaru rewitalizacji	160 000 zł	20 800 zł	12 800 zł	86 400 zł	8 000 zł	32 000 zł	Zakłada się dofinansowanie m.in. Z Ministerstwa Sportu i Turystyki, LGD Krzemieny Krąg, częściowo środki z powiatu oraz wkład własny Gminy Bodzechów, także granty organizacji pozarządowych (FIO, Polsko -Amerykańska Fundacja Wolności)
Razem sfera społeczna		160 000 zł	20 800 zł	12 800 zł	86 400 zł	8 000 zł	32 000 zł	
Projekty ze sfery gospodarczej								

Program Rewitalizacji Gminy Bodzechów na lata 2016-2023

Numer projektu	Nazwa projektu	Wartość projektów	Gmina Bodzechów	inne JST	UE	Środki krajowe	Środki prywatne	Uwagi/ komentarze
2.	Powstawanie i wspieranie gospodarstw agroturystycznych	200 000,00 zł	-	-	60 000,00 zł	40 000,00 zł	100 000,00 zł	Inwestycje prywatne mieszkańców sołectwa w oparciu m.in. o dotacje ARiMR, LGD Krzemieny Krąg oraz w ramach RPO WŚ 2014-2020 Poddziałanie 9.3.1 Wsparcie sektora ekonomii społecznej, działanie 2.5 Wsparcie inwestycyjne sektora MŚP, PUP w Ostrowcu świętokrzyskim
Razem sfera gospodarcza		200 000 zł	0 zł	0 zł	60 000 zł	40 000 zł	100 000 zł	
Projekty ze sfery środowiskowej								
Numer projektu	Nazwa projektu	Wartość projektów	Gmina Bodzechów	inne JST	UE	Środki krajowe	Środki prywatne	Uwagi/ komentarze
3.	EWE i OZE na budynkach prywatnych	100 000,00 zł	20 000 zł	-	50 000 zł	-	30 000 zł	Zakłada się częściowy wkład mieszkańców obszaru rewitalizacji, częściowo dofinansowanie z Wojewódzkiego Funduszu Ochrony Środowiska i Gospodarki Wodnej w Kielcach lub w ramach RPO WŚ 2014-2020 tzw. projekty parasolowe działanie 3.3 Poprawa efektywności energetycznej z wykorzystaniem odnawialnych źródeł energii w sektorze publicznym i mieszkaniowym lub Działanie 3.1 Wytwarzanie i dystrybucja energii pochodzącej ze źródeł odnawialnych
4.	Wymiana (na bardziej ekologiczne) i budowa oświetlenia ulicznego	50 000,00 zł	15 000 zł		35 000 zł			Zakłada się dofinansowanie z działania Strategia niskoemisyjna, wsparcie zrównoważonej multimedialnej mobilności miejskiej, środki własne gminy
Razem sfera środowiskowa		150 000 zł	35 000 zł	0 zł	85 000 zł	0 zł	30 000 zł	
Projekty ze sfery funkcjonalno-przestrzennej								
Numer projektu	Nazwa projektu	Wartość projektów	Gmina Bodzechów	inne JST	UE	Środki krajowe	Środki prywatne	Uwagi/ komentarze
5.	Zachowanie dziedzictwa kulturowego na podobszarze rewitalizacji	30 000 zł	9 000 zł		9 000 zł	12 000 zł		Zakłada się częściowe dofinansowanie ze środków Ministerstwa Kultury i Dziedzictwa Narodowego częściowo z UE w ramach RPO WŚ 2014-2020 w ramach działania 4.4 Zachowanie dziedzictwa kulturowego i naturalnego, środki własne Gminy Bodzechów
Razem sfera funkcjonalno-przestrzenna		30 000 zł	9 000 zł	0 zł	9 000 zł	12 000 zł	0 zł	

Program Rewitalizacji Gminy Bodzechów na lata 2016-2023

Projekty ze sfery technicznej								
Numer projektu	Nazwa projektu	Wartość projektów	Gmina Bodzechów	inne JST	UE	Środki krajowe	Środki prywatne	Uwagi/ komentarze
Razem sfera techniczna		0,00 zł	0,00 zł	0,00 zł	0,00 zł	0,00 zł	0,00 zł	

SZACUNKOWA WARTOŚĆ PROJEKTÓW REWITALIZACYJNYCH PODOBSZAR 5 GROMADZICE						
Wyszczególnienie	Wartość projektów	Źródła finansowania				
		Gmina Bodzechów	inne JST	Dofinansowanie		Środki prywatne, w tym granty NGO
				UE	Środki krajowe	
Projekty podstawowe	2 265 000 zł	264 750 zł	40 000 zł	1 259 500 zł	100 750 zł	600 000 zł
Projekty uzupełniające	540 000 zł	64 800 zł	12 800 zł	240 400 zł	60 000 zł	162 000 zł
RAZEM	2 805 000 zł	329 550 zł	52 800 zł	1 499 900 zł	160 750 zł	762 000 zł
%	100,0%	11,7%	1,9%	53,5%	5,7%	27,2%

12 Mechanizmy włączenia mieszkańców, przedsiębiorców i innych podmiotów i grup aktywnych na terenie gminy w proces rewitalizacji

W ramach rewitalizacji stosowane są następujące mechanizmy włączenia mieszkańców, przedsiębiorców i innych podmiotów i grup aktywnych na terenie gminy w proces rewitalizacji:

- spotkania z mieszkańcami, przedsiębiorcami, organizacjami pozarządowymi,
- informacje na sesjach Rady Gminy,
- strona internetowa Gminy Bodzechów – zakładka „Program Rewitalizacji Gminy Bodzechów na lata 2016-2023”,
- spotkania Komitetu Rewitalizacji.

a) Kluczowi interesariusze rewitalizacji

- mieszkańcy sołectwa Bodzechów,
- mieszkańcy sołectwa Szewna,
- mieszkańcy sołectwa Chmielów,
- mieszkańcy sołectwa Sudół,
- mieszkańcy sołectwa Gromadzice
- przedsiębiorcy działający lub planujący działać na terenie sołectwa (fragmentów sołectw) objętych rewitalizacją,
- organizacja pozarządowe i grupy nieformalne działający lub planujący działać na podobozarach rewitalizacji,
- Urząd Gminy Bodzechów i jednostki organizacyjne Gminy Bodzechów,
- Starostwo Powiatowe w Ostrowcu świętokrzyskim i jednostki organizacyjne Powiatu Ostrowieckiego np. Powiatowy Zarząd Dróg,
- Samorząd Województwa Świętokrzyskiego i jego jednostki organizacyjne.

b) narzędzia partycypacji oraz sposób zaangażowania interesariuszy na każdym etapie realizacji Programu

Etap 1 – diagnozowanie

- spotkania konsultacyjne z mieszkańcami gminy,
- opublikowanie Diagnozy czynników i zjawisk kryzysowych na www Gminy Bodzechów,
- spotkania Komitetu rewitalizacyjnego

Etap 2 – programowanie

- w ramach 2 etapu rewitalizacji ogłoszono nabór fiszek przedsięwzięć rewitalizacyjnych,
- w ramach 3 etapu zamieszczono cały dokument na stronie internetowej wraz z formularzem uwag,
- spotkania Komitetu rewitalizacyjnego.

Etap 3 – wdrażanie

Narzędzia partycypacji, które będą stosowane na etapie wdrażania Programu:

- spotkania otwarte z mieszkańcami i interesariuszami podobozarów rewitalizacji,
- prezentacja realizacji zadań rewitalizacyjnych na sesji Rady Gminy,
- ankiety,
- publikacje koncepcji architektonicznych na www do konsultacji z interesariuszami rewitalizacji,
- spotkania Komitetu Rewitalizacji (realizacja zasady partnerstwa),

Etap 4 – monitorowanie

- przyjmowanie sprawozdań z realizacji Programu – Rada Gminy,
- publikacja na www sprawozdań z realizacji Programu,
- spotkania Komitetu Rewitalizacji – ocena jak wdrażane są poszczególne przedsięwzięcia rewitalizacyjne.

Komunikacja z interesariuszami za pomocą strony internetowej

Wszelkie informacje dotyczące procesu rewitalizacji są upubliczniane na stronie internetowej Gminy Bodzechów w specjalnie utworzonej zakładce „Program Rewitalizacji Gminy Bodzechów na lata 2016-2023” <http://www.ugb.pl/rewitalizacja/>

The screenshot shows the official website of Gmina Bodzechów. The main content area features a banner for "Wirtualny spacer po Gminie Bodzechów" and several news items. The first news item is titled "DIAGNOZA ZJAWISK KRYZYSOWYCH" (Diagnosis of Crisis Phenomena), dated 2016-09-27, which invites residents to learn about the diagnosis of crisis factors and needs. The second item is "Powołanie Zespołu ds. rewitalizacji" (Establishment of the Revitalization Committee), dated 2016-09-12, regarding the appointment of a committee for the revitalization program. The third item is "ZAPROSZENIE" (Invitation), dated 2016-08-11, announcing the formation of a revitalization committee. The left sidebar contains a navigation menu with categories like "Informacje", "Rada Gminy", "Turystyka", "Kultura", and "Sport".

Komitet Rewitalizacji

Na potrzeby opracowania i wdrażania Programu został utworzony Komitet Rewitalizacji Gminy Bodzechów powołany zarządzeniem Wójta. Nabór osób do Komitetu miał charakter otwarty, ogłoszenie w tej sprawie zostało opublikowane na stronie internetowej gminy w dniu 11 sierpnia 2016r. Nabór trwał do 27 sierpnia 2016r.

Spotkania Komitetu rewitalizacyjnego

- 20.09.2016r. w trakcie posiedzenia omówiono diagnozę zjawisk kryzysowych
- 14.10.2016r. w trakcie spotkania omówiono zadania rewitalizacyjne
- 07.11.2016r. w trakcie spotkania przedstawiono cały dokument

Konsultacje dokumentu

W ramach tworzenia Programu Rewitalizacji odbyły się następujące rodzaje konsultacji społecznych:

- ✓ Wykorzystanie formularza ankietowego (zgłaszania uwag w przypadku etapów 1 i 3) oraz fiszki rewitalizacyjnej (etap 2) opublikowanych na stronie internetowej Gminy Bodzechów:

Etap	Element konsultacji	Termin konsultacji	Komentarz
1	Diagnoza czynników i zjawisk krysysowych	23.09.2016- 07.10.2016.	BRAK UWAG
2	Nabór fiszek przedsięwzięć rewitalizacyjnych	19.10.2016- 03.11.2016	Wpłynęły 2 fiszki
3	Program Rewitalizacji	12.12.2016 – 27.12.2016	BRAK UWAG

- ✓ Spotkania z interesariuszami rewitalizacji, które odbyły się w trakcie tworzenia Programu Rewitalizacji:
- 2016-10-12 Gromadzice
 - 2016-10-12 Bodzechów
 - 2016-10-13 Chmielów
 - 2016-10-13 Sudół
 - 2016-10-14 Szewna

c) ukierunkowanie Programu na dojrzałe formy partycypacji

Rola Komitetu Rewitalizacji

Komitet Rewitalizacji stanowi forum współpracy i dialogu interesariuszy z organami gminy, a także sprawuje funkcje opiniotwórczo-doradcze w sprawach związanych z opracowaniem i wdrażaniem Programu Rewitalizacji Gminy Bodzechów na lata 2016-2023 oraz oceną przebiegu procesu rewitalizacji. Szczegółowe zadania:

- zapoznanie się ze sprawozdaniami z realizacji Programu po przygotowaniu ich przez Zespół ds. rewitalizacji, a przed przyjęciem ich przez Radę Gminy,
- opiniowanie i rekomendowanie propozycji zmian w Programie,
- zachęcanie interesariuszy rewitalizacji do włączenia się do opracowywania i realizacji Programu,
- upowszechnianie informacji o Programie wśród interesariuszy rewitalizacji.

13 System realizacji (wdrażania) programu rewitalizacji

a) Osadzenie rewitalizacji w systemie zarządzania gminą

Inicjatorem rewitalizacji na terenie gminy Bodzechów była Rada Gminy, która podjęła 14 lipca 2016r. odpowiednią uchwałę inicjującą cały proces.

**UCHWAŁA NR XXVIII/54/2016
RADY GMINY BODZECHÓW
z dnia 14 lipca 2016 roku
w sprawie przystąpienia do sporządzenia
„Programu Rewitalizacji dla Gminy Bodzechów na lata 2016-2023”**

Na podstawie art. 18 ust. 2 pkt. 6 i 6a ustawy z dnia 08 marca 1990 roku o samorządzie gminnym (tekst jednolity: Dz. U. z 2016 roku poz. 446) w związku z art. 52 ust. 1 ustawy o rewitalizacji (Dz. U. z 2015 roku poz. 1777) Rada Gminy Bodzechów uchwała, co następuje:

§ 1.

Przystępuje do sporządzenie „Programu Rewitalizacji dla Gminy Bodzechów na lata 2016-2023” jako programu wieloletniego.

§ 2.

Zakres opracowania obejmuje:

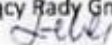
- ustalenie uwarunkowań i wyznaczenie granic obszaru rewitalizacji,
- opracowanie programu i przygotowanie uchwały w sprawie jego przyjęcia,
- skorelowanie przedsięwzięć realizacyjnych w ramach projektów rewitalizacji z Wieloletnim Programem Inwestycyjnym.

§ 3.

Wykonanie uchwały powierza się Wójtowi Gminy Bodzechów.

§ 4.

Uchwała wchodzi w życie z dniem podjęcia.

Wiceprzewodniczący Rady Gminy

Maria Łebek

Program Rewitalizacji dla Gminy Bodzechów przyjęty zostanie w drodze uchwały Rady Gminy w Bodzechowie. W tym samym trybie będzie odbywała się jego ewentualna aktualizacja, gdyż Program posiada formułę otwartą. W drodze aktualizacji będą pojawiały się nowe projekty, zgłaszane przez interesariuszy rewitalizacji (m.in. władze lokalne, partnerzy społeczni i gospodarczy, czy też mieszkańcy obszarów zdegradowanych). Do Programu rewitalizacji będą wprowadzane te projekty, dla których:

- lokalizacja jest zgodna z obszarami wytypowanymi w ramach programu do rewitalizacji,

- określono nazwę i zakres przedsięwzięcia oraz oczekiwane rezultaty uzasadniające znaczenie projektu dla rozwoju podobszarów rewitalizacji,
- określono harmonogram realizacji projektu,
- określono orientacyjne koszty realizacji projektu oraz wskazano potencjalne źródła finansowania,
- wskazano podmiot odpowiedzialny za jego realizację oraz partnerów projektu (jeśli dotyczy),
- zadania przewidziane do realizacji w okresie 2016-2023.

Do zadań Gminy należeć będzie:

- przygotowanie i składanie wniosków o dofinansowanie planowanych inwestycji, dla których beneficjentem będzie Gmina Bodzechów,
- realizację działań przewidzianych w programie w zakresie przygotowania:
 - ✓ dokumentacji projektowej i przetargowej,
 - ✓ analiz, kosztorysów, studiów wykonalności, raportów oddziaływania na środowisko,
 - ✓ dokumentacji bieżącej,
 - ✓ nadzór nad wykonawcą pod kątem terminowości i jakości wykonywania zleconych inwestycji,
 - ✓ sprawozdań, raportów, itp.,
- monitorowanie przebiegu oraz ocena efektywności i skuteczności realizacji programu,
- promocja programu, informowanie o współfinansowaniu projektów ze środków zewnętrznych.

Projekty zgłoszone do Programu Rewitalizacji będą realizowane i wdrażane w określonej hierarchii zadań, zależnie od postanowień Rady Gminy Bodzechów, uregulowaniami budżetowymi (zachowaniem płynności finansowej gminy) oraz terminami określonymi przez instytucje zarządzające i wdrażające Regionalnym Programem Operacyjnym Województwa Świętokrzyskiego, PROW, itp. Każdy projekt umieszczony w Programie będzie realizowany w oparciu o harmonogram zadaniowo-czasowy. Jednostką bezpośrednio odpowiadającą za wdrażanie Programu Rewitalizacji będzie Wójt Gminy Bodzechów. W celu opracowania i wdrożenia Programu Wójt w drodze zarządzenia powołał zespół zadaniowy do spraw rewitalizacji (złożony z pracowników gminy) i Komitet rewitalizacyjny (złożony z interesariuszy rewitalizacji).

b) Koordynator działań rewitalizacyjnych, czyli o zadaniach Zespołu ds. rewitalizacji

- przygotowanie wniosków o dofinansowanie projektów,
- nadzorowanie i wdrażanie projektów rewitalizacji,
- przygotowanie rocznych sprawozdań z realizacji Programu,
- przygotowanie wniosku o zmianę Programu,
- gromadzenie, dostarczanie i analiza danych,
- współpraca z firmą zewnętrzną w zakresie prac związanych z przygotowaniem projektu Programu,
- identyfikacja problemów, wskazywanie możliwości eliminacji przeszkód w realizacji zadań,
- współpraca przy wdrażaniu projektów rewitalizacyjnych,
- upowszechnianie informacji o Programie za pośrednictwem strony internetowej Urzędu Gminy oraz prasy lokalnej.

To Przewodniczący Zespołu ds. rewitalizacji powołany Zarządzeniem Wójta Gminy Bodzechów pełni formalnie funkcję Pełnomocnika rewitalizacji.

ZARZĄDZENIE NR IV/88/ 2016

Wójta Gminy Bodzechów

z dnia 7 września 2016 roku

w sprawie powołania Zespołu ds. rewitalizacji

Na podstawie art. 18 ust. 2 pkt. 6 ustawy z dnia 8 marca 1990 r. o samorządzie gminnym (Dz. U. z 2016r. poz. 446) zarządzam, co następuje:

§ 1

Powołuję Zespół ds. rewitalizacji, zwany dalej „Zespołem ds. rewitalizacji” w następującym składzie:

- 1) Roman Kaczmarski – Przewodniczącą Zespołu ds. rewitalizacji
- 2) Beata Gardynik
- 3) Agnieszka Bielska
- 4) Jarosław Kawiński
- 5) Robert Burda
- 6) Zdzisław Niedziela

§ 2

Do zadań Zespołu ds. rewitalizacji należy w szczególności:

1. Aktywny udział w opracowaniu „Programu Rewitalizacji Gminy Bodzechów na lata 2016-2023” zwanego dalej: „Programem Rewitalizacji”.
2. Opiniowanie i zgłaszanie uwag do projektu „Programu Rewitalizacji”.
3. Przedkładanie Radzie Gminy propozycji zmian w treści „Programu Rewitalizacji”.
4. Opiniowanie wniosków przedkładanych przez interesariuszy projektów rewitalizacyjnych dotyczących zadań realizowanych w ramach obszaru rewitalizowanego.
5. Monitoring wdrażania „Programu Rewitalizacji”.
6. Promocja „Programu Rewitalizacji”.
7. Ewaluacja „Programu Rewitalizacji”.

§ 3

Wykonanie zarządzenia powierza się Przewodniczącemu Zespołu ds. rewitalizacji.

§ 4

Zarządzenie wchodzi w życie z dniem podpisania.

Wójt Gminy Bodzechów

Jerzy Murzyn

c) Sposób realizacji zasady partnerstwa, czyli o współpracy pomiędzy sektorem publicznym, społecznym i gospodarczym

Wdrażanie projektów rewitalizacyjnych na zdegradowanych obszarach gminy Bodzechów będzie realizowane na zasadzie współpracy pomiędzy sektorem społecznym, gospodarczym i publicznym. Współpraca międzysektorowa w realizacji projektów rewitalizacyjnych odbywać się będzie w oparciu o następujące zasady:

- partnerstwa - co oznacza, że instytucje, uczestniczą w rozwiązywaniu problemów na zdegradowanych terenach, współdziałają z gminą przy wykonywaniu zadań,
- efektywności - polega na wspólnym dążeniu gminy i instytucji biorących udział we wdrażaniu projektów rewitalizacyjnych do osiągnięcia możliwie najlepszych efektów w realizacji zadań/projektów,

- suwerenności stron - co oznacza, że gmina i instytucje realizując/współrealizujące działania/projekty zachowują autonomię i niezależność względem siebie i są w stosunku do siebie równorzędnymi partnerami.
- jawności - zgodnie, z którą Gmina Bodzechów udostępni organizacjom sektora pozarządowego i innym podmiotom wszelkie niezbędne informacje o celach i priorytetach realizowanych zadań oraz środkach dostępnych na ich realizację.

Partnerstwo trzech sektorów: publicznego, społecznego i gospodarczego, oprócz wspólnego celu, jakim jest wyprowadzenie zdegradowanych obszarów z sytuacji kryzysowej, ma określone podstawowe zasady stanowiące fundament wspólnych działań:

- respektowanie własnych potrzeb, możliwości i dążenie do osiągnięcia kompromisu,
- przejrzystość podejmowanych działań,
- otwarty dialog z mieszkańcami gminy.

Współpraca pomiędzy Partnerami Programu Rewitalizacji ma na celu:

- wykorzystanie potencjału organizacji oraz społeczności lokalnej poprzez skoordynowanie działań w ramach kilku wspólnych i spójnych projektów akceptowanych i wspieranych przez wszystkich uczestników,
- optymalne wykorzystanie kompetencji i zasobów będących w dyspozycji gminy, organizacji pozarządowych oraz przedsiębiorców,
- wsparcie innowacyjności proponowanych rozwiązań, wyrażającą się zastosowaniem nowych podejść do rozwiązywania problemów.

W ramach Programu Rewitalizacji Gminy Bodzechów powołany został Komitet rewitalizacyjny, który łączy w/w sektory. Program jest ukierunkowany na dojrzałe formy partycypacji, tj. oprócz informowania i konsultacji społecznych wskazuje na zastosowanie innych zaawansowanych metod partycypacji (współdecydowanie, kontrola obywatelska). To co istotne Komitet Rewitalizacyjny został powołany w formule otartej (ogłoszenie o naborze interesariuszy rewitalizacji do Komitetu zostało opublikowanego na www gminy) poprzez zaproszenie do jego prac wszystkich interesariuszy rewitalizacji. **To m.in. poprzez działalność Komitetu Rewitalizacji realizowana jest formuła partnerstwa w systemie zarządzania Programem.**

d) aspekty środowiskowe we wdrażaniu Programu Rewitalizacji

Gmina Bodzechów będzie realizować inwestycje z poszanowaniem środowiska naturalnego. Podczas realizacji poszczególnych inwestycji przestrzegane będą m.in.

- Ustawy z dnia 27 kwietnia 2001 r. Prawo ochrony środowiska,
- Rozporządzenia Ministra Środowiska z dnia 6 października 2014 r. w sprawie ochrony gatunkowej roślin,
- Rozporządzeniu Ministra Środowiska z dnia 6 października 2014 r. w sprawie ochrony gatunkowej grzybów,
- Rozporządzenia Ministra Środowiska z dnia 6 października 2014 r. w sprawie ochrony gatunkowej zwierząt,
- Ustawy z dnia 16 kwietnia 2004 r. o ochronie przyrody,
- Dyrektywy Rady 92/43/EWG z dnia 21 maja 1992 r. w sprawie ochrony siedlisk przyrodniczych oraz dzikiej fauny i flory,
- Dyrektywy Rady 79/409/EWG z dnia 2 kwietnia 1979 roku w sprawie ochrony dzikich ptaków (ze zmianami),
- Rozporządzenie Ministra Środowiska z dnia 1 października 2012 r. zmieniające rozporządzenie w sprawie dopuszczalnych poziomów hałasu w środowisku.
- Uchwały Nr XXXV/617/13 Sejmiku Województwa Świętokrzyskiego z dnia 23 września 2013 r. dotycząca wyznaczenia Obszaru Chronionego Krajobrazu Dolina Kamiennej.

W trakcie realizacji zadań dotyczących termomodernizacji budynków użyteczności publicznej oraz budynków mieszkalnych uwzględnione zostaną wymogi ochrony gatunkowej roślin, zwierząt i grzybów – zgodnie m.in. z zaleceniami i sugestiami wymienionymi w publikacjach:

-P. Wylegała, R. Jaros, R. Dzięciołowski, A. Kepel, R. Szkudlarek, R. Paszkiewicz, *Docieplanie budynków w zgodzie z zasadami ochrony przyrody*, 2009;

-*Ptaki w budynkach. Remonty i docieplenia w zgodzie z zasadami ochrony przyrody*, Kielce 2010.

Gmina Bodzechów przed przystąpieniem do docieplania budynku/ów zleci odpowiednio przeszkolonemu ornitologowi i chiropterologowi ekspertyzę ornitologiczną, która będzie mieć na celu odpowiedzieć na 4 pytania:

-czy budynek jest wykorzystywany, jako miejsce gniazdowania ptaków lub schronienie nietoperzy?

- czy w budynku znajdują się inne potencjalne miejsca, które mogłyby zostać zajęte przez ptaki lub nietoperze przed rozpoczęciem prac modernizacyjnych? Zostanie wykonana szczegółowa inwentaryzacja takich miejsc, obejmująca lokalizację i rodzaj.

-Jakie optymalne metody należy zastosować, by zminimalizować ryzyko, że w chwili prowadzenie prac remontowych w zakamarkach budynku znajdują się zwierzęta? Odpowiedź na to pytanie powinna obejmować rodzaj zabezpieczeń, terminy i sposoby ich wykonania oraz szacunek, co najmniej równoważyć stratę siedlisk w wyniku modernizacji plus kompensację strat poniesionych podczas remontu.

W trakcie realizacji inwestycji w razie odnalezienia pojedynczych gniazd ptasich czy miejsca obecności nietoperzy, tak zaplanowana zostanie kolejność prac, aby miejsca te były docieplane dopiero po opuszczeniu ich przez zwierzęta. W przypadku ptaków ornitologzy zabezpieczą miejsca natychmiast po wylocie z niego młodych, by nie dopuścić do ponownego złożenia jaj (wiele ptaków wyprowadza 2, albo 3 lęgi w ciągu roku). Czynne usuwanie ptaków czy nietoperzy będzie traktowane, jako ostateczność i każdorazowo będzie wymagało konsultacji i zezwolenia Generalnego Dyrektora Ochrony Środowiska. Aby remont nie spowodował znaczącej szkody przyrodniczej, zostanie zapewniona zwierzętom odpowiednia ilość właściwych schronień. Jeśli nie będzie możliwości pozostawienia schronień istniejących zostaną utworzone schronienia alternatywne, równoważące ubytek takich miejsc w wyniku remontu⁹. Liczba tych alternatywnych schronień będzie w pełni równoważyć stratę, z uwzględnieniem ew. rekompensaty za szkody poniesione przez populację tych gatunków w czasie remontu¹⁰. Realizując tę inwestycję Gmina będzie uwzględniać art. 51 i 52 ustawy o ochronie przyrody – wymóg ochrony ptaków i nietoperzy zasiedlających budynki.

W przypadku prac termomodernizacyjnych oraz związanych z usuwaniem azbestu uwzględnione zostaną potrzeby ochrony gatunków zwierząt w tym ptaków i/lub nietoperzy polegające m.in. na dostosowaniu harmonogramu prac do ich terminów lęgowo – rozrodczych oraz w zależności od potrzeb zapewnienia im siedlisk zastępczych lub ewentualnej konieczności uzyskania stosownych zezwoleń na odstępstwa od zakazów obowiązujących w stosunku do nich (m.in. niszczenia siedlisk gatunków bytujących w obiektach), wydawanych w trybie art. 56 ustawy z dnia 16 kwietnia 2004r. o ochronie przyrody. (Dz. U z 2015 r. poz. 1651 z późn. zm.

⁹ Dot. to przede wszystkim niektórych nietoperzy oraz trzech gatunków ptaków, dla których taki ubytek stanowi poważne zagrożenie wpływające na spadek ich liczebności – wróble, jerzyków i pustulek.

¹⁰ Dobór odpowiednich skrzynek będzie uzgodniona z ornitologiem i chiropterologiem.

14 System monitoringu i oceny skuteczności działań i system wprowadzania modyfikacji w reakcji na zmiany w otoczeniu programu

a) Odniesienie monitoringu do celów rewitalizacji (system kwantyfikowalnych i mierzalnych wskaźników)

Monitoring Programu dotyczyć będzie przede wszystkim kontroli realizacji zadań inwestycyjnych i projektów rozwojowych oraz planowanych wskaźników produktów i rezultatów poszczególnych inwestycji. Monitoring ma służyć:

- ocenie postępu realizacji konkretnych projektów inwestycyjnych,
- weryfikacji zgodności osiąganych produktów, rezultatów i osiągnięć z założonymi celami,
- ocenie efektywności wykorzystaniu posiadanych środków pieniężnych,
- wczesnej diagnozie trudności mogących mieć wpływ na realizowane inwestycje zwłaszcza terminowość ich zakończenia.

Podstawę systemu monitoringu i ewaluacji realizacji niniejszego programu stanowi zbiór wskaźników określanych każdorazowo dla zdefiniowanych celów operacyjnych oraz poszczególnych projektów, na który składają się:






- wskaźniki produktu – odnoszą się do rzeczowych efektów działalności. Są to efekty, które osiągamy bezpośrednio na skutek wydatkowania środków. Liczone są w jednostkach materialnych, np. długość nowo budowanych dróg, liczba budynków poddanych renowacji, liczba firm, które otrzymały pomoc, liczba zorganizowanych szkoleń, liczba osób objętych projektem itp.,
- wskaźniki rezultatu – odpowiadają bezpośrednim i natychmiastowym efektom wynikającym z wdrożenia programu/projektu. Są logicznie powiązane ze wskaźnikami produktu. Wskaźniki rezultatu mogą przybierać formę wskaźników materialnych (skrócenie czasu podróży, liczba wypadków drogowych, itp.) lub finansowych (zmniejszenie nakładów na bieżące remonty nawierzchni np. w %, itp.). Dostarczają informacji o zmianach, jakie nastąpiły w wyniku realizacji projektu. Wskaźniki rezultatu mierzy się jako wyraz zmiany w porównaniu z rokiem bazowym.

Postęp we wdrażaniu dokumentu będzie również monitorowany na podstawie wskaźników umieszczonych w tabeli poniżej.

Tabela 61 Wskaźniki monitorowane w trakcie wdrażania Programu Rewitalizacji Gminy Bodzechów na lata 2016-2023

Cel główny	Nazwa wskaźnika	Źródło danych	j.m.	Wartość początkowa dzień 31.12.2015r	Tendencja/wartość docelowa w 2023
Przeciwdziałanie negatywnym zjawiskom wykluczenia społecznego na podobszarach rewitalizacji.	Liczba osób, którym przyznano świadczenie z pomocy społecznej z powodu ubóstwa	Dane GOPS	osoba	83	
	Liczba osób, którym przyznano świadczenie z pomocy społecznej z powodu bezrobocia	Dane GOPS	osoba	80	

Program Rewitalizacji Gminy Bodzechów na lata 2016-2023

	Liczba dzieci z podobszarów rewitalizacji objęta wsparciem w ramach dodatkowych zajęć/wyjazdów/rajdów itp.	Dane GOPS	osoba	46	
Stymulowanie przedsiębiorczości i tworzenie miejsc pracy.	Liczba zarejestrowanych działalności gospodarczych w rejestrze REGON	Dane GUS	szt.	272	
	Liczba nowo powstałych działalności gospodarczych	Dane GUS	szt.	32	
Podnoszenie poziomu bezpieczeństwa w przestrzeniach publicznych.	Liczba przestępstw wykroczeń popełnionych na podobszarach rewitalizacji	Dane policji	osoba	84	
	Ilość zmodernizowanych dróg	Dane własne gminy Bodzechów	km	-	10
	Ilość zmodernizowanych /wybudowanych chodników	Dane własne gminy Bodzechów	km		6,5
Poprawa dostępu do usług publicznych oraz polepszenie ich jakości (usług edukacyjnych, zdrowotnych, kulturalnych itp.) naturalnego.	Zwiększenie dostępu do obiektów kultury – liczba doposażonych/zmodernizowanych obiektów	Dane własne gminy Bodzechów	szt.	0	3
	Zwiększenie dostępu do infrastruktury sportowej - liczba doposażonych/zmodernizowanych obiektów	Dane własne gminy Bodzechów	szt.	0	2
	Ludność objęta ulepszonymi usługami zdrowotnymi	Dane własne gminy Bodzechów	osoba	0	4066
	Wzrost oczekiwanej liczby odwiedzin w objętych wsparciem miejscach należących do dziedzictwa kulturalnego i naturalnego oraz stanowiących atrakcje turystyczne	Dane własne gminy Bodzechów	osoba		5 000
Ochrona środowiska	Liczba obiektów poddanych modernizacji i termomodernizacji	Dane własne gminy Bodzechów	szt.	0	3
	Zwiększenie wytwarzanej energii z OZE	Dane własne gminy Bodzechów	Mg/rok	0	
Obszar objęty procesem rewitalizacji		Dane własne Gminy Bodzechów	ha	0	2185,44

b) Procedura ewaluacji

Ewaluacja ma na celu poprawę: jakości, skuteczności i spójności realizacji Programu Rewitalizacji w odniesieniu do konkretnych problemów obszaru rewitalizowanego z jednoczesnym uwzględnieniem wizji rewitalizacji i właściwego prawodawstwa lokalnego, krajowego i wspólnotowego dotyczącego m.in. oddziaływania na środowisko naturalne projektów zapisanych do realizacji w Programie. Rada Gminy oceniając realizację Programu będzie brała pod uwagę następujących 5 kryteriów:

- skuteczność – kryterium, które pozwala sprecyzować, do jakiego stopnia cele przedsięwzięcia zdefiniowane na etapie Programu zostały osiągnięte,
- efektywność – kryterium, które pozwala ocenić poziom „ekonomiczności” Programu,
- użyteczność – kryterium pozwalające ocenić, do jakiego stopnia oddziaływanie Programu odpowiada potrzebom grupy docelowej,
- trafność – kryterium pozwalające ocenić, do jakiego stopnia cele Programu odpowiadają potrzebom i priorytetem wskazanym w odniesieniu do obszaru rewitalizowanego,
- trwałość – kryterium pozwalające ocenić na ile można się spodziewać, że pozytywne zmiany wywołane oddziaływaniem Programu będą trwać po jego zakończeniu.

Rola Rady Gminy – ocena skuteczności działań

Kluczowe znaczenie dla oceny podejmowanych działań ma ich monitoring. Funkcję instytucji monitorującej wdrażania Programu będzie pełnić Rada Gminy. Co najmniej raz w roku analizowane będą postępy w realizacji Programu Rewitalizacji. Rada Gminy, jako instytucja kontrolna i uchwałodawcza będzie mieć za zadanie:

- akceptację rocznych sprawozdań z realizacji Programu, w szczególności osiągnięcia celów, rezultatów,
- analizowanie i zatwierdzanie wniosków o zmianę treści Programu Rewitalizacji,
- aktualizację Programu Rewitalizacji,
- uwzględnienie zadań zaplanowanych do realizacji przy przyjmowaniu budżetu gminy oraz wieloletnich planów inwestycyjnych lub innych dokumentów strategicznych o znaczeniu lokalnym.

Rola Komitetu Rewitalizacji

Komitet Rewitalizacji stanowi forum współpracy i dialogu interesariuszy z organami gminy, a także sprawuje funkcje opiniotwórczo-doradcze w sprawach związanych z opracowaniem i wdrażaniem Programu Rewitalizacji Gminy Bodzechów na lata 2016-2023 oraz oceną przebiegu procesu rewitalizacji. Szczegółowe zadania:

- opiniowanie rocznych sprawozdań z realizacji Programu po przygotowaniu ich przez Zespół ds. rewitalizacji, a przed przyjęciem ich przez Radę Gminy,
- opiniowanie i rekomendowanie propozycji zmian Programie,
- zachęcanie interesariuszy rewitalizacji do włączenia się do opracowywania i realizacji Programu,
- upowszechnianie informacji o Programie wśród interesariuszy rewitalizacji.

b) Opis systemu aktualizacji programu z uwzględnieniem zasady partnerstwa

Program Rewitalizacji stanowi dokument otwarty. Poddawany będzie systematycznej, okresowej analizie i ocenie oraz będzie w razie potrzeby na uzasadnione wnioski interesariuszy rewitalizacji. Aktualizacja dokumentu nastąpi także w przypadku zmiany uwarunkowań, wymogów prawnych, pojawiania się nowych problemów i propozycji projektów mających je rozwiązać. Analiza, ocena i aktualizacja programu odbywać się będzie w oparciu o zasadę współpracy z zainteresowanymi partnerami. Przesłankami zmian niniejszego Programu mogą być wnioski lub sugestie funkcjonujących na terenach rewitalizacji podmiotów gospodarczych, organizacji społecznych lub

poszczególnych mieszkańców. Zmiana działań lub priorytetów, o których mowa w niniejszym dokumencie, jak również ich uszczegółowienie i uzupełnienie, może nastąpić w trakcie realizacji Programu, w szczególności po przyjęciu uchwały budżetowej na kolejny rok budżetowy, określającej zadania inwestycyjne lub innych programów, w szczególności Wieloletniego Planu Inwestycyjnego lub uchwał intencyjnych. Powołany zespół do spraw rewitalizacji i Komitet Rewitalizacji będzie monitorował przebieg realizacji zadań zawartych w Programie oraz interweniował w przypadku stwierdzenia opóźnień lub nieuzasadnionej rezygnacji z realizacji zadania i w razie potrzeby przedstawiał (za pośrednictwem Wójta) Radzie Gminy propozycje zmiany Programu w zakresie dostosowania go do zmieniających się uwarunkowań.

Cele komunikacji związanej z opracowywaniem i wdrażaniem Programu

Zasadniczym celem komunikacji społecznej jest zapewnienie wyczerpującej i zrozumiałej informacji oraz takich dróg jej obiegu, żeby uzyskać partycypację społeczności lokalnej w procesie rewitalizacji, jej aktywny udział w programowaniu, decyzjach oraz odpowiedzialności i finansowaniu.

Komunikacja społeczna ma zapewnić interesariuszom Programu:

- dostęp do informacji na temat celów i problemów rewitalizacji,
- pobudzić ich do wyrażania własnych opinii,
- nawiązać porozumienie pomiędzy interesariuszami procesu rewitalizacji a zespołem zadaniowym/ Komitetem Rewitalizacji.

Informowanie w procesie komunikacji społecznej ma wyjaśnić mieszkańcom korzyści płynące z procesu rewitalizacji, w zamian za tymczasowe zakłócenie normalnego rytmu życia i określony wysiłek, także finansowy.

Spis tabel

Tabela 1 Liczba rodzin i osób korzystających z pomocy GOPS w latach 2013-2015	15
Tabela 2 Liczba rodzin korzystających z pomocy GOPS w latach 2014-2015 w podziale na sołectwa	18
Tabela 3 Liczba dzieci i młodzieży korzystająca z dożywiania w latach 2014-2015 z podziałem na sołectwa	19
Tabela 4 Liczba osób korzystająca z zasiłku stałego w poszczególnych sołectwach Gminy Bodzechów w latach 2014-2015	20
Tabela 5 Liczba osób korzystająca z zasiłku okresowego w poszczególnych sołectwach Gminy Bodzechów w latach 2014 - 2015.....	21
Tabela 6 Liczba osób korzystająca z zasiłku celowego w poszczególnych sołectwach Gminy Bodzechów w latach 2014- 2015	22
Tabela 7 Liczba rodzin korzystająca z zasiłków z powodu bezrobocia w latach 2014-2015	23
Tabela 8 Liczba rodzin korzystająca z zasiłków z powodu ubóstwa w latach 2014-2015	24
Tabela 9 Liczba rodzin korzystająca z zasiłków z powodu niepełnosprawności w latach 2014-2015...	25
Tabela 10 Liczba osób korzystająca z zasiłków z powodu długotrwałej lub ciężkiej choroby w latach 2014-2015	26
Tabela 11 Liczba osób korzystająca z zasiłków z powodu bezradności w sprawach opiekuńczo-wychowawczych w latach 2013-2015	27
Tabela 12 Liczba osób z terenu gminy korzystających z pomocy z tytułu alkoholizmu w latach 2013-2015.....	28
Tabela 13 Przystępność na terenie Gminy Bodzechów w latach 2013-2015	29
Tabela 14 Przystępstwa/wykroczenia odnotowane na terenie gminy Bodzechów w latach 2013-2015	29
Tabela 15: Miejscowości najbardziej zagrożone przestępczością na terenie gminy Bodzechów w latach 2013-2015	30
Tabela 16 Struktura ludności na terenie Gminy Bodzechów w latach 2013-2015	32
Tabela 17: Zmiany wskaźnika obciążenia demograficznego w latach 2011-2014	32
Tabela 18 Liczba mieszkańców poszczególnych sołectw w latach 2013-2015.....	33
Tabela 19 Analiza wzrostu/spadku liczby mieszkańców w poszczególnych sołectwach gminy Bodzechów	34
Tabela 20 Liczba mieszkańców do 16 roku życia w poszczególnych sołectwach Gminy Bodzechów...	35
Tabela 21 Wykaz organizacji pozarządowych działających na terenie gminy.....	36
Tabela 22 Dane dotyczące aktywności wyborczej mieszkańców Gminy Bodzechów podczas wyborów prezydenckich w 2015r. oraz w referendum na tle innych gmin powiatu ostrowieckiego	41
Tabela 23 Inwentaryzacja azbestu na terenie Gminy Bodzechów w podziale na sołectwa	44
Tabela 24: Liczba zdarzeń na terenie gminy Bodzechów w latach 2012-2015	48
Tabela 25 Obszary Specjalnej Ochrony Siedlisk NATURA 2000 na terenie gminy Bodzechów.....	50
Tabela 26 Rezerваты przyrody występujące na terenie Gminy Bodzechów	53
Tabela 27 Obszary Chronionego Krajobrazu na terenie Gminy Bodzechów.....	54
Tabela 28 Pomniki przyrody występujące na terenie Gminy Bodzechów	55
Tabela 29 Liczba podmiotów zarejestrowanych w rejestrze REGON w latach 2013-2015	56
Tabela 30: Liczba nowo powstałych podmiotów w latach 2013-2015 w sołectwach gminy Bodzechów	57
Tabela 31 Wykaz gospodarstw agroturystycznych działających na terenie Gminy Bodzechów.....	58
Tabela 32: Restauracje na terenie Gminy Bodzechów.....	58
Tabela 33: Obiekty noclegowe na terenie gminy Bodzechów	59
Tabela 34 Wskaźnik zwodociągowania gminy	59
Tabela 35: Kanalizacja sanitarna na terenie Gminy Bodzechów	59
Tabela 36: infrastruktura w sołectwach gminy Bodzechów.....	60

Tabela 37 Zabytki na terenie gminy Bodzechów spisane do rejestr zabytków nieruchomych woj. świętokrzyskiego	61
Tabela 38. Wyniki szkół podstawowych ze sprawdzianu przeprowadzonego w roku szkolnym 2014/2015	66
Tabela 39. Wyniki szkół gimnazjalnych ze sprawdzianu przeprowadzonego w roku szkolnym 2014/2015 na terenie gminy Bodzechów	66
Tabela 40: Czytelnicy Gminnej Biblioteki Publicznej według wieku i rodzaju wykonywanego zajęcia za rok 2015.....	67
Tabela 41 Dostęp do infrastruktury kultury na terenie gminy Bodzechów	68
Tabela 42 Wykaz podstawowych prac jakie należy wykonać w budynkach oświatowych na terenie Gminy Bodzechów.....	69
Tabela 43: Wykaz obiektów sportowych na terenie gminy Bodzechów.....	72
Tabela 44 Podsumowanie analizy wskaźników społecznych, środowiskowych, gospodarczych, funkcjonalno – przestrzennych, technicznych	75
Tabela 45. Liczba dzieci uczęszczających do szkół prowadzonych przez Gminę Bodzechów	79
Tabela 46. Wyniki szkół podstawowych ze sprawdzianu przeprowadzonego w roku szkolnym 2014/2015	80
Tabela 47. Wyniki szkół gimnazjalnych z egzaminu przeprowadzonego w roku szkolnym 2015/2016 na terenie gminy Bodzechów.....	80
Tabela 48 Mieszkańcy podobszaru rewitalizacji nr 2	88
Tabela 49 Liczba przestępstw wykroczeń popełnionych na terenie podobszaru rewitalizacji nr 2.....	89
Tabela 50. Wyniki szkół podstawowych ze sprawdzianu przeprowadzonego w roku szkolnym 2014/2015	90
Tabela 51. Wyniki szkół gimnazjalnych ze sprawdzianu przeprowadzonego w roku szkolnym 2014/2015 na terenie gminy Bodzechów	90
Tabela 52 Wykaz pomocy do pracowni matematycznej Zespół Szkół Publicznych w Szewnie	93
Tabela 53 Wykaz pomocy do pracowni przyrodniczej Zespół Szkół Publicznych w Szewnie	93
Tabela 54 Mieszkańcy podobszaru rewitalizacji nr 3 w podziela na wiek.....	95
Tabela 55 Przestępstwa/wykroczenia popełnione na podobszarze rewitalizacji nr 3 w latach 2013-2015.....	95
Tabela 56 Wykaz pomocy do pracowni matematycznej - Publiczna Szkoła Podstawowa im. Jana Brzechwy w Chmielowie.....	96
Tabela 57. Wyniki szkół podstawowych ze sprawdzianu przeprowadzonego w roku szkolnym 2014/2015	97
Tabela 58 Mieszkańcy podobszaru rewitalizacji nr 5 w podziela na wiek.....	102
Tabela 59 Kierunki działań rewitalizacji	114
Tabela 60 Projekty realizowane na obszarach rewitalizacyjnych w latach 2007-2015.....	189
Tabela 61 Wskaźniki monitorowane w trakcie wdrażania Programu Rewitalizacji Gminy Bodzechów na lata 2016-2023.....	224

Spis map

Mapa nr 1 Lokalizacja Gminy Bodzechów na tle województwa świętokrzyskiego i powiatu ostrowieckiego	7
Mapa nr 2 Obszar realizacji dokumentu	17
Mapa nr 3: Obszary na terenie gminy Bodzechów gdzie występuje największa kumulacja negatywnych zjawisk społecznych	43
Mapa nr 4 Ilość wyrobów zawierających azbest oraz stopień pilności ich usunięcia	45
Mapa nr 5: Obszary zagrożenia powodziowego na terenie gminy Bodzechów.....	47
Mapa nr 6 Obszary chronione na terenie Gminy Bodzechów.....	49
Mapa nr 7 Podobszary zdegradowane na terenie gminy Bodzechów	76
Mapa nr 8 Obszary chronione na terenie sołectwa Bodzechów,.....	82

Mapa nr 9 Obszary chronione na terenie podobszaru rewitalizacji nr 2	91
Mapa nr 10 Obszary chronione na podobszarze rewitalizacji nr 3, źródło: http://geoserwis.gdos.gov.pl/mapy/	98
Mapa nr 11 Obszary chronione na terenie sołectwa Sudół, źródło: http://geoserwis.gdos.gov.pl/mapy/	101
Mapa nr 12 Obszary chronione na terenie sołectwa Gromadzice, źródło: http://geoserwis.gdos.gov.pl/mapy/	104
Mapa nr 13 Podobszary rewitalizacji na tle obszaru zdegradowanego	107
Mapa nr 14 Podobszar rewitalizacji nr 1 sołectwo Bodzechów	108
Mapa nr 15 Podobszar rewitalizacji nr 2 fragment sołectwa Szewna.....	109
Mapa nr 16 Podobszar rewitalizacji nr 3 fragment sołectwa Chmielów.....	110
Mapa nr 17 Podobszar rewitalizacji nr 4 fragment sołectwa Gromadzice	111
Mapa nr 18 Podobszar rewitalizacji nr 5 fragment sołectwa Sudół.....	112

Spis zdjęć

Zdjęcie nr 1 Kościół Parafialny P.W. Św. Mikołaja Biskupa	63
Zdjęcie nr 2 Wiatrak murowany zwany „Holender”,.....	63
Zdjęcie nr 3 Szkoła Podstawowa w Szewnej	71